

CÁCERES (DNPVN)

(66070004) RIO PARAGUAI

Data	Nível (cm)	Referência	Limite (cm)	Diferença (cm)
05/12/2024	236	Estiagem	70	166
06/12/2024	248	Estiagem	70	178
07/12/2024	258	Atenção	429	-171
08/12/2024	266	Atenção	429	-163
09/12/2024	269	Atenção	429	-160

BARRA DO BUGRES

(66010000) RIO PARAGUAI

Data	Nível (cm)	Referência	Limite (cm)	Diferença (cm)
05/12/2024	120	Estiagem	50	70
06/12/2024	106	Estiagem	50	56
07/12/2024	119	Estiagem	50	69
08/12/2024	125	Estiagem	50	75
09/12/2024	107	Estiagem	50	57

UHE Manso

RIO MANSO

Data	Afluência (m³/s)	Defluência (m³/s)	Volume Útil (%)
04/12/2024	349,97	84,00	41,69
05/12/2024	349,97	84,00	42,47
06/12/2024	300,77	88,00	43,09
07/12/2024	186,79	88,00	43,38
08/12/2024	151,40	83,00	43,58

BARÃO DE MELGAÇO

(66280000) RIO CUIABÁ

Data	Nível (cm)	Referência	Limite (cm)	Diferença (cm)
05/12/2024	276	Estiagem	140	136
06/12/2024	276	Estiagem	140	136
07/12/2024	305	Estiagem	140	165
08/12/2024	336	Estiagem	140	196
09/12/2024	351	Estiagem	140	211

PORTO CONCEIÇÃO (Telemetria Inoperante)

(66120000) RIO PARAGUAI

Data	Nível (cm)	Referência	Limite (cm)	Diferença (cm)
05/12/2024	s/inf	-	-	-
06/12/2024	s/inf	-	-	-
07/12/2024	s/inf	-	-	-
08/12/2024	s/inf	-	-	-
09/12/2024	s/inf	-	-	-

POUSADA TAIAMÃ (Ex-Porto Jofre)

(66710000) RIO CUIABÁ

Data	Nível (cm)	Referência	Limite (cm)	Diferença (cm)
05/12/2024	330	Estiagem	258	72
06/12/2024	333	Estiagem	258	75
07/12/2024	332	Estiagem	258	74
08/12/2024	331	Estiagem	258	73
09/12/2024	332	Estiagem	258	74

LADÁRIO (BASE NAVAL)

(66825000) RIO PARAGUAI

Data	Nível (cm)	Referência	Limite (cm)	Diferença (cm)
05/12/2024	45	Estiagem	-32	77
06/12/2024	52	Estiagem	-32	84
07/12/2024	57	Estiagem	-32	89
08/12/2024	62	Estiagem	-32	94
09/12/2024	65	Estiagem	-32	97

COXIM

(66870000) RIO TAQUARI

Data	Nível (cm)	Referência	Limite (cm)	Diferença (cm)
05/12/2024	439	Atenção	465	-26
06/12/2024	433	Atenção	465	-32
07/12/2024	424	Atenção	465	-41
08/12/2024	415	Atenção	465	-50
09/12/2024	403	Estiagem	348	55

PORTO ESPERANÇA

(66960008) RIO PARAGUAI

Data	Nível (cm)	Referência	Limite (cm)	Diferença (cm)
05/12/2024	-41	Estiagem	-34	-7
06/12/2024	-37	Estiagem	-34	-3
07/12/2024	-32	Estiagem	-34	2
08/12/2024	-26	Estiagem	-34	8
09/12/2024	-21	Estiagem	-34	13

PORTO MURTINHO

(67100000) RIO PARAGUAI

Data	Nível (cm)	Referência	Limite (cm)	Diferença (cm)
05/12/2024	125	Estiagem	173	-48
06/12/2024	126	Estiagem	173	-47
07/12/2024	128	Estiagem	173	-45
08/12/2024	131	Estiagem	173	-42
09/12/2024	134	Estiagem	173	-39

MIRANDA

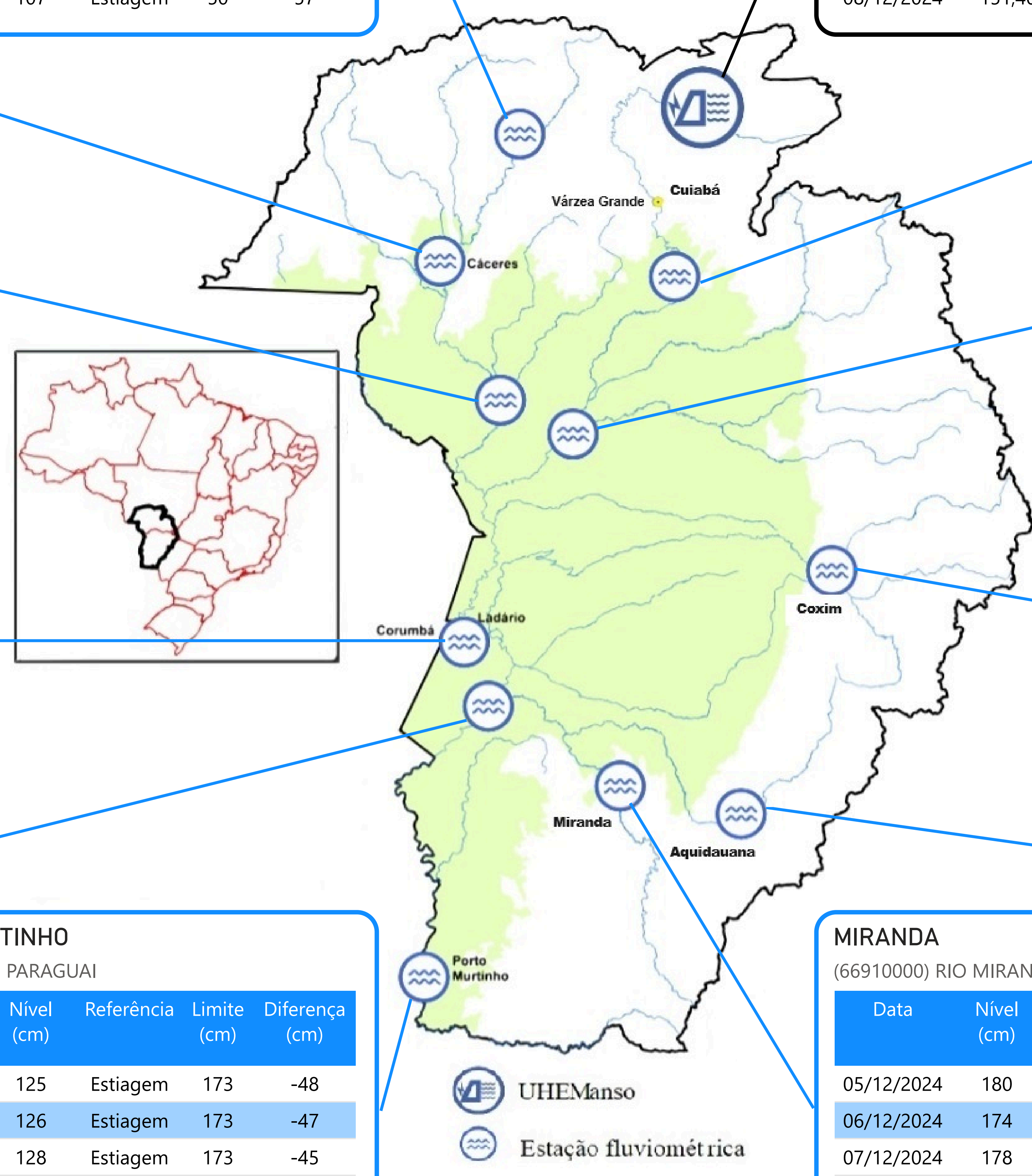
(66910000) RIO MIRANDA

Data	Nível (cm)	Referência	Limite (cm)	Diferença (cm)
05/12/2024	180	Estiagem	112	68
06/12/2024	174	Estiagem	112	62
07/12/2024	178	Estiagem	112	66
08/12/2024	198	Estiagem	112	86
09/12/2024	195	Estiagem	112	83

PALMEIRAS

(66941000) RIO AQUIDAUANA

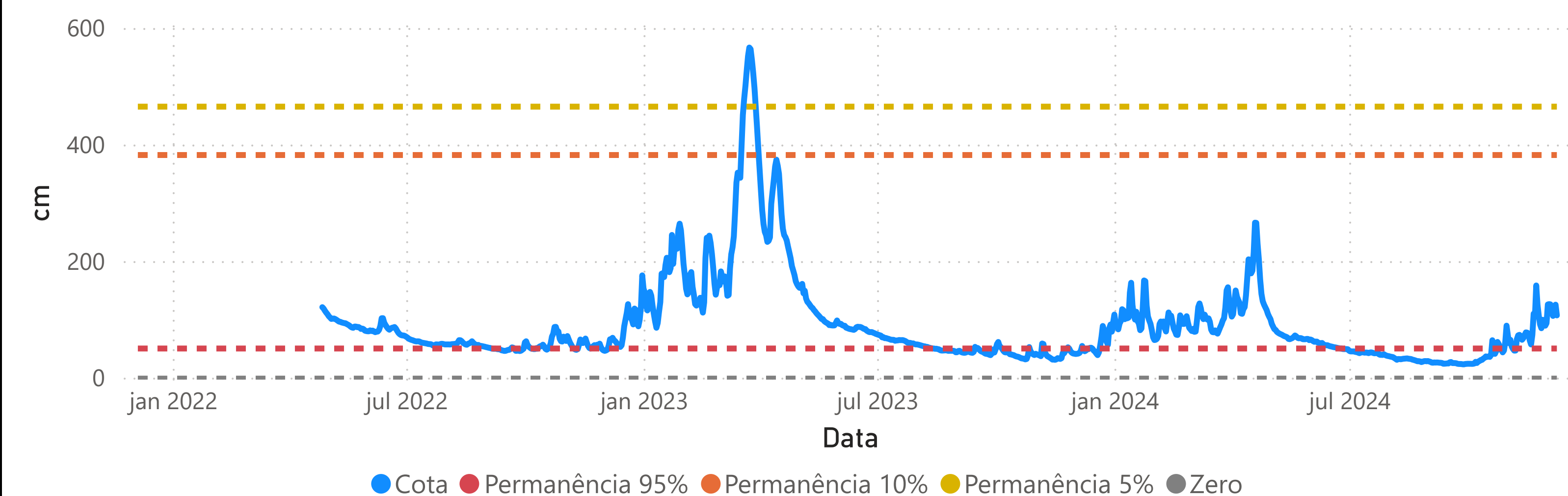
Data	Nível (cm)	Referência	Limite (cm)	Diferença (cm)
05/12/2024	191	Estiagem	141	50
06/12/2024	197	Estiagem	141	56
07/12/2024	178	Estiagem	141	37
08/12/2024	166	Estiagem	141	25
09/12/2024	165	Estiagem	141	24



Fonte: Hidrotelemetria/ANA e ONS

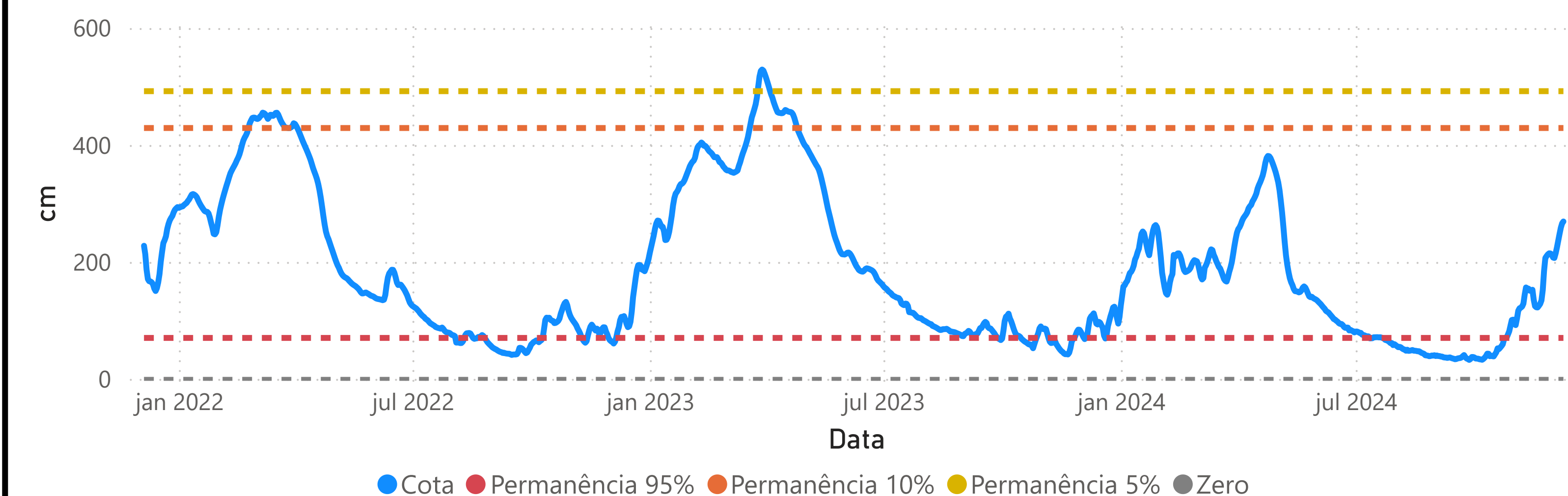
BARRA DO BUGRES - (66010000)

RIO PARAGUAI Área de Drenagem = 9250 km² Cota 95% = 50 cm Cota 10% = 382 cm Cota 5% = 465 cm



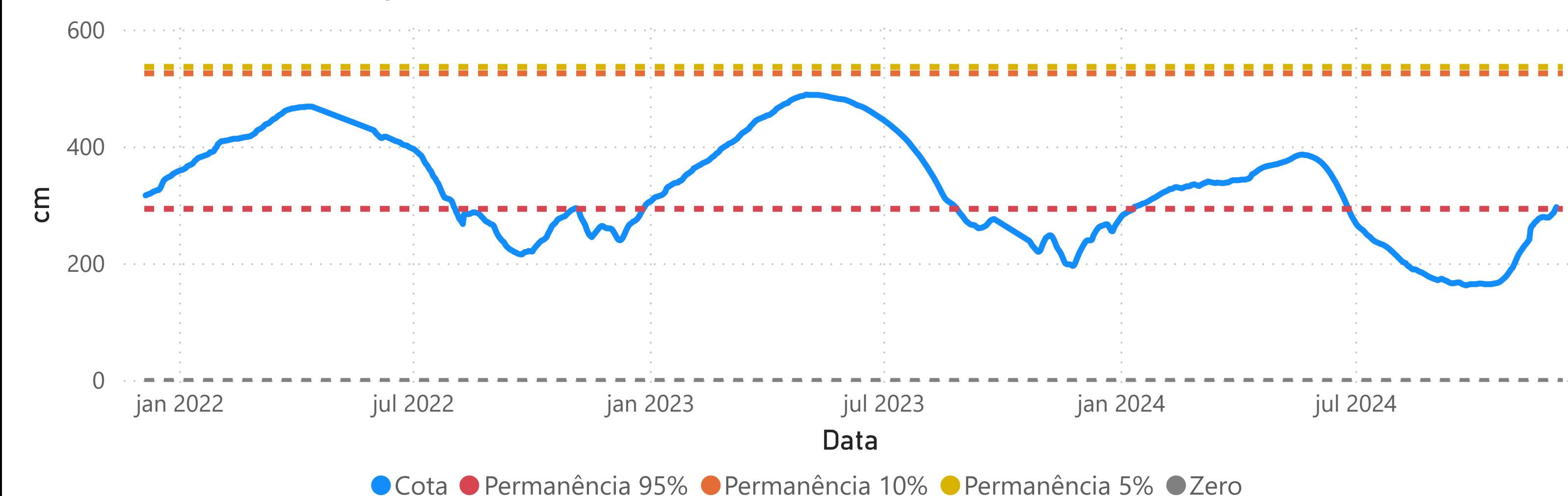
CÁCERES (DNPVN) - (66070004)

RIO PARAGUAI Área de Drenagem = 32400 km² Cota 95% = 70 cm Cota 10% = 429 cm Cota 5% = 492 cm

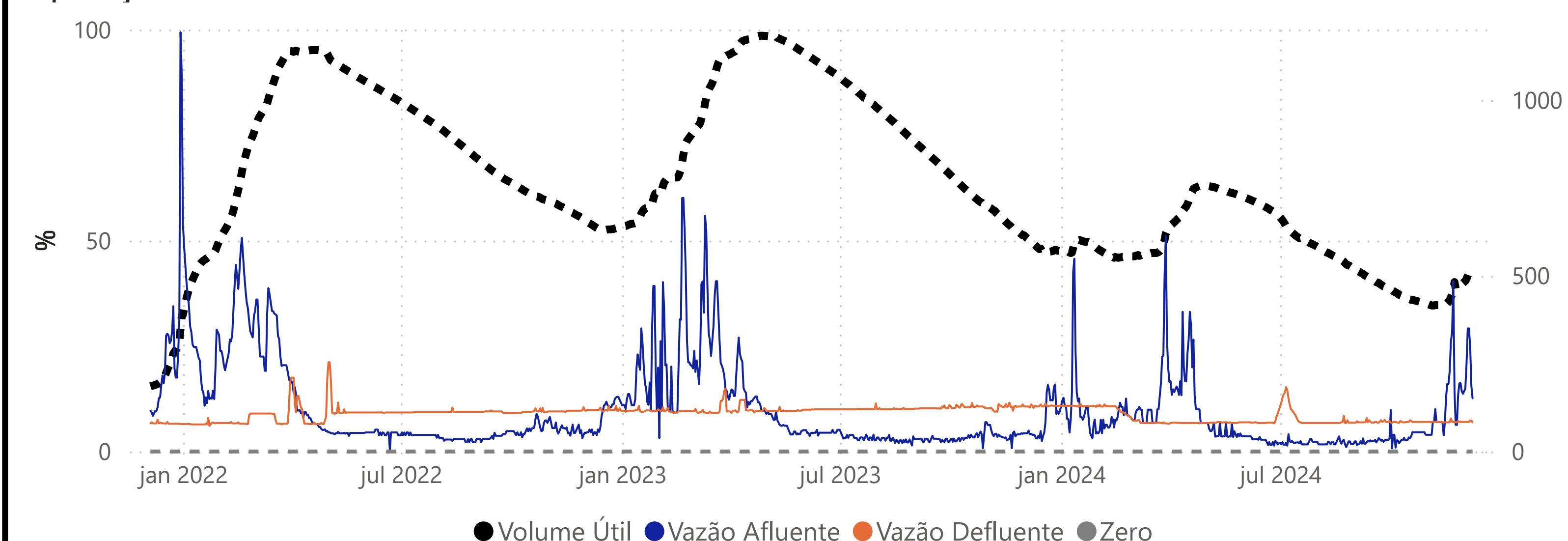


PORTO CONCEIÇÃO - (66120000)

RIO PARAGUAI Área de Drenagem = 64000 km² Cota 95% = 293 cm Cota 10% = 525 cm Cota 5% = 536 cm

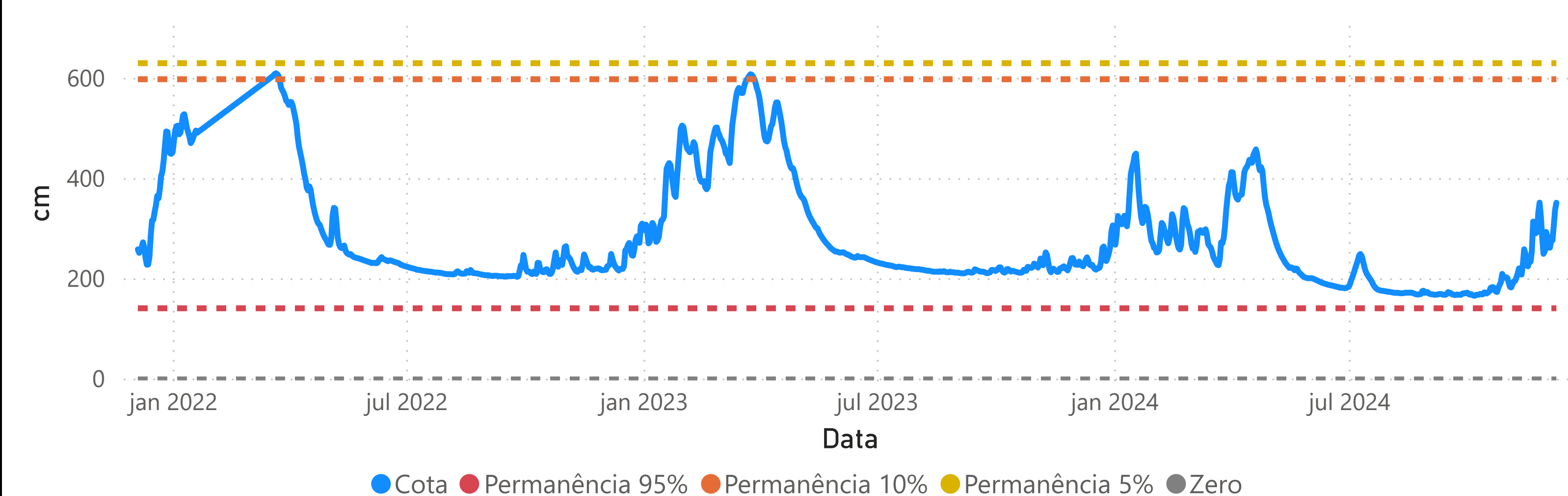


Operação da UHE Manso



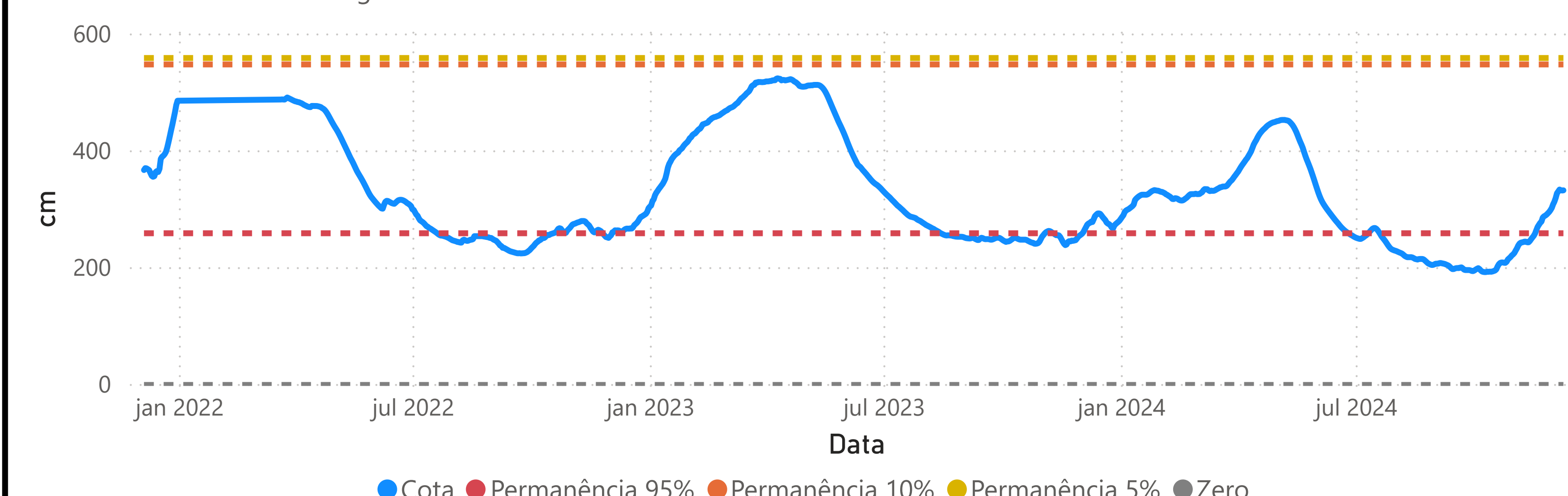
BARÃO DE MELGAÇO - (66280000)

RIO CUIABÁ Área de Drenagem = 28900 km² Cota 95% = 140 cm Cota 10% = 597 cm Cota 5% = 629 cm

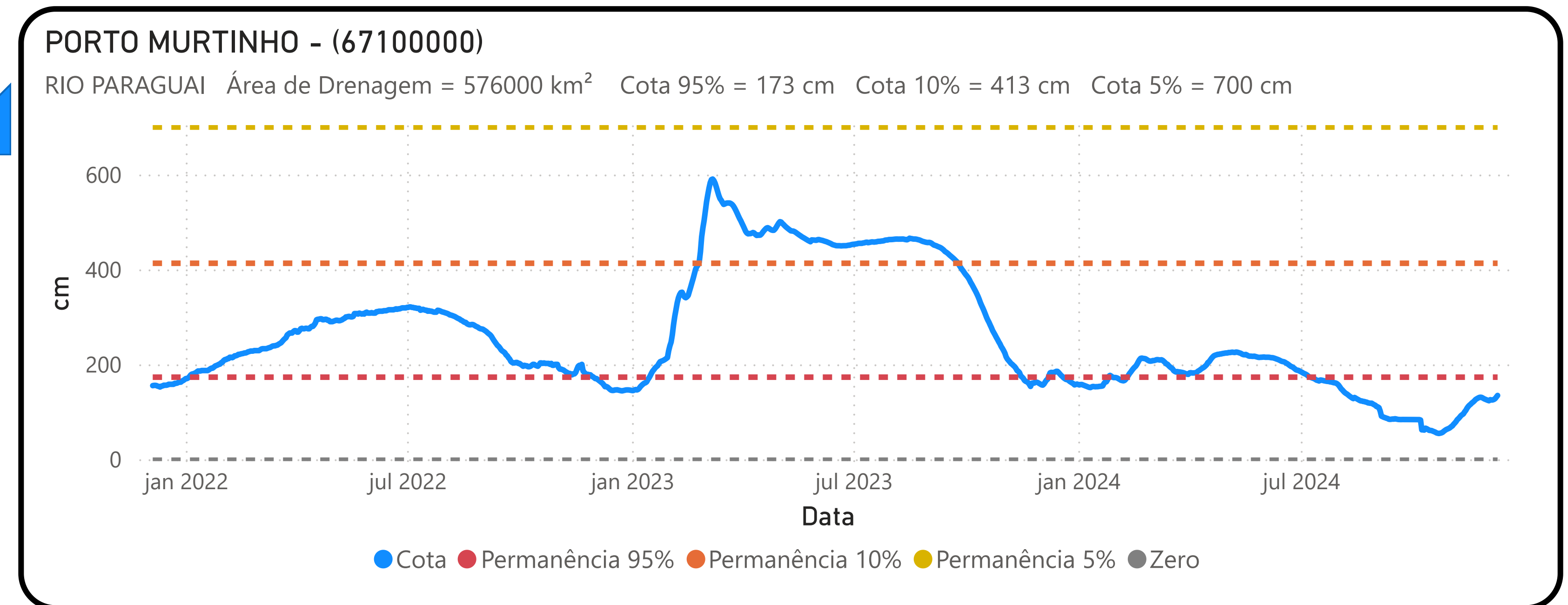
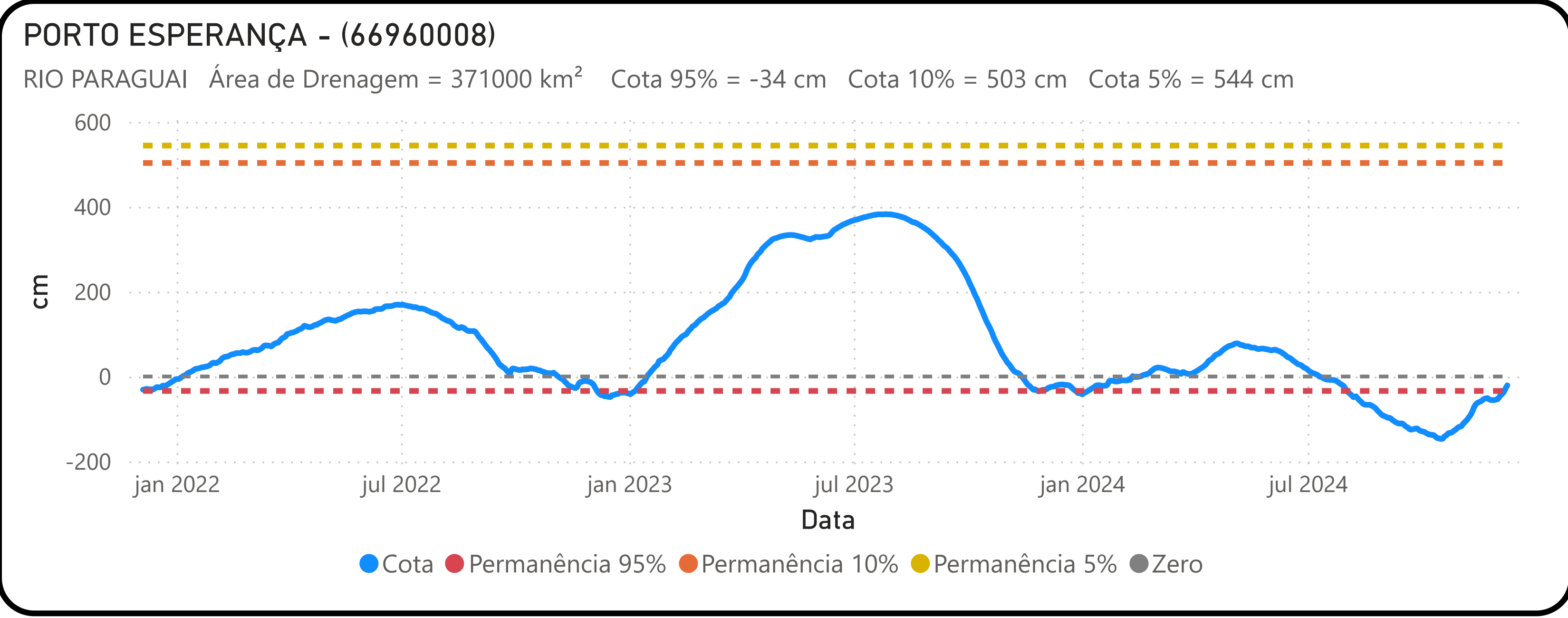
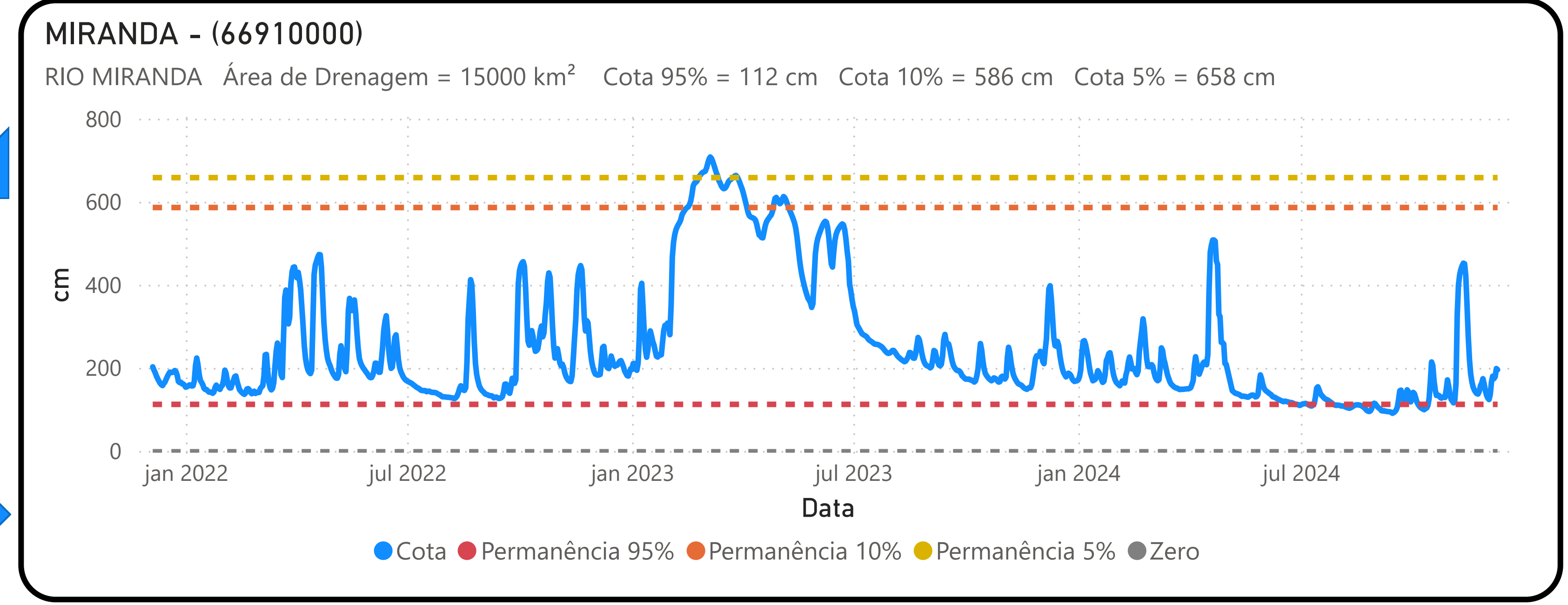
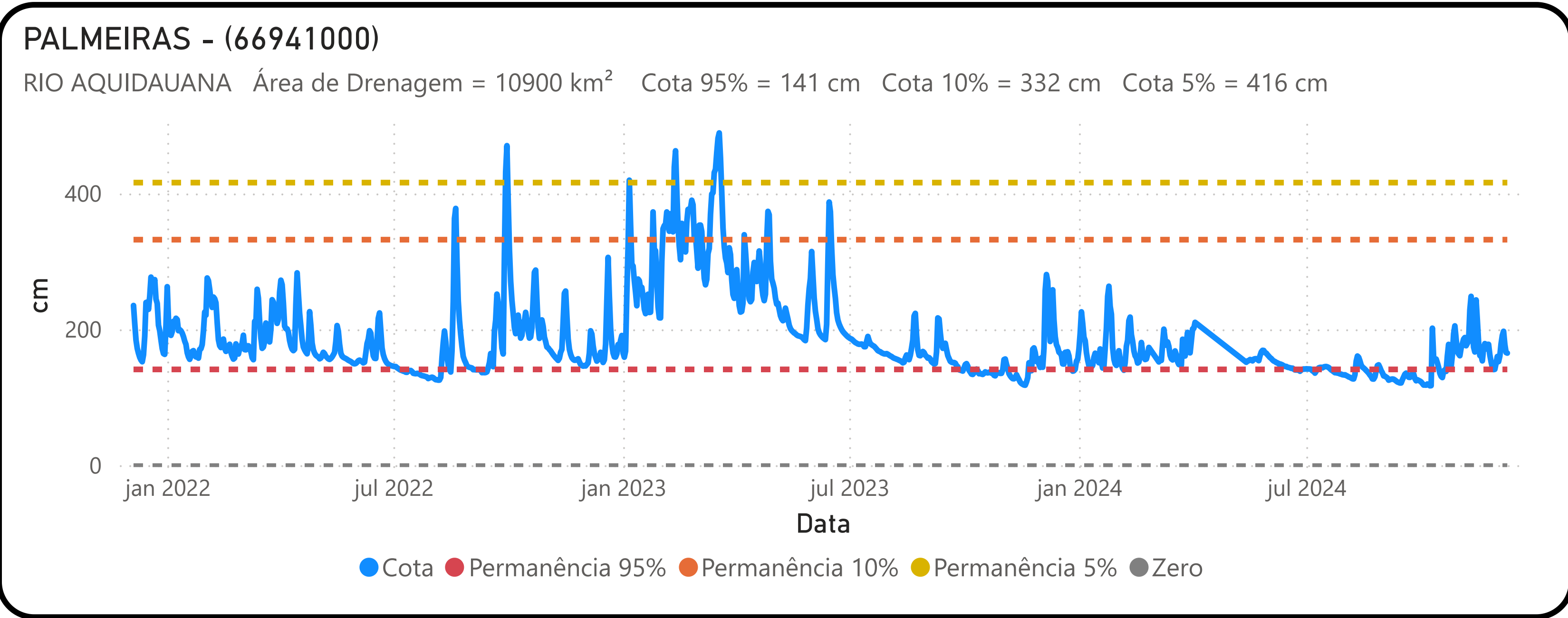
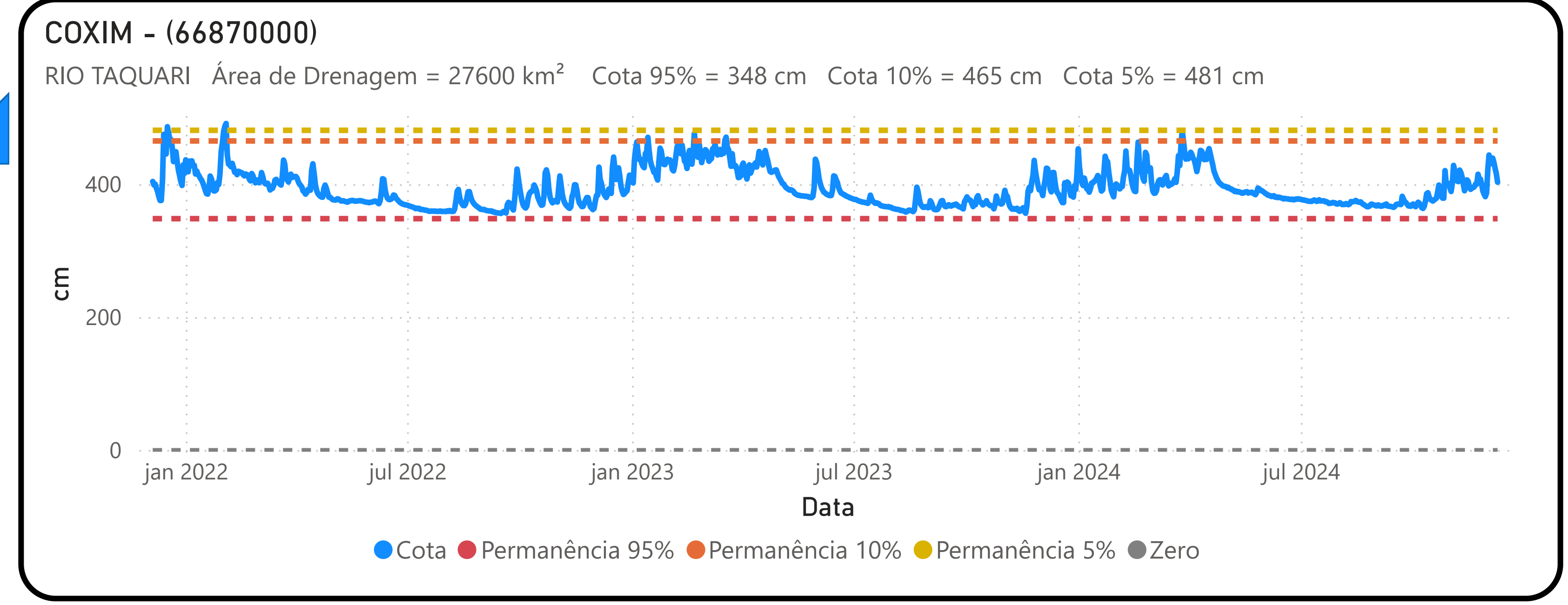
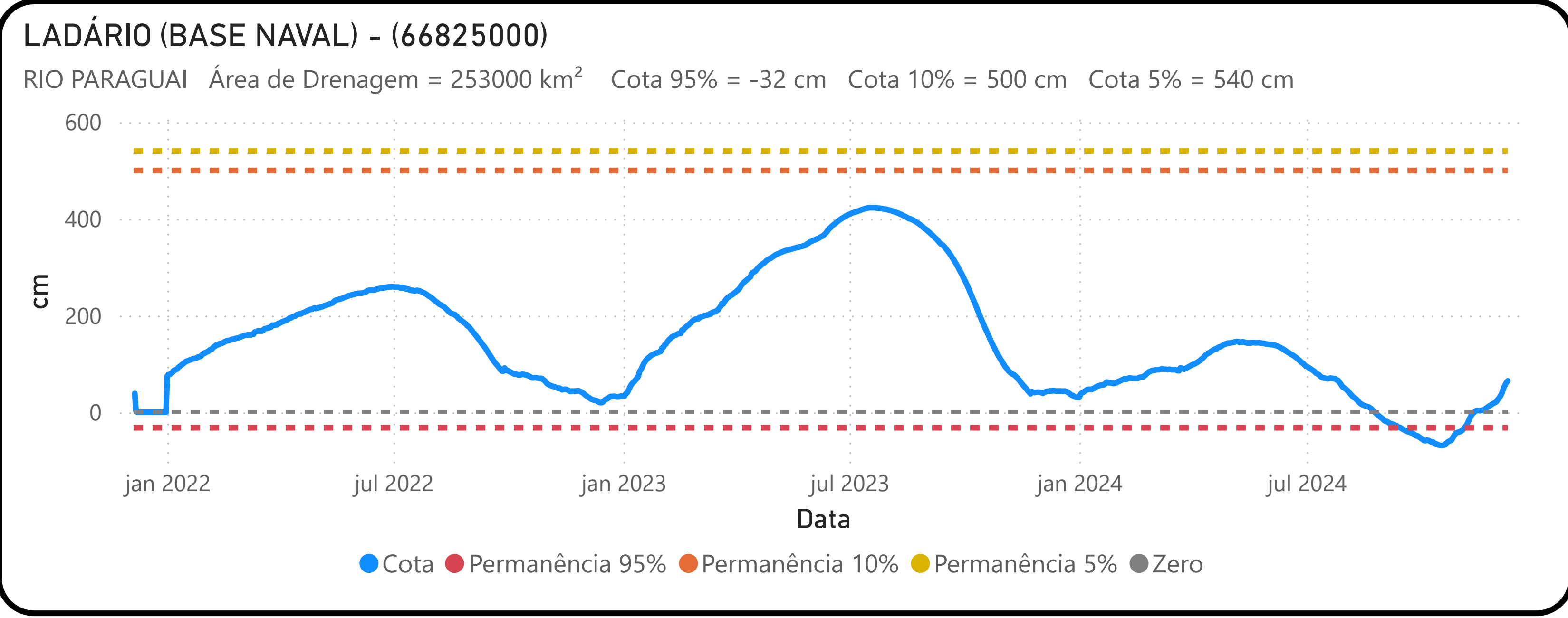


POUSADA TAIAMÃ (Ex-Porto Jofre) - (66710000)

RIO CUIABÁ Área de Drenagem = 95200 km² Cota 95% = 258 cm Cota 10% = 547 cm Cota 5% = 558 cm



Fonte: Hidrotelemetria/ANA e ONS



Fonte: Hidrotelemetria/ANA e ONS