

CÁCERES (DNPVN)

(66070004) RIO PARAGUAI

Data	Nível (cm)	Referência	Limite (cm)	Diferença (cm)
30/11/2024	212	Estiagem	70	142
01/12/2024	207	Estiagem	70	137
02/12/2024	207	Estiagem	70	137
03/12/2024	215	Estiagem	70	145
04/12/2024	221	Estiagem	70	151

BARRA DO BUGRES

(66010000) RIO PARAGUAI

Data	Nível (cm)	Referência	Limite (cm)	Diferença (cm)
30/11/2024	89	Estiagem	50	39
01/12/2024	93	Estiagem	50	43
02/12/2024	126	Estiagem	50	76
03/12/2024	126	Estiagem	50	76
04/12/2024	122	Estiagem	50	72

UHE Manso

RIO MANSO

Data	Afluência (m³/s)	Defluência (m³/s)	Volume Útil (%)
29/11/2024	156,99	84,00	39,62
30/11/2024	120,57	84,00	39,72
01/12/2024	120,46	84,00	39,83
02/12/2024	193,49	84,00	40,15
03/12/2024	419,88	84,00	41,14

BARÃO DE MELGAÇO

(66280000) RIO CUIABÁ

Data	Nível (cm)	Referência	Limite (cm)	Diferença (cm)
30/11/2024	254	Estiagem	140	114
01/12/2024	292	Estiagem	140	152
02/12/2024	284	Estiagem	140	144
03/12/2024	261	Estiagem	140	121
04/12/2024	256	Estiagem	140	116

PORTO CONCEIÇÃO

(66120000) RIO PARAGUAI

Data	Nível (cm)	Referência	Limite (cm)	Diferença (cm)
30/11/2024	282	Estiagem	293	-11
01/12/2024	285	Estiagem	293	-9
02/12/2024	287	Estiagem	293	-7
03/12/2024	292	Estiagem	293	-2
04/12/2024	s/inf	-	-	-

LADÁRIO (BASE NAVAL)

(66825000) RIO PARAGUAI

Data	Nível (cm)	Referência	Limite (cm)	Diferença (cm)
30/11/2024	22	Estiagem	-32	54
01/12/2024	27	Estiagem	-32	59
02/12/2024	29	Estiagem	-32	61
03/12/2024	33	Estiagem	-32	65
04/12/2024	36	Estiagem	-32	68

PORTO ESPERANÇA

(66960008) RIO PARAGUAI

Data	Nível (cm)	Referência	Limite (cm)	Diferença (cm)
30/11/2024	-54	Estiagem	-34	-20
01/12/2024	-54	Estiagem	-34	-20
02/12/2024	-51	Estiagem	-34	-17
03/12/2024	-46	Estiagem	-34	-12
04/12/2024	-44	Estiagem	-34	-10

PORTO MURTINHO

(67100000) RIO PARAGUAI

Data	Nível (cm)	Referência	Limite (cm)	Diferença (cm)
30/11/2024	125	Estiagem	173	-48
01/12/2024	124	Estiagem	173	-49
02/12/2024	123	Estiagem	173	-50
03/12/2024	126	Estiagem	173	-47
04/12/2024	125	Estiagem	173	-48

MIRANDA

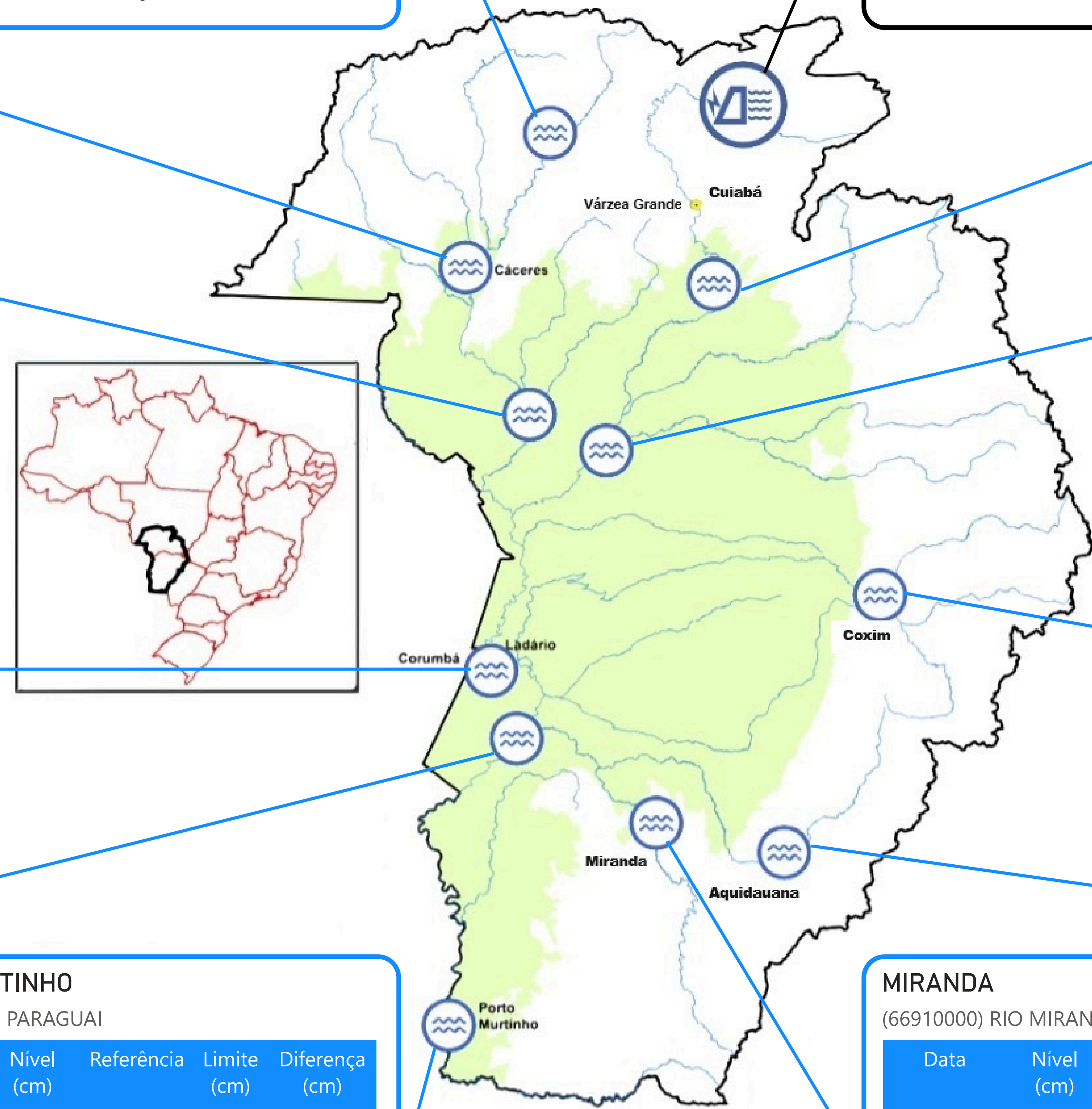
(66910000) RIO MIRANDA

Data	Nível (cm)	Referência	Limite (cm)	Diferença (cm)
30/11/2024	134	Estiagem	112	22
01/12/2024	127	Estiagem	112	15
02/12/2024	124	Estiagem	112	12
03/12/2024	135	Estiagem	112	23
04/12/2024	156	Estiagem	112	44

PALMEIRAS

(66941000) RIO AQUIDAUANA

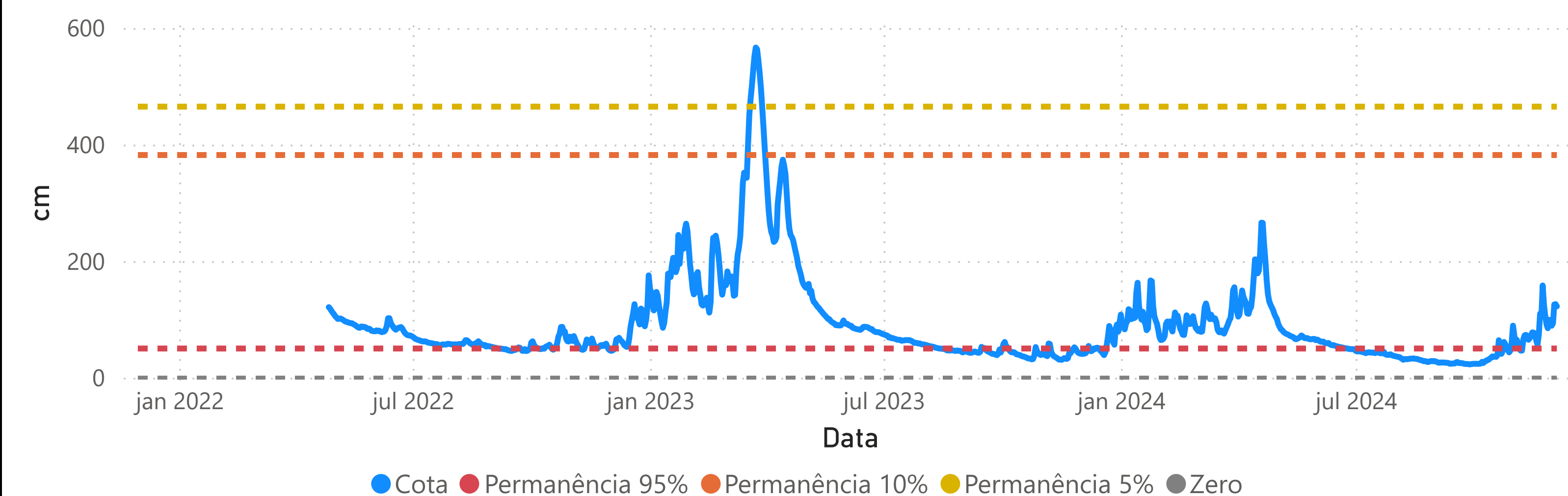
Data	Nível (cm)	Referência	Limite (cm)	Diferença (cm)
30/11/2024	150	Estiagem	141	9
01/12/2024	160	Estiagem	141	19
02/12/2024	152	Estiagem	141	11
03/12/2024	160	Estiagem	141	19
04/12/2024	172	Estiagem	141	31



Fonte: Hidrotelemetria/ANA e ONS

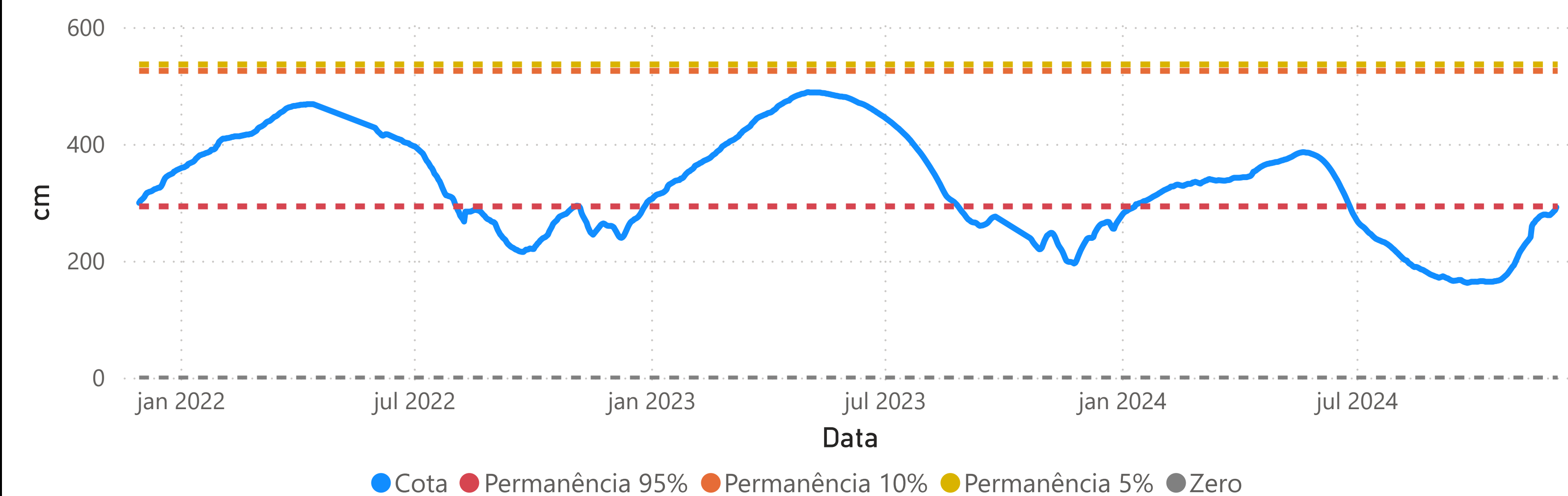
BARRA DO BUGRES - (66010000)

RIO PARAGUAI Área de Drenagem = 9250 km² Cota 95% = 50 cm Cota 10% = 382 cm Cota 5% = 465 cm



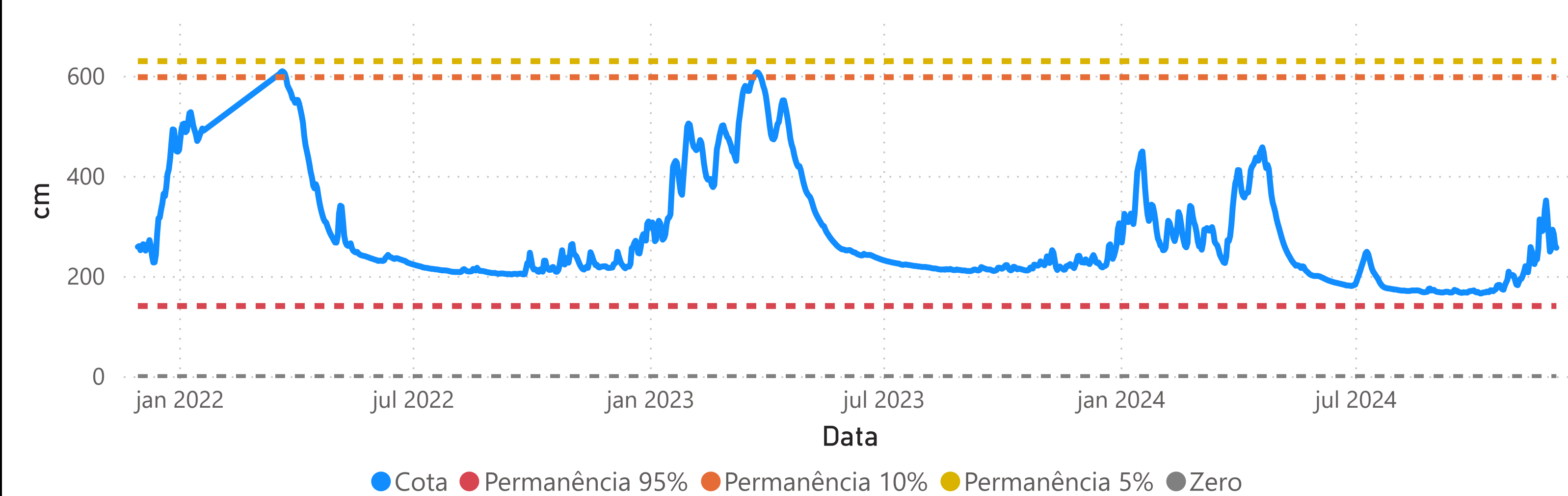
PORTO CONCEIÇÃO - (66120000)

RIO PARAGUAI Área de Drenagem = 64000 km² Cota 95% = 293 cm Cota 10% = 525 cm Cota 5% = 536 cm



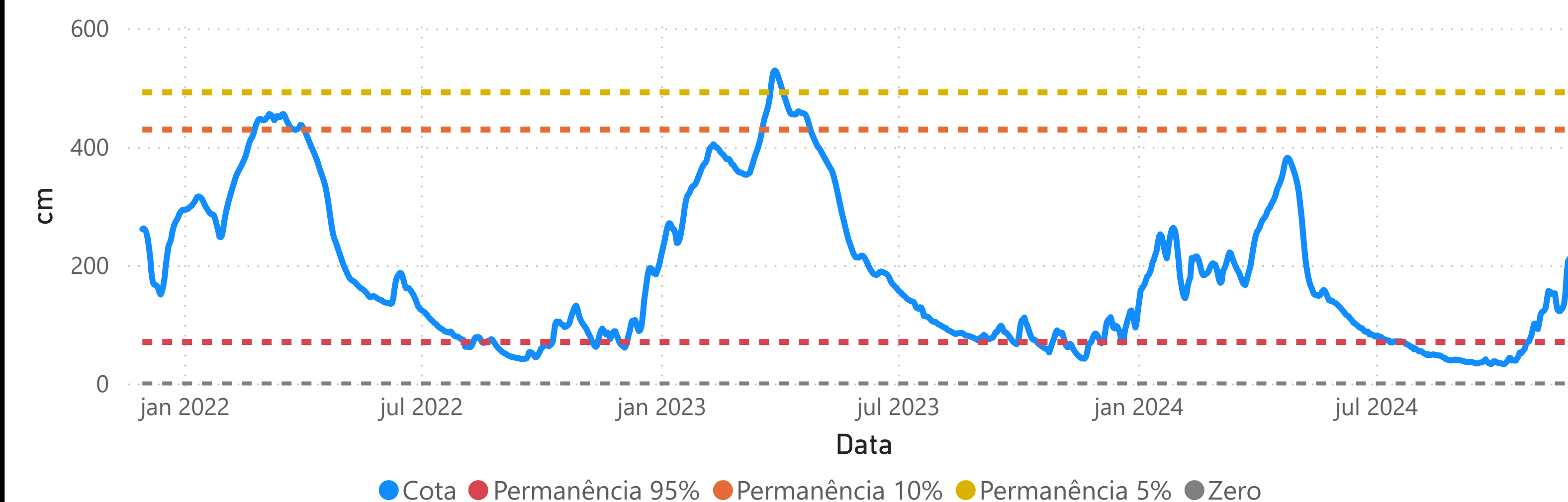
BARÃO DE MELGAÇO - (66280000)

RIO CUIABÁ Área de Drenagem = 28900 km² Cota 95% = 140 cm Cota 10% = 597 cm Cota 5% = 629 cm

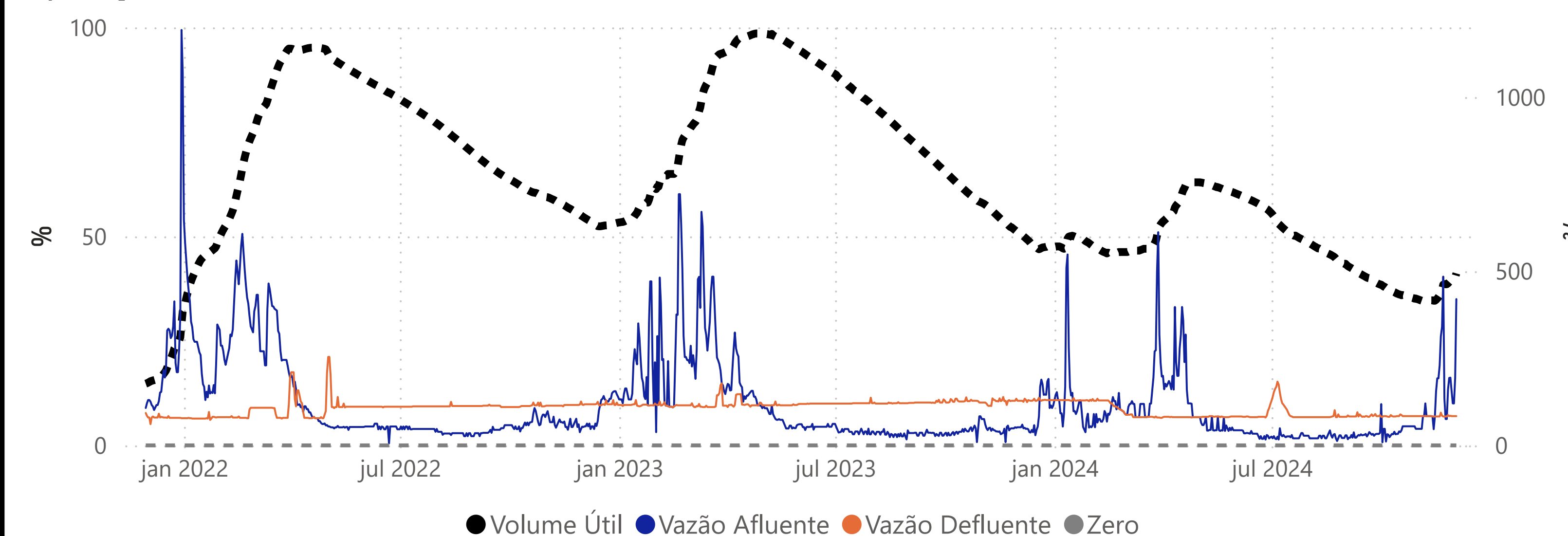


CÁCERES (DNPVN) - (66070004)

RIO PARAGUAI Área de Drenagem = 32400 km² Cota 95% = 70 cm Cota 10% = 429 cm Cota 5% = 492 cm

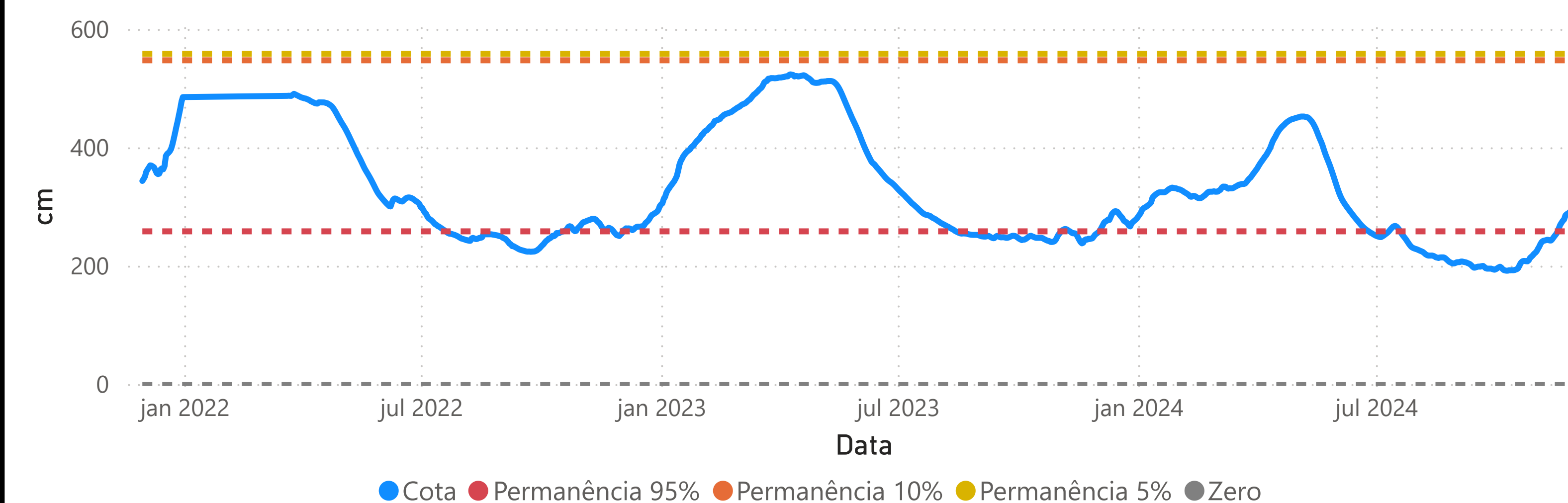


Operação da UHE Manso



POUSADA TAIAMÃ (Ex-Porto Jofre) - (66710000)

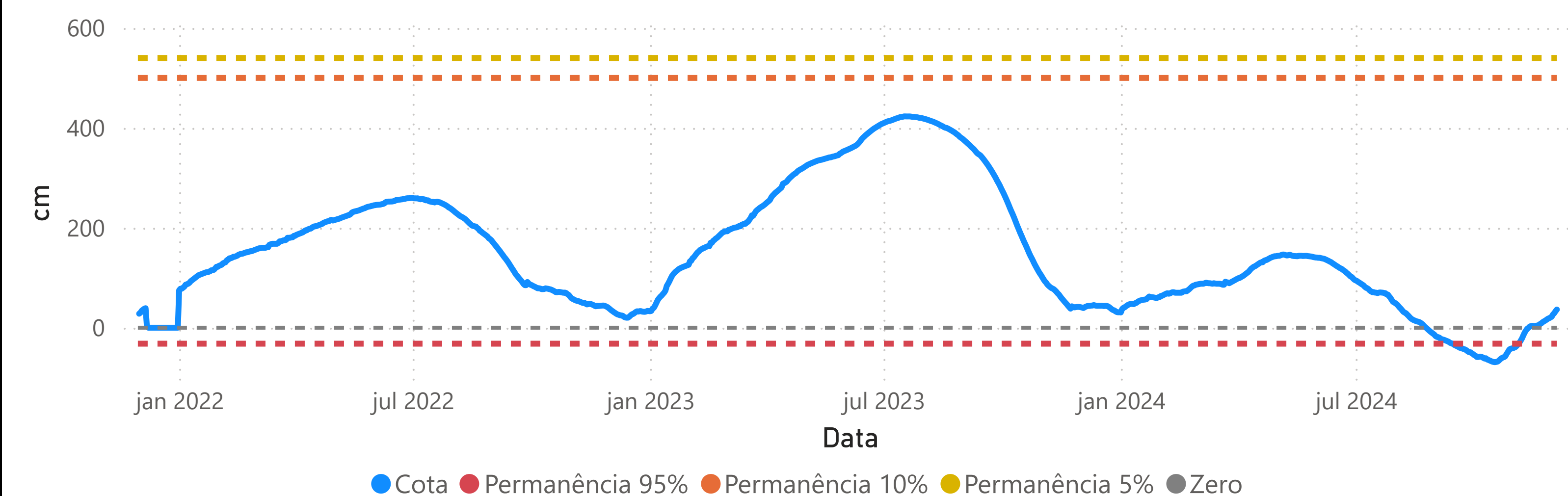
RIO CUIABÁ Área de Drenagem = 95200 km² Cota 95% = 258 cm Cota 10% = 547 cm Cota 5% = 558 cm



Fonte: Hidrotelemetria/ANA e ONS

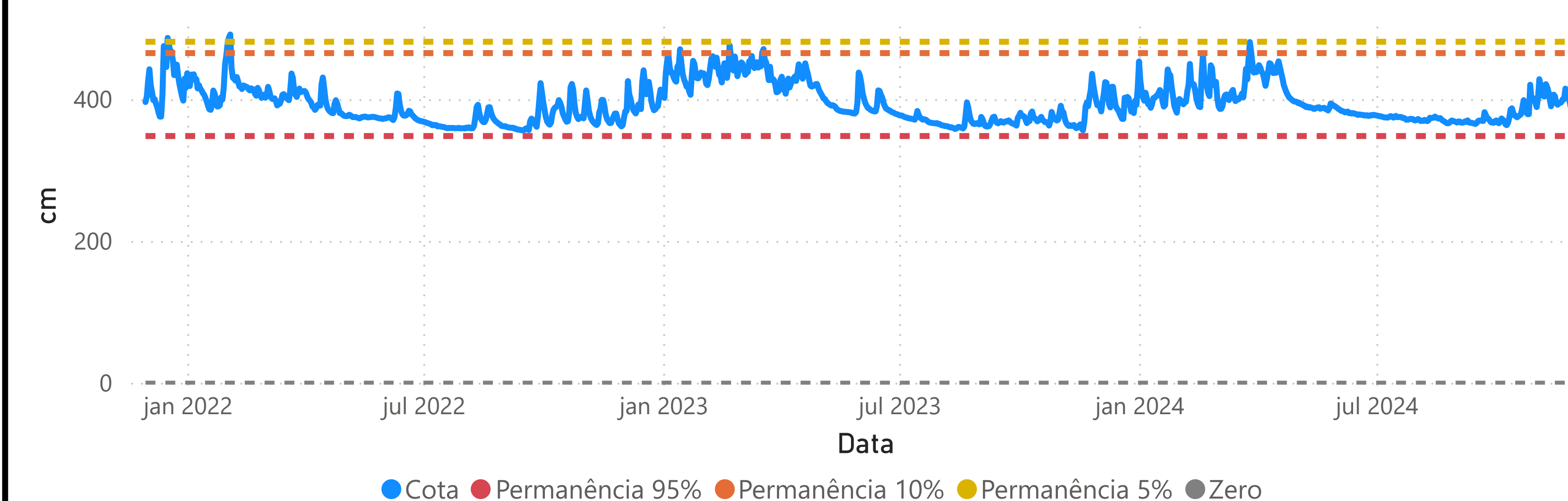
LADÁRIO (BASE NAVAL) - (66825000)

RIO PARAGUAI Área de Drenagem = 253000 km² Cota 95% = -32 cm Cota 10% = 500 cm Cota 5% = 540 cm



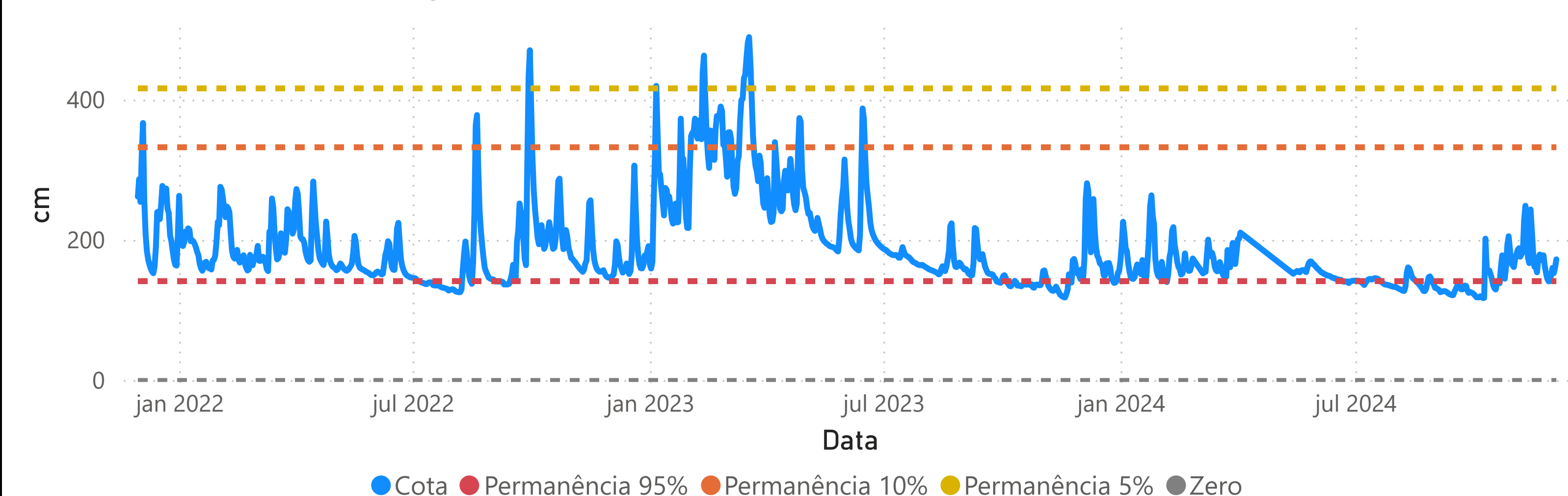
COXIM - (66870000)

RIO TAQUARI Área de Drenagem = 27600 km² Cota 95% = 348 cm Cota 10% = 465 cm Cota 5% = 481 cm



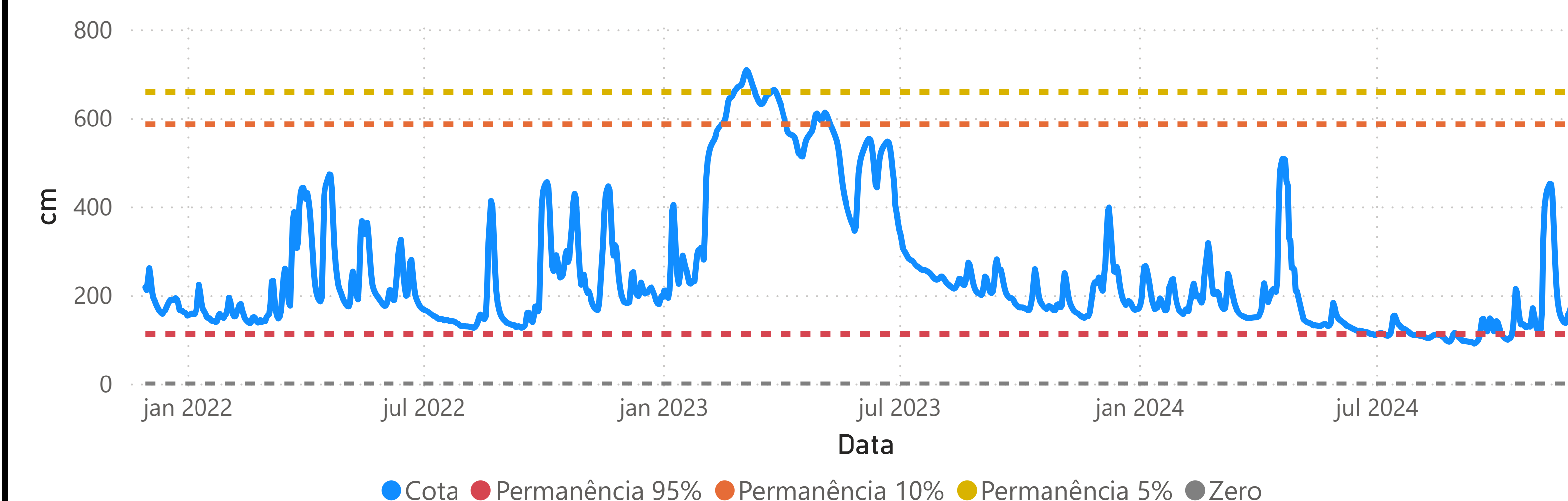
PALMEIRAS - (66941000)

RIO AQUIDAUANA Área de Drenagem = 10900 km² Cota 95% = 141 cm Cota 10% = 332 cm Cota 5% = 416 cm



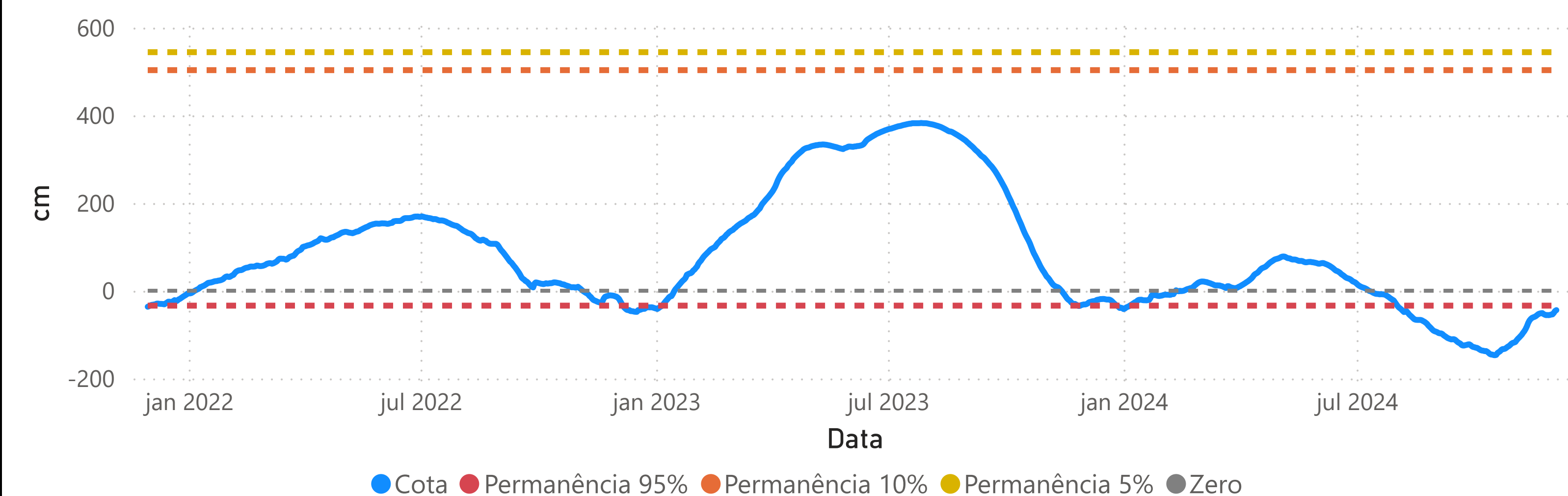
MIRANDA - (66910000)

RIO MIRANDA Área de Drenagem = 15000 km² Cota 95% = 112 cm Cota 10% = 586 cm Cota 5% = 658 cm



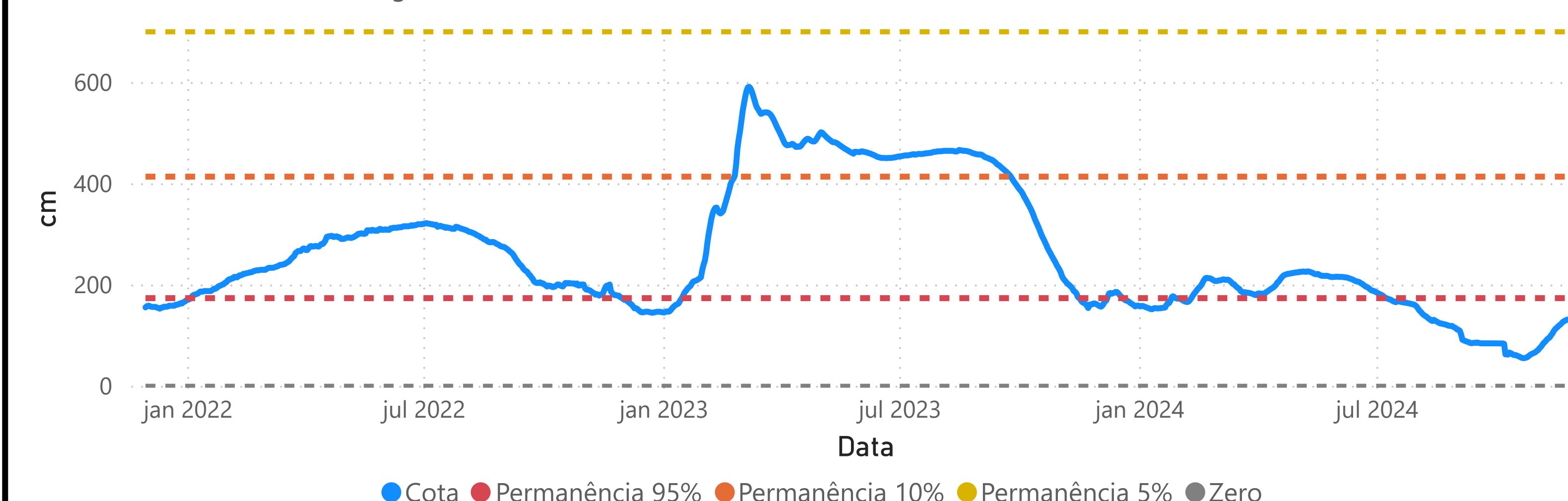
PORTO ESPERANÇA - (66960008)

RIO PARAGUAI Área de Drenagem = 371000 km² Cota 95% = -34 cm Cota 10% = 503 cm Cota 5% = 544 cm



PORTO MURTINHO - (67100000)

RIO PARAGUAI Área de Drenagem = 576000 km² Cota 95% = 173 cm Cota 10% = 413 cm Cota 5% = 700 cm



Fonte: Hidrotelemetria/ANA e ONS