

## CÁCERES (DNPVN)

(66070004) RIO PARAGUAI

| Data       | Nível (cm) | Referência | Limite (cm) | Diferença (cm) |
|------------|------------|------------|-------------|----------------|
| 29/11/2024 | 214        | Estiagem   | 70          | 144            |
| 30/11/2024 | 212        | Estiagem   | 70          | 142            |
| 01/12/2024 | 207        | Estiagem   | 70          | 137            |
| 02/12/2024 | 207        | Estiagem   | 70          | 137            |
| 03/12/2024 | 213        | Estiagem   | 70          | 143            |

## BARRA DO BUGRES

(66010000) RIO PARAGUAI

| Data       | Nível (cm) | Referência | Limite (cm) | Diferença (cm) |
|------------|------------|------------|-------------|----------------|
| 29/11/2024 | 98         | Estiagem   | 50          | 48             |
| 30/11/2024 | 89         | Estiagem   | 50          | 39             |
| 01/12/2024 | 93         | Estiagem   | 50          | 43             |
| 02/12/2024 | 126        | Estiagem   | 50          | 76             |
| 03/12/2024 | 128        | Estiagem   | 50          | 78             |

## UHE Manso

RIO MANSO

| Data       | Afluência (m³/s) | Defluência (m³/s) | Volume Útil (%) |
|------------|------------------|-------------------|-----------------|
| 28/11/2024 | 194,48           | 85,00             | 39,40           |
| 29/11/2024 | 156,92           | 84,00             | 39,62           |
| 30/11/2024 | 120,57           | 84,00             | 39,72           |
| 01/12/2024 | 120,46           | 84,00             | 39,83           |
| 02/12/2024 | 193,49           | 84,00             | 40,15           |

## BARÃO DE MELGAÇO

(66280000) RIO CUIABÁ

| Data       | Nível (cm) | Referência | Limite (cm) | Diferença (cm) |
|------------|------------|------------|-------------|----------------|
| 29/11/2024 | 249        | Estiagem   | 140         | 109            |
| 30/11/2024 | 254        | Estiagem   | 140         | 114            |
| 01/12/2024 | 292        | Estiagem   | 140         | 152            |
| 02/12/2024 | 284        | Estiagem   | 140         | 144            |
| 03/12/2024 | 265        | Estiagem   | 140         | 125            |

## PORTO CONCEIÇÃO

(66120000) RIO PARAGUAI

| Data       | Nível (cm) | Referência | Limite (cm) | Diferença (cm) |
|------------|------------|------------|-------------|----------------|
| 29/11/2024 | 280        | Estiagem   | 293         | -13            |
| 30/11/2024 | 282        | Estiagem   | 293         | -11            |
| 01/12/2024 | 285        | Estiagem   | 293         | -9             |
| 02/12/2024 | 287        | Estiagem   | 293         | -7             |
| 03/12/2024 | 289        | Estiagem   | 293         | -4             |

## LADÁRIO (BASE NAVAL)

(66825000) RIO PARAGUAI

| Data       | Nível (cm) | Referência | Limite (cm) | Diferença (cm) |
|------------|------------|------------|-------------|----------------|
| 29/11/2024 | 20         | Estiagem   | -32         | 52             |
| 30/11/2024 | 22         | Estiagem   | -32         | 54             |
| 01/12/2024 | 27         | Estiagem   | -32         | 59             |
| 02/12/2024 | 29         | Estiagem   | -32         | 61             |
| 03/12/2024 | 32         | Estiagem   | -32         | 64             |

## PORTO ESPERANÇA

(66960008) RIO PARAGUAI

| Data       | Nível (cm) | Referência | Limite (cm) | Diferença (cm) |
|------------|------------|------------|-------------|----------------|
| 29/11/2024 | -55        | Estiagem   | -34         | -21            |
| 30/11/2024 | -54        | Estiagem   | -34         | -20            |
| 01/12/2024 | -54        | Estiagem   | -34         | -20            |
| 02/12/2024 | -51        | Estiagem   | -34         | -17            |
| 03/12/2024 | -46        | Estiagem   | -34         | -12            |

## PORTO MURTINHO

(67100000) RIO PARAGUAI

| Data       | Nível (cm) | Referência | Limite (cm) | Diferença (cm) |
|------------|------------|------------|-------------|----------------|
| 29/11/2024 | 126        | Estiagem   | 173         | -47            |
| 30/11/2024 | 125        | Estiagem   | 173         | -48            |
| 01/12/2024 | 124        | Estiagem   | 173         | -49            |
| 02/12/2024 | 123        | Estiagem   | 173         | -50            |
| 03/12/2024 | 126        | Estiagem   | 173         | -47            |

## MIRANDA

(66910000) RIO MIRANDA

| Data       | Nível (cm) | Referência | Limite (cm) | Diferença (cm) |
|------------|------------|------------|-------------|----------------|
| 29/11/2024 | 145        | Estiagem   | 112         | 33             |
| 30/11/2024 | 134        | Estiagem   | 112         | 22             |
| 01/12/2024 | 127        | Estiagem   | 112         | 15             |
| 02/12/2024 | 124        | Estiagem   | 112         | 12             |
| 03/12/2024 | 131        | Estiagem   | 112         | 19             |

## POUSADA TAIAMÃ (Ex-Porto Jofre)

(66710000) RIO CUIABÁ

| Data       | Nível (cm) | Referência | Limite (cm) | Diferença (cm) |
|------------|------------|------------|-------------|----------------|
| 29/11/2024 | 298        | Estiagem   | 258         | 40             |
| 30/11/2024 | 301        | Estiagem   | 258         | 43             |
| 01/12/2024 | 307        | Estiagem   | 258         | 49             |
| 02/12/2024 | 312        | Estiagem   | 258         | 54             |
| 03/12/2024 | 316        | Estiagem   | 258         | 58             |

## COXIM

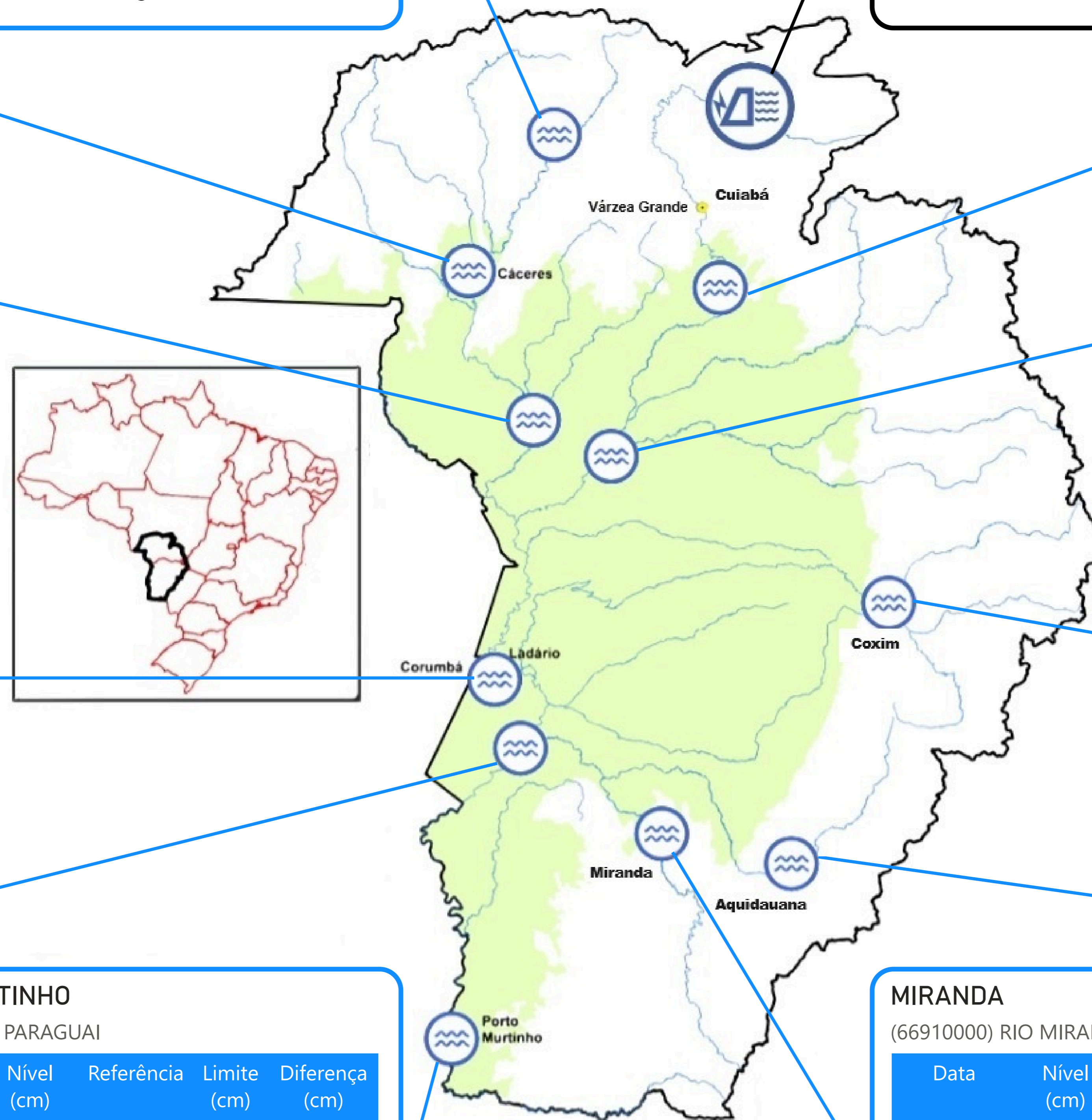
(66870000) RIO TAQUARI

| Data       | Nível (cm) | Referência | Limite (cm) | Diferença (cm) |
|------------|------------|------------|-------------|----------------|
| 29/11/2024 | 381        | Estiagem   | 348         | 33             |
| 30/11/2024 | 387        | Estiagem   | 348         | 39             |
| 01/12/2024 | 422        | Atenção    | 465         | -43            |
| 02/12/2024 | 444        | Atenção    | 465         | -21            |
| 03/12/2024 | 434        | Atenção    | 465         | -31            |

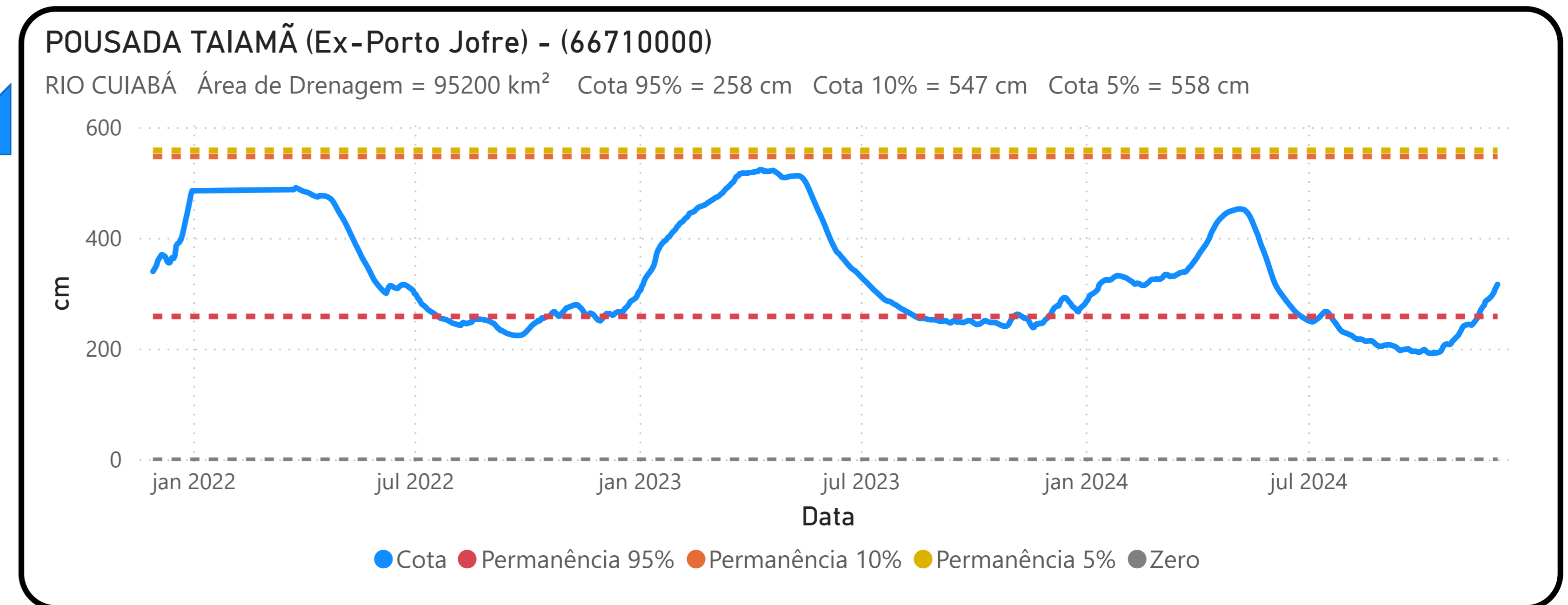
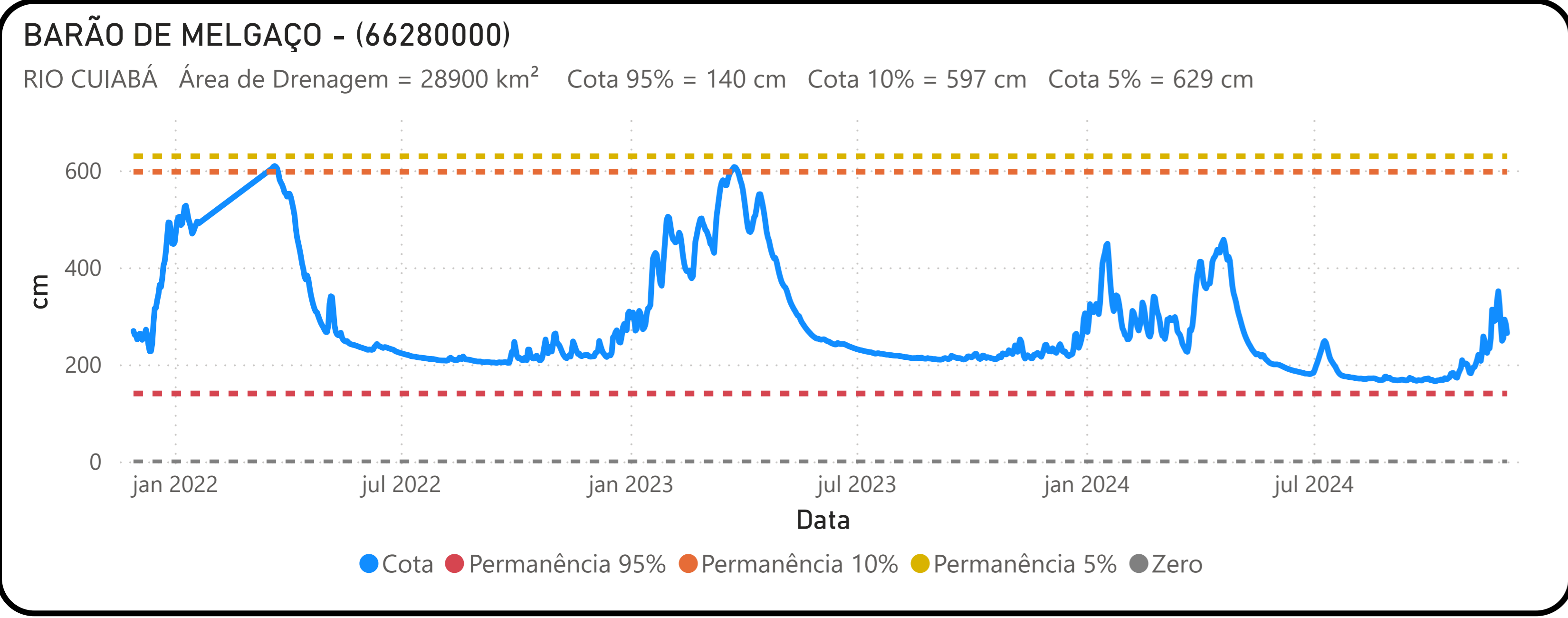
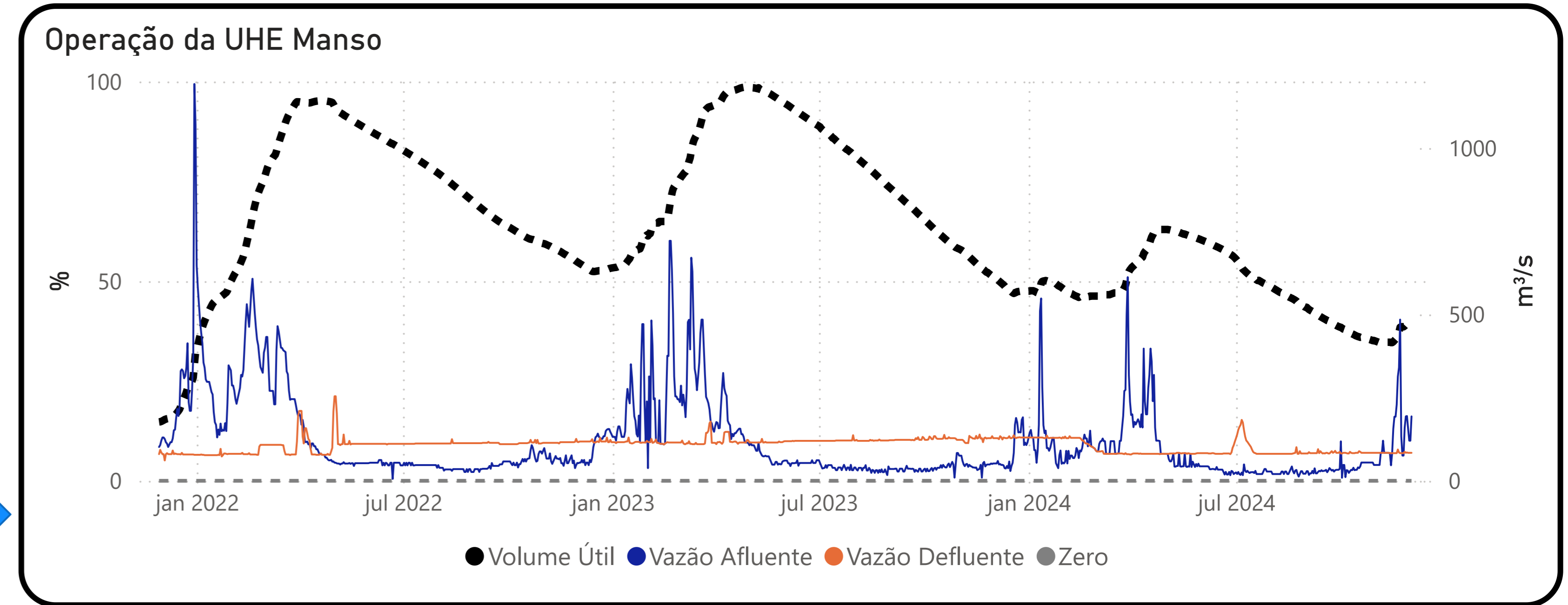
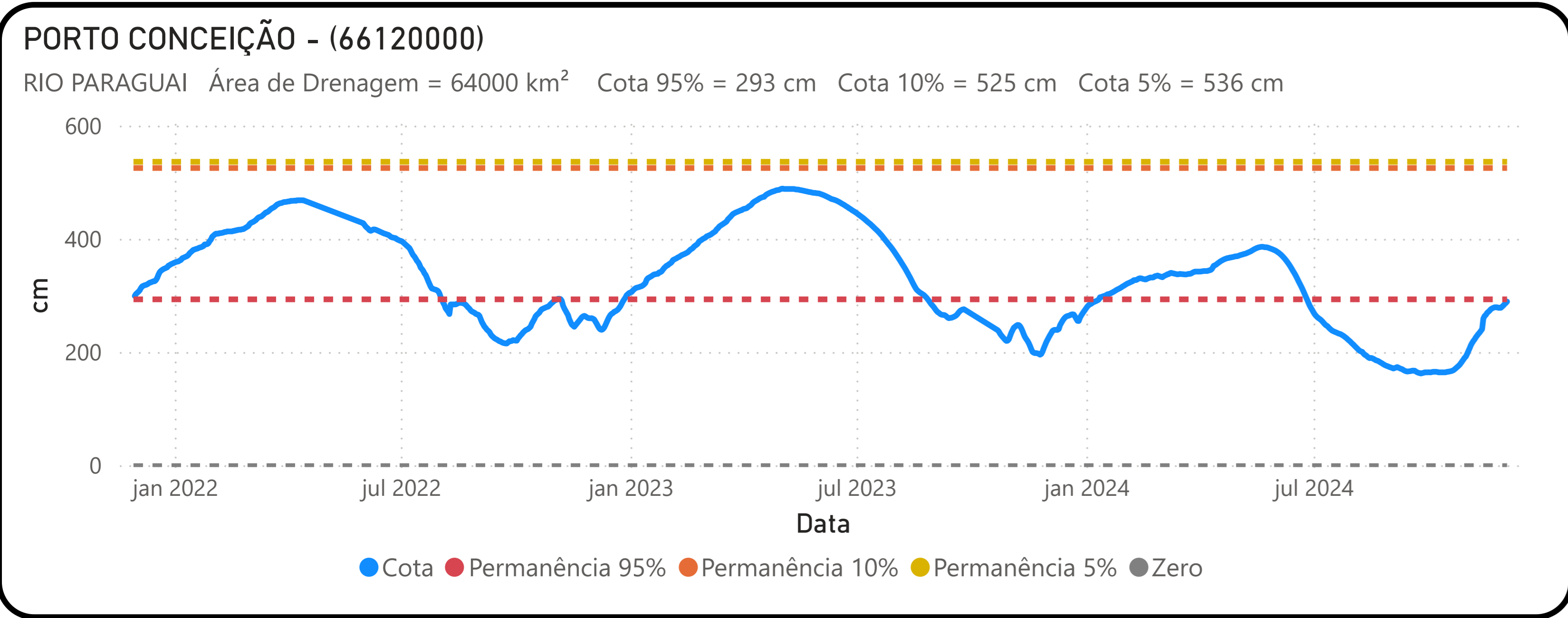
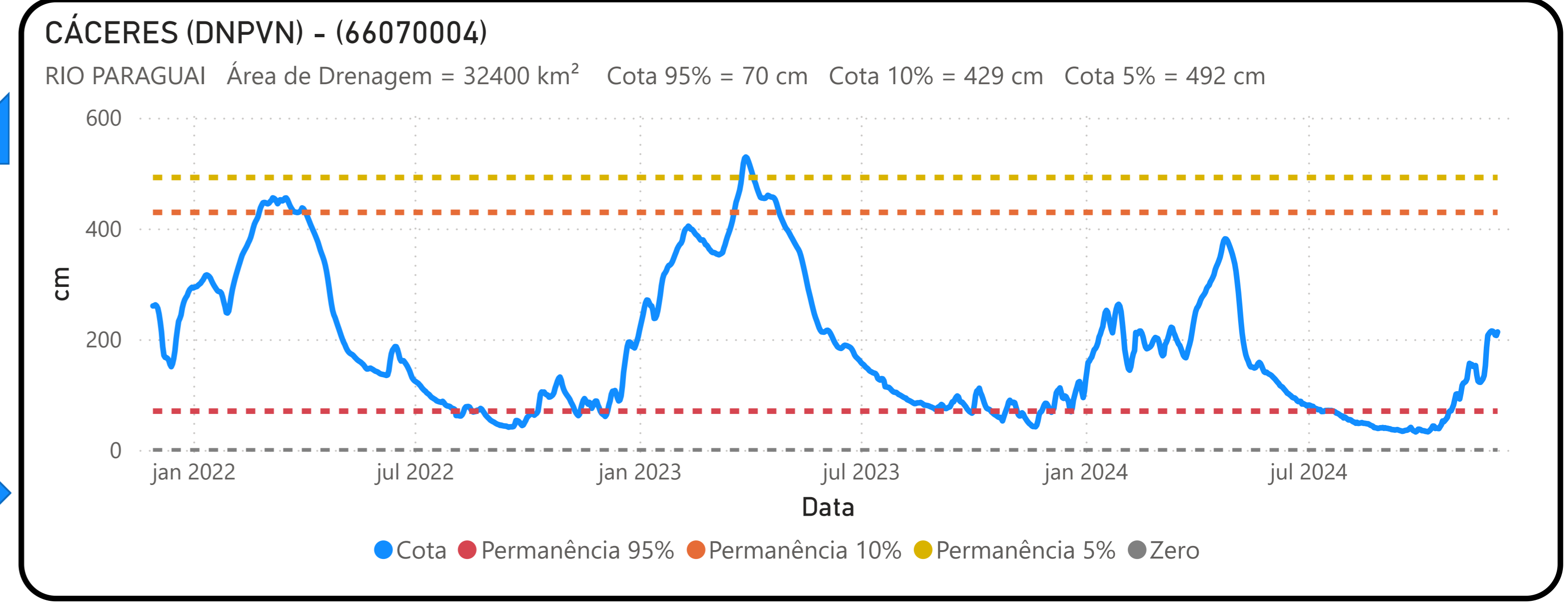
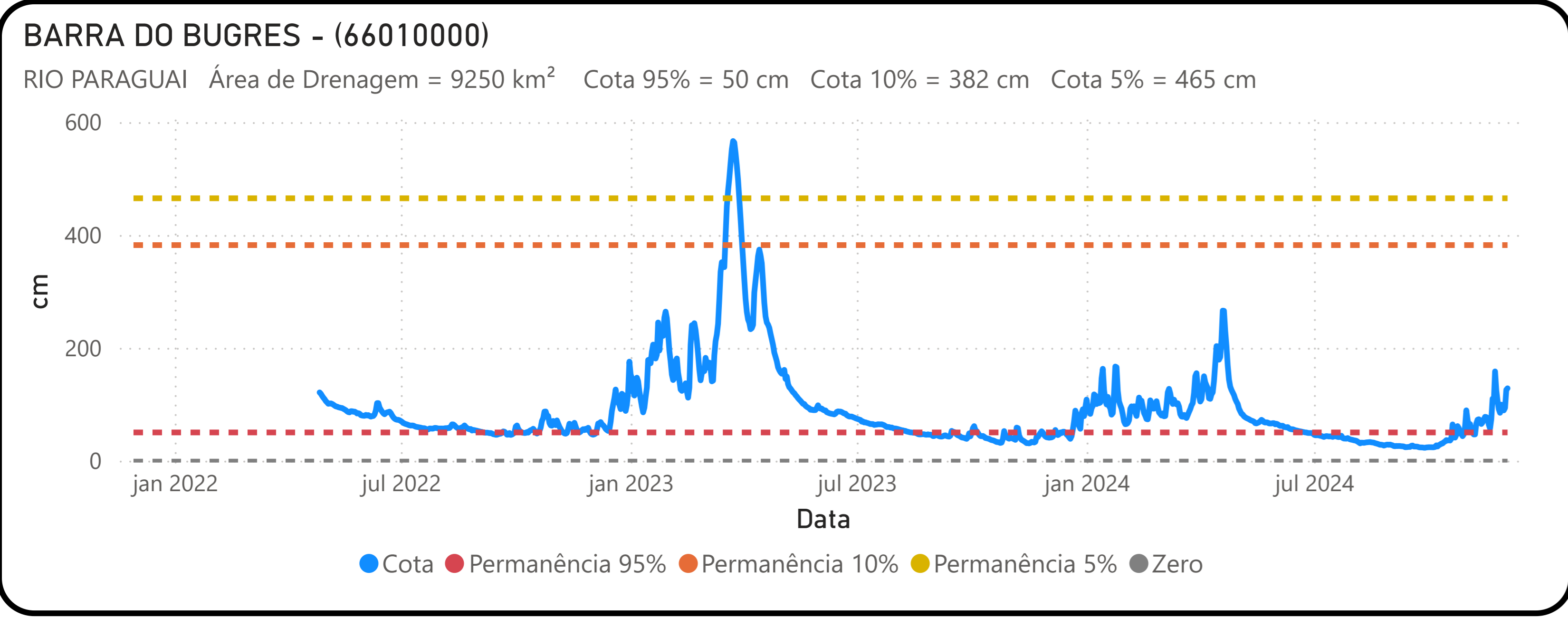
## PALMEIRAS

(66941000) RIO AQUIDAUANA

| Data       | Nível (cm) | Referência | Limite (cm) | Diferença (cm) |
|------------|------------|------------|-------------|----------------|
| 29/11/2024 | 141        | Estiagem   | 141         |                |
| 30/11/2024 | 150        | Estiagem   | 141         | 9              |
| 01/12/2024 | 160        | Estiagem   | 141         | 19             |
| 02/12/2024 | 152        | Estiagem   | 141         | 11             |
| 03/12/2024 | 160        | Estiagem   | 141         | 19             |



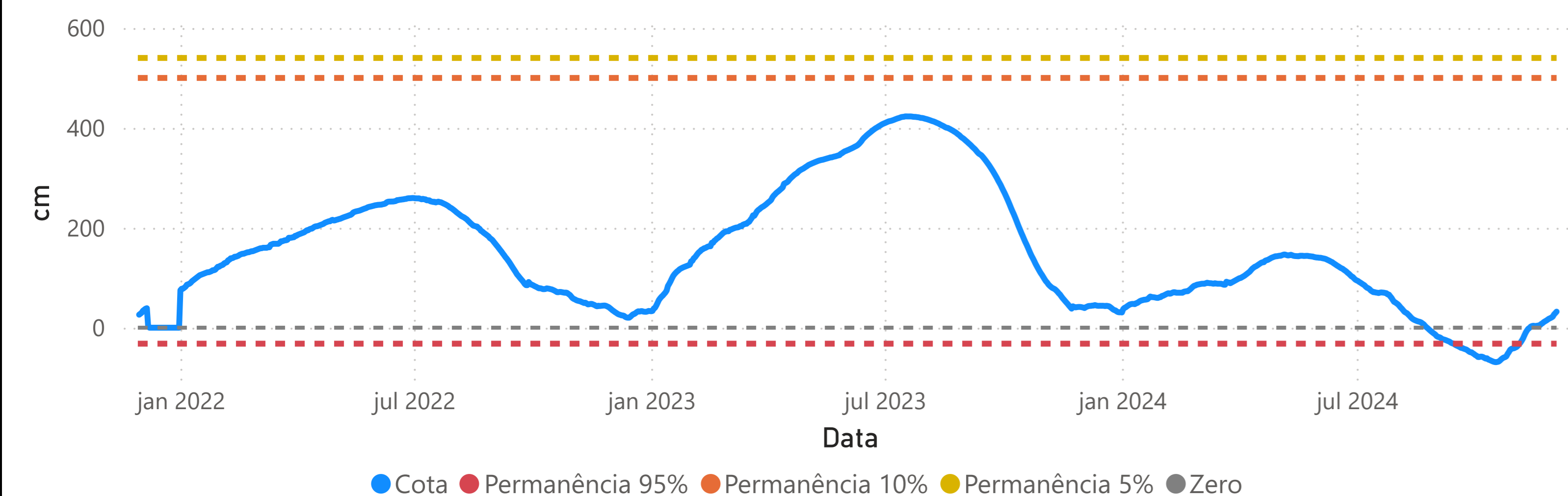
Fonte: Hidrotelemetria/ANA e ONS



Fonte: Hidrotelemetria/ANA e ONS

## LADÁRIO (BASE NAVAL) - (66825000)

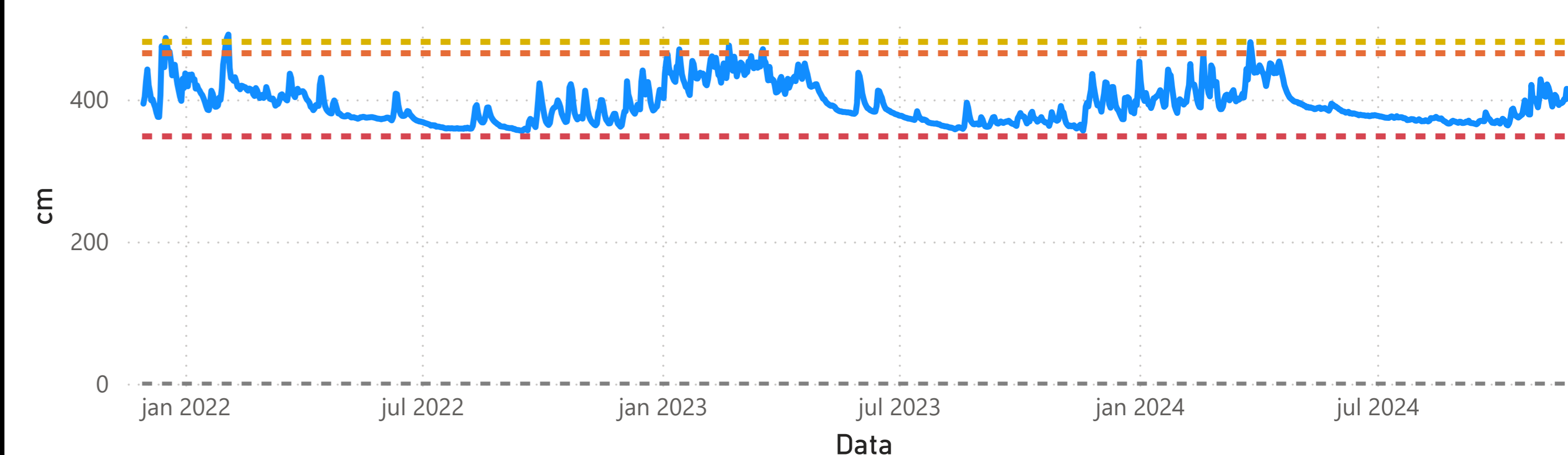
RIO PARAGUAI Área de Drenagem = 253000 km<sup>2</sup> Cota 95% = -32 cm Cota 10% = 500 cm Cota 5% = 540 cm



● Cota ● Permanência 95% ● Permanência 10% ● Permanência 5% ● Zero

## COXIM - (66870000)

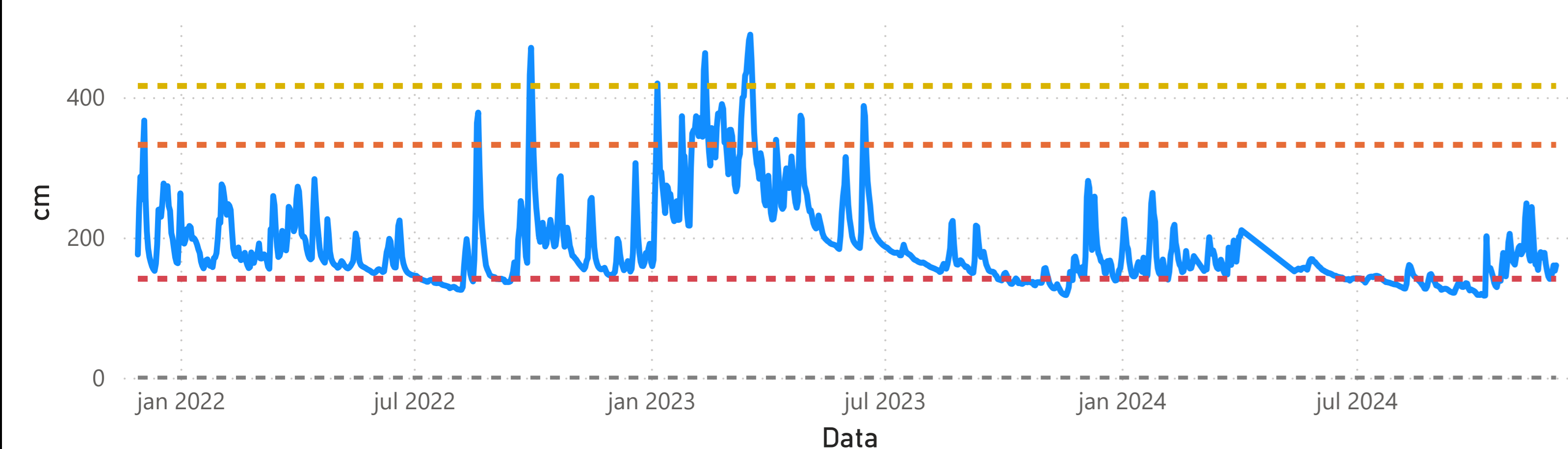
RIO TAQUARI Área de Drenagem = 27600 km<sup>2</sup> Cota 95% = 348 cm Cota 10% = 465 cm Cota 5% = 481 cm



● Cota ● Permanência 95% ● Permanência 10% ● Permanência 5% ● Zero

## PALMEIRAS - (66941000)

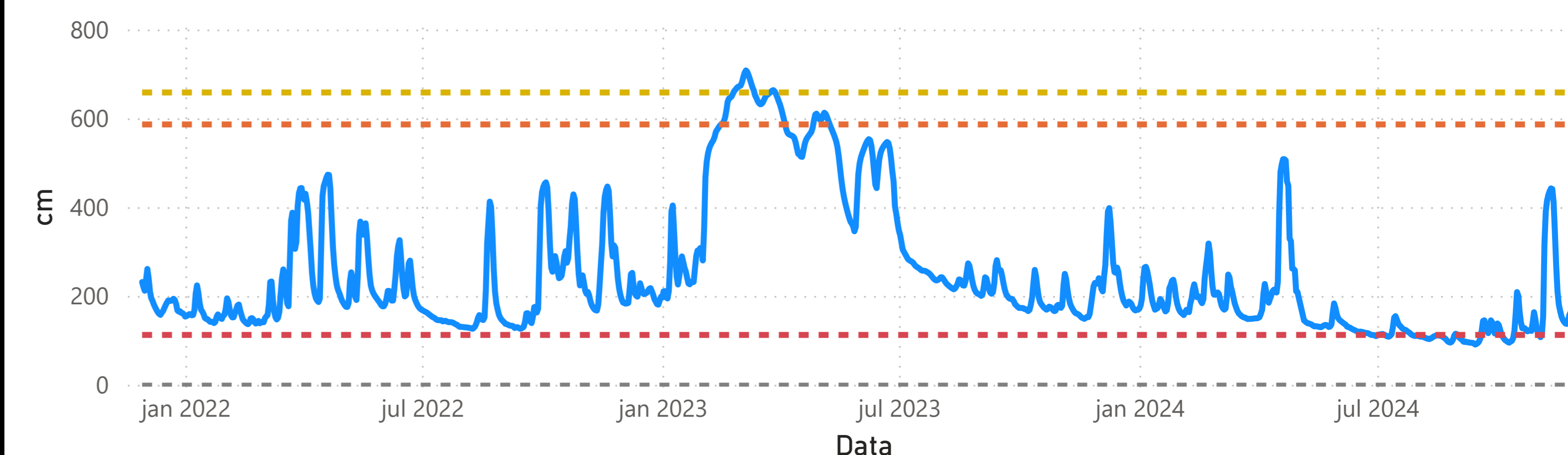
RIO AQUIDAUANA Área de Drenagem = 10900 km<sup>2</sup> Cota 95% = 141 cm Cota 10% = 332 cm Cota 5% = 416 cm



● Cota ● Permanência 95% ● Permanência 10% ● Permanência 5% ● Zero

## MIRANDA - (66910000)

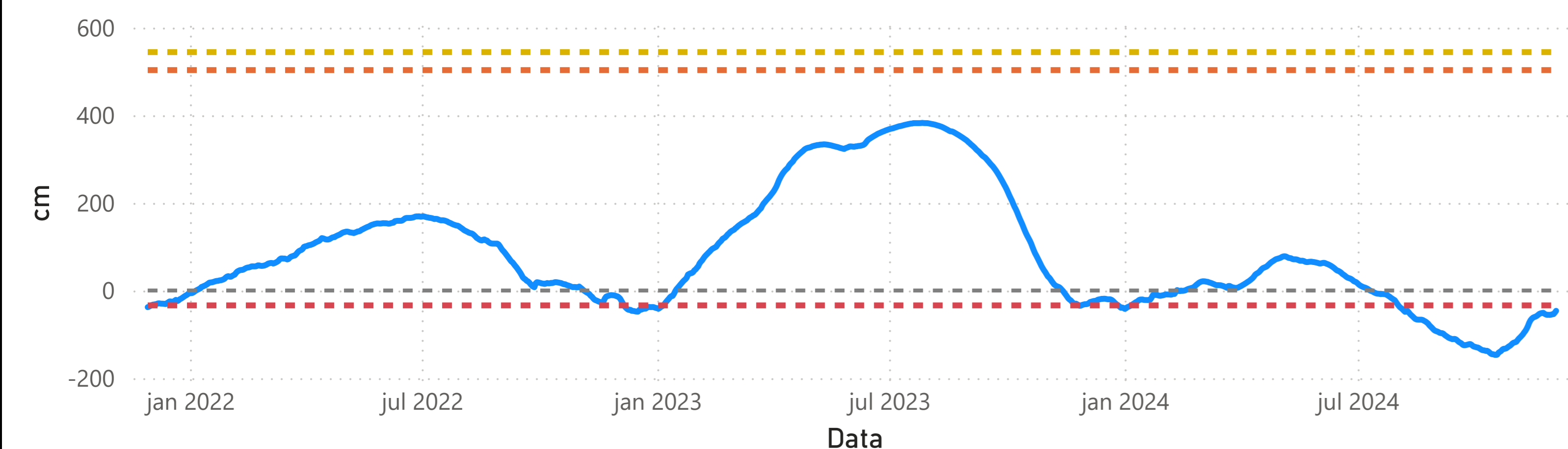
RIO MIRANDA Área de Drenagem = 15000 km<sup>2</sup> Cota 95% = 112 cm Cota 10% = 586 cm Cota 5% = 658 cm



● Cota ● Permanência 95% ● Permanência 10% ● Permanência 5% ● Zero

## PORTO ESPERANÇA - (66960008)

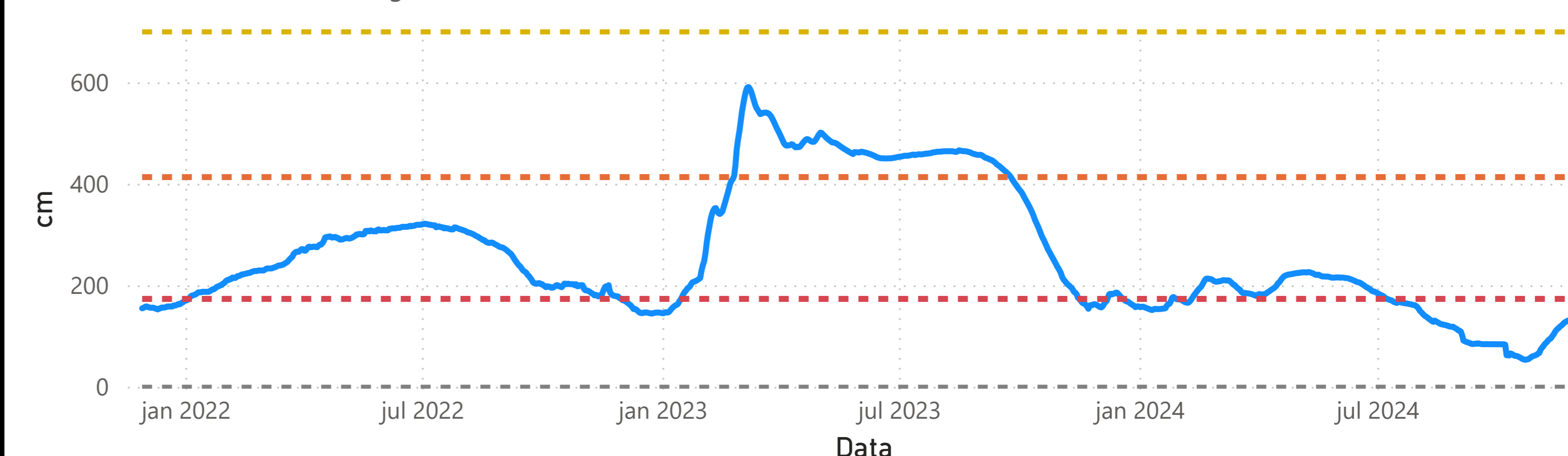
RIO PARAGUAI Área de Drenagem = 371000 km<sup>2</sup> Cota 95% = -34 cm Cota 10% = 503 cm Cota 5% = 544 cm



● Cota ● Permanência 95% ● Permanência 10% ● Permanência 5% ● Zero

## PORTO MURTINHO - (67100000)

RIO PARAGUAI Área de Drenagem = 576000 km<sup>2</sup> Cota 95% = 173 cm Cota 10% = 413 cm Cota 5% = 700 cm



● Cota ● Permanência 95% ● Permanência 10% ● Permanência 5% ● Zero

Fonte: Hidrotelemetria/ANA e ONS