

## CÁCERES (DNPVN)

(66070004) RIO PARAGUAI

Data	Nível (cm)	Referência	Limite (cm)	Diferença (cm)
24/11/2024	185	Estiagem	70	115
25/11/2024	207	Estiagem	70	137
26/11/2024	210	Estiagem	70	140
27/11/2024	213	Estiagem	70	143
28/11/2024	214	Estiagem	70	144

## BARRA DO BUGRES

(66010000) RIO PARAGUAI

Data	Nível (cm)	Referência	Limite (cm)	Diferença (cm)
24/11/2024	125	Estiagem	50	75
25/11/2024	106	Estiagem	50	56
26/11/2024	91	Estiagem	50	41
27/11/2024	85	Estiagem	50	35
28/11/2024	97	Estiagem	50	47

## UHE Manso

RIO MANSO

Data	Afluência (m³/s)	Defluência (m³/s)	Volume Útil (%)
23/11/2024	83,00	83,00	38,55
24/11/2024	83,00	83,00	38,55
25/11/2024	269,41	87,00	39,08
26/11/2024	229,95	84,00	39,51
27/11/2024	229,95	84,00	39,51

## BARÃO DE MELGAÇO

(66280000) RIO CUIABÁ

Data	Nível (cm)	Referência	Limite (cm)	Diferença (cm)
24/11/2024	292	Estiagem	140	152
25/11/2024	331	Estiagem	140	191
26/11/2024	351	Estiagem	140	211
27/11/2024	322	Estiagem	140	182
28/11/2024	290	Estiagem	140	150

## PORTO CONCEIÇÃO

(66120000) RIO PARAGUAI

Data	Nível (cm)	Referência	Limite (cm)	Diferença (cm)
24/11/2024	279	Estiagem	293	-14
25/11/2024	279	Estiagem	293	-14
26/11/2024	278	Estiagem	293	-15
27/11/2024	278	Estiagem	293	-15
28/11/2024	278	Estiagem	293	-15

## LADÁRIO (BASE NAVAL)

(66825000) RIO PARAGUAI

Data	Nível (cm)	Referência	Limite (cm)	Diferença (cm)
24/11/2024	13	Estiagem	-32	45
25/11/2024	14	Estiagem	-32	46
26/11/2024	16	Estiagem	-32	48
27/11/2024	18	Estiagem	-32	50
28/11/2024	19	Estiagem	-32	51

## PORTO ESPERANÇA

(66960008) RIO PARAGUAI

Data	Nível (cm)	Referência	Limite (cm)	Diferença (cm)
24/11/2024	-53	Estiagem	-34	-19
25/11/2024	-55	Estiagem	-34	-21
26/11/2024	-56	Estiagem	-34	-22
27/11/2024	-55	Estiagem	-34	-21
28/11/2024	-56	Estiagem	-34	-22

## PORTO MURTINHO

(67100000) RIO PARAGUAI

Data	Nível (cm)	Referência	Limite (cm)	Diferença (cm)
24/11/2024	130	Estiagem	173	-43
25/11/2024	131	Estiagem	173	-42
26/11/2024	130	Estiagem	173	-43
27/11/2024	129	Estiagem	173	-44
28/11/2024	128	Estiagem	173	-45

## MIRANDA

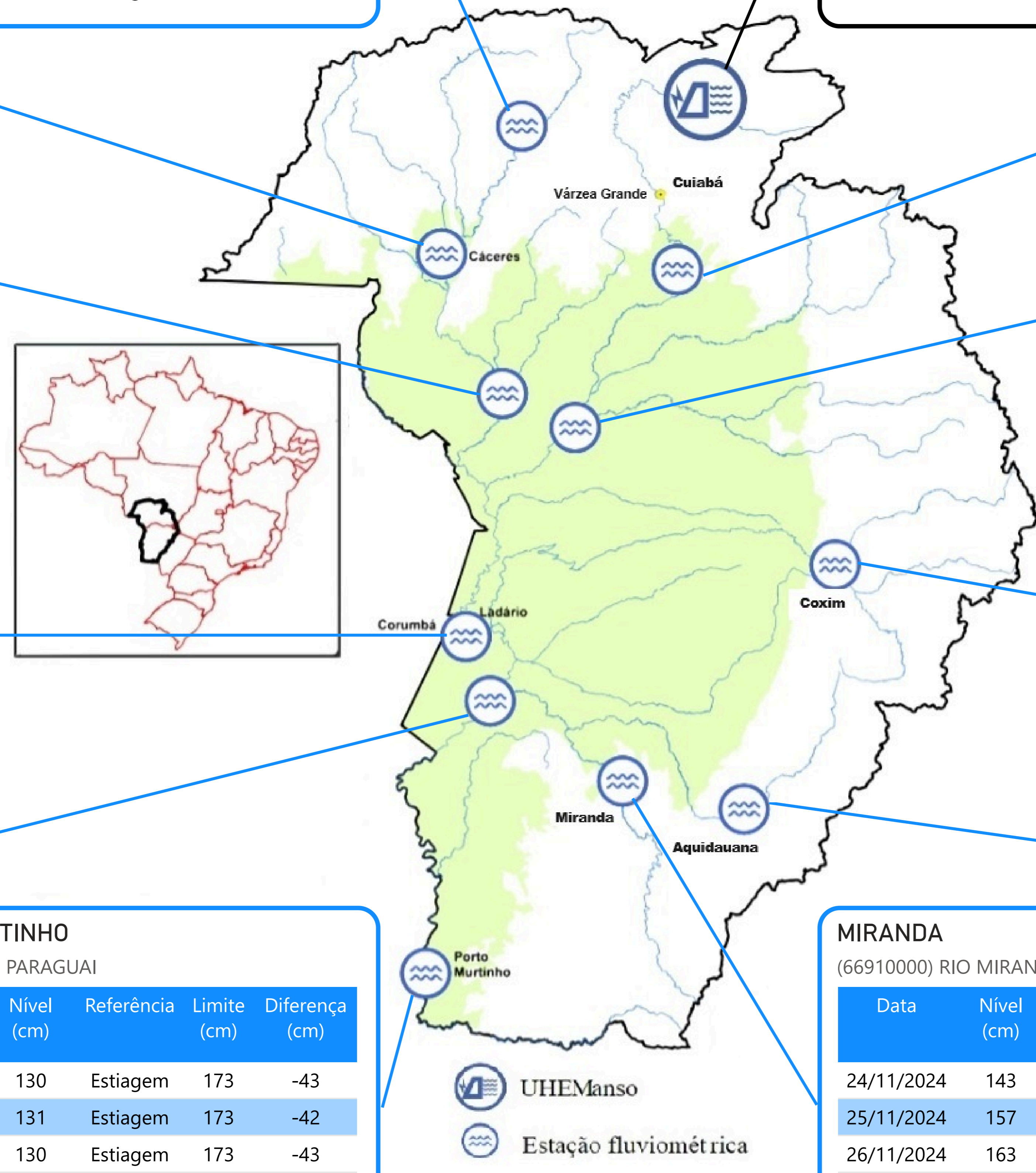
(66910000) RIO MIRANDA

Data	Nível (cm)	Referência	Limite (cm)	Diferença (cm)
24/11/2024	143	Estiagem	112	31
25/11/2024	157	Estiagem	112	45
26/11/2024	163	Estiagem	112	51
27/11/2024	174	Estiagem	112	62
28/11/2024	165	Estiagem	112	53

## PALMEIRAS

(66941000) RIO AQUIDAUANA

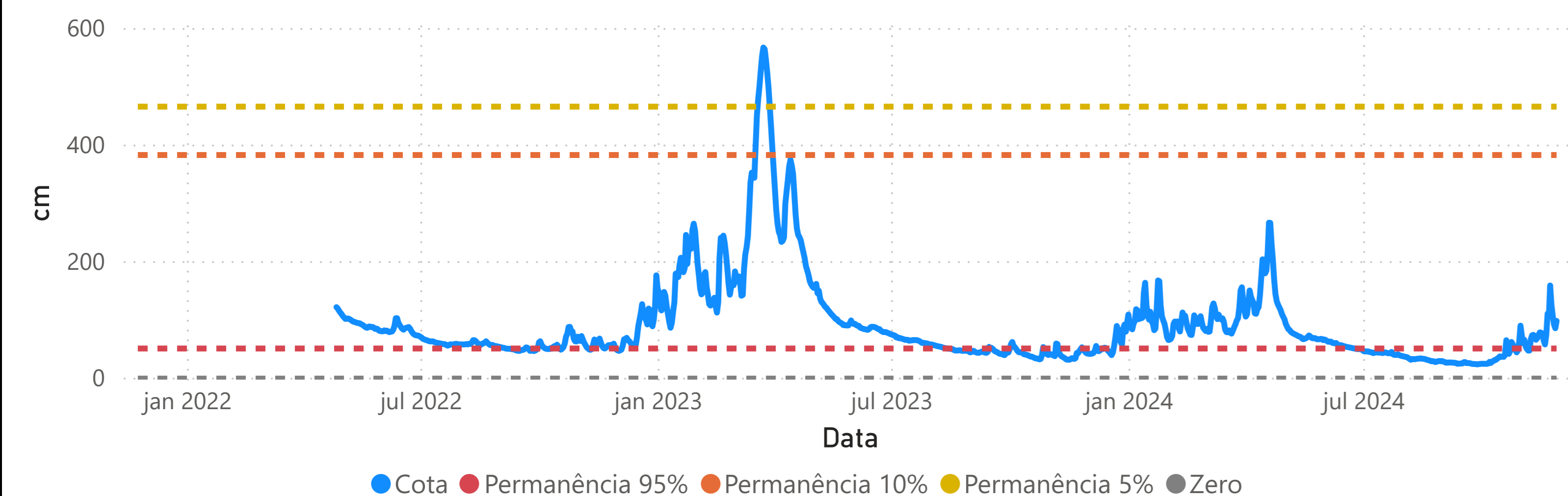
Data	Nível (cm)	Referência	Limite (cm)	Diferença (cm)
24/11/2024	178	Estiagem	141	37
25/11/2024	162	Estiagem	141	21
26/11/2024	152	Estiagem	141	11
27/11/2024	144	Estiagem	141	3
28/11/2024	140	Estiagem	141	-1



Fonte: Hidrotelemetria/ANA e ONS

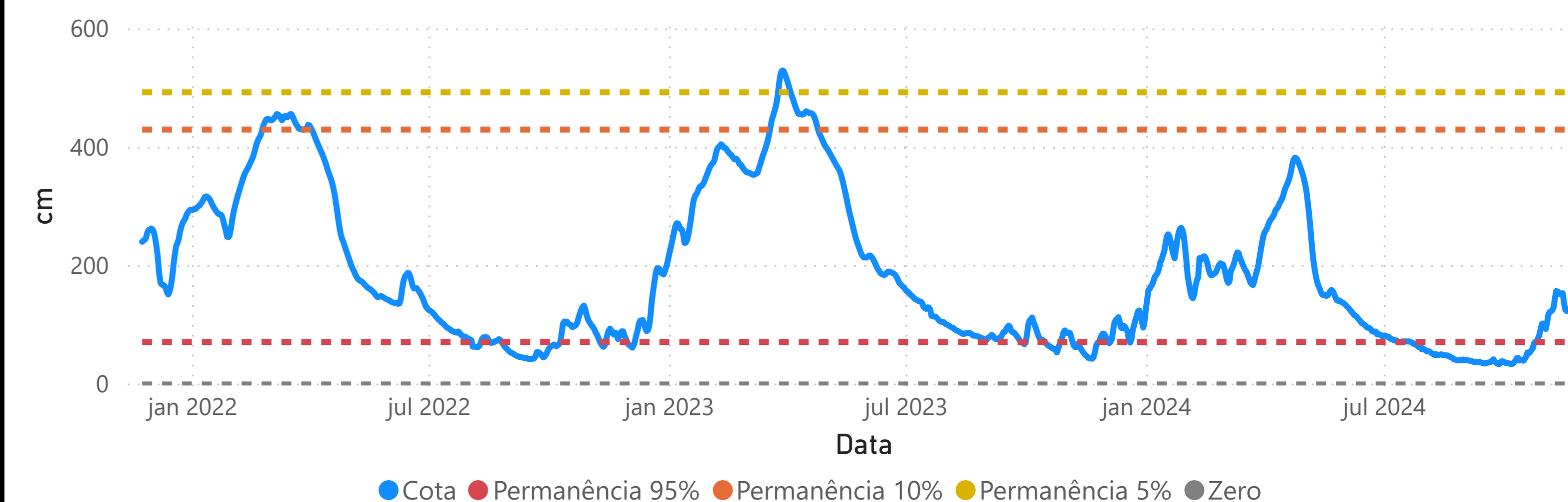
## BARRA DO BUGRES - (66010000)

RIO PARAGUAI Área de Drenagem = 9250 km<sup>2</sup> Cota 95% = 50 cm Cota 10% = 382 cm Cota 5% = 465 cm



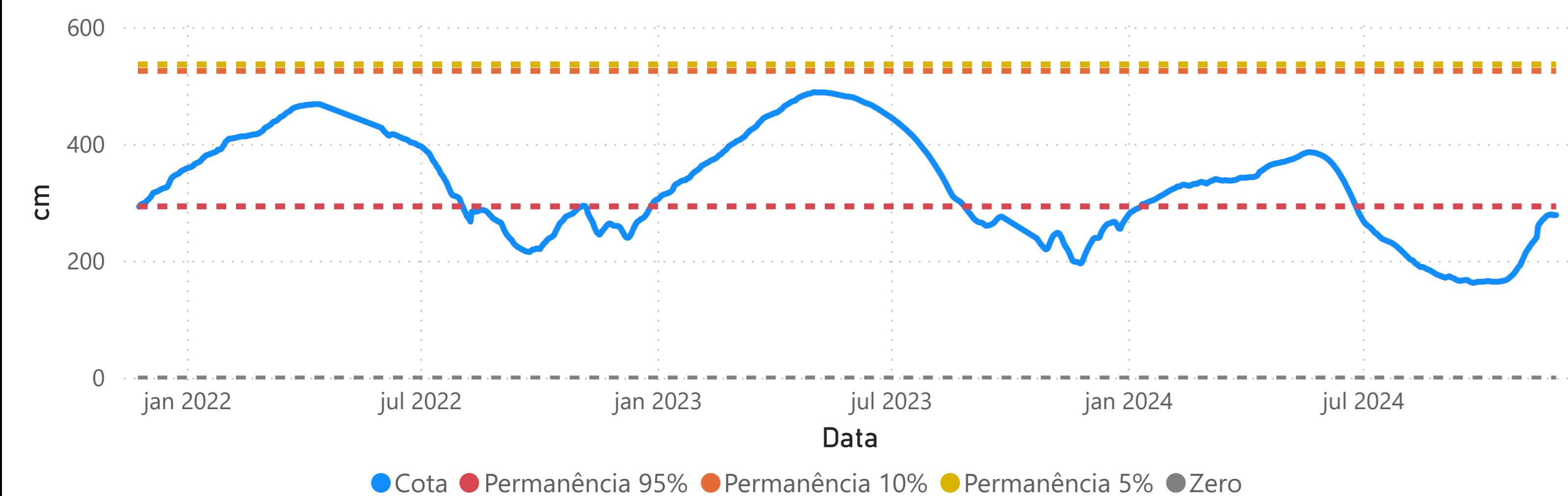
## CÁCERES (DNPVN) - (66070004)

RIO PARAGUAI Área de Drenagem = 32400 km<sup>2</sup> Cota 95% = 70 cm Cota 10% = 429 cm Cota 5% = 492 cm

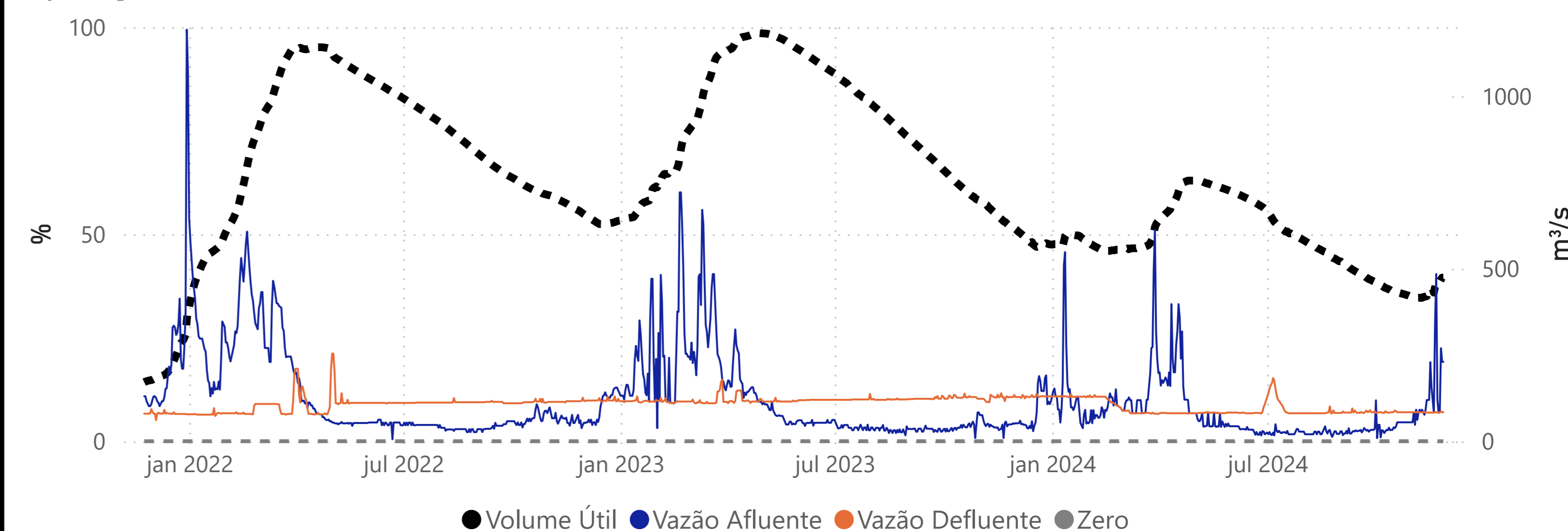


## PORTO CONCEIÇÃO - (66120000)

RIO PARAGUAI Área de Drenagem = 64000 km<sup>2</sup> Cota 95% = 293 cm Cota 10% = 525 cm Cota 5% = 536 cm

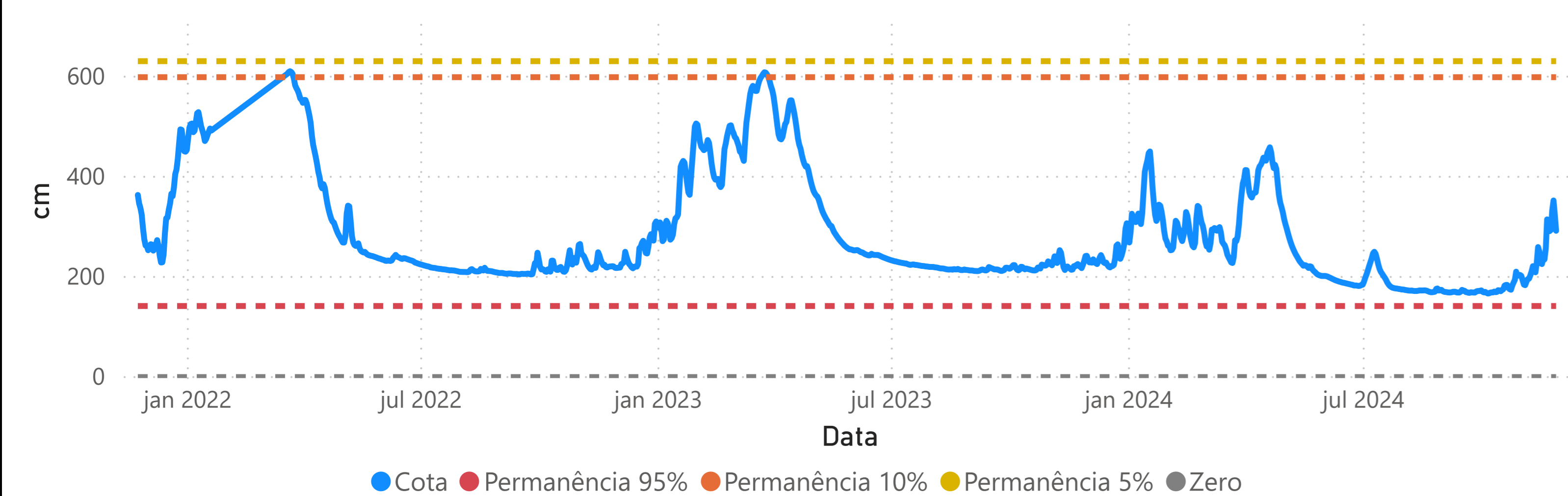


## Operação da UHE Manso



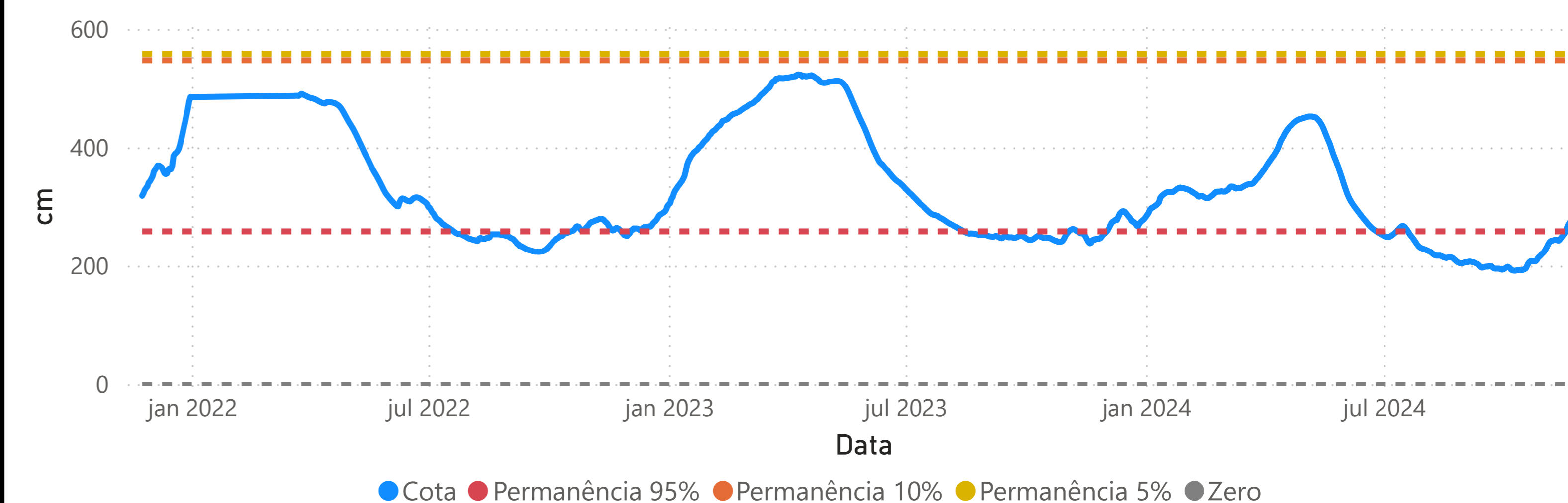
## BARÃO DE MELGAÇO - (66280000)

RIO CUIABÁ Área de Drenagem = 28900 km<sup>2</sup> Cota 95% = 140 cm Cota 10% = 597 cm Cota 5% = 629 cm

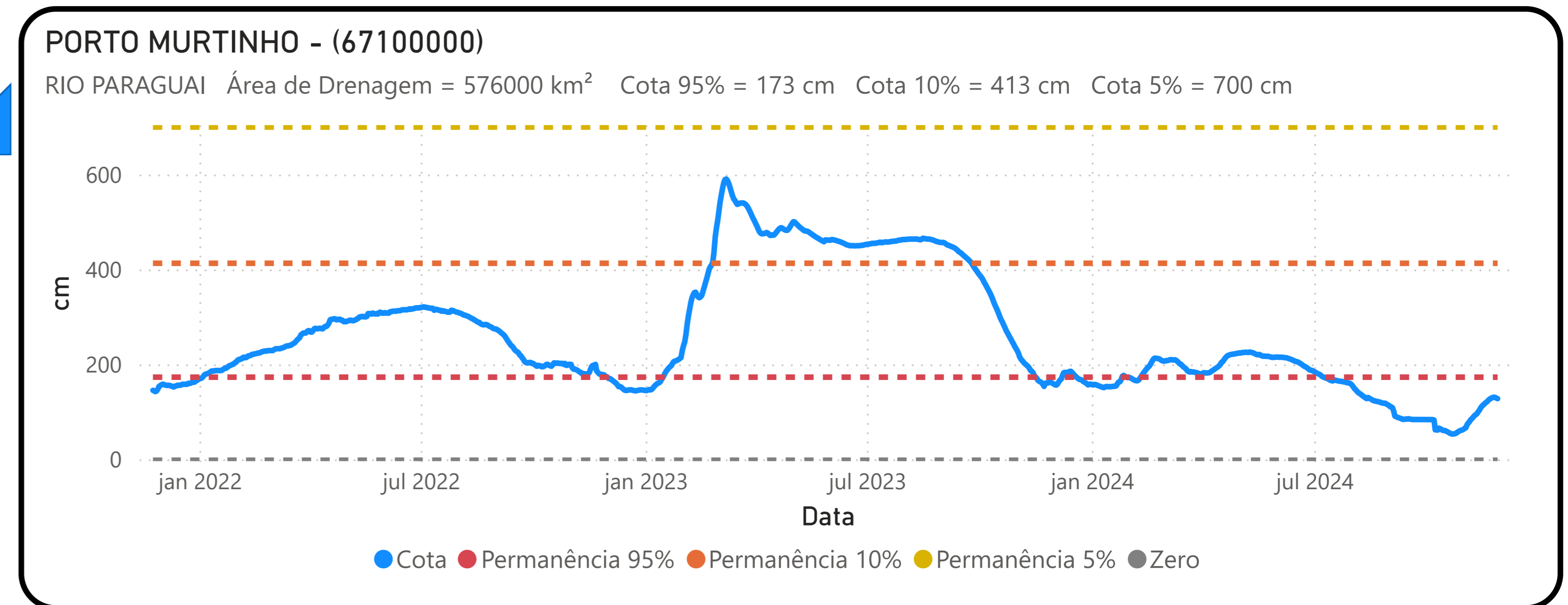
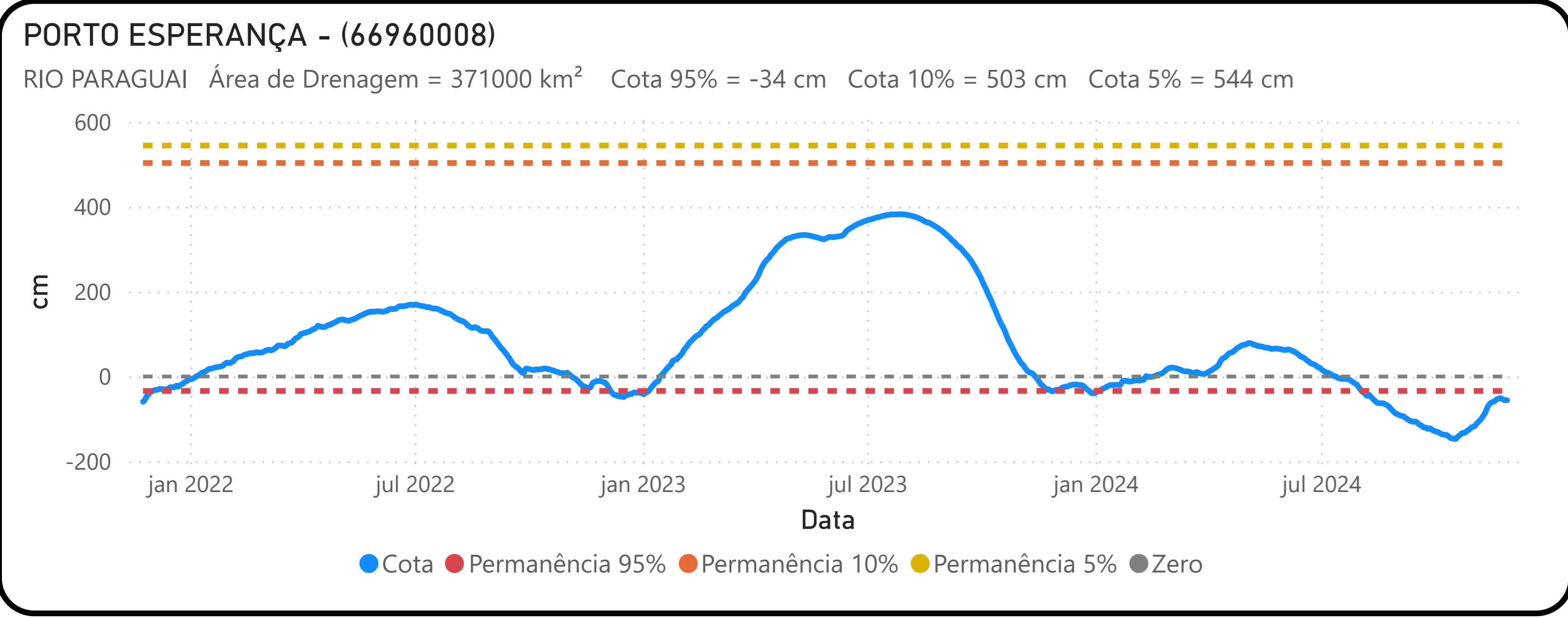
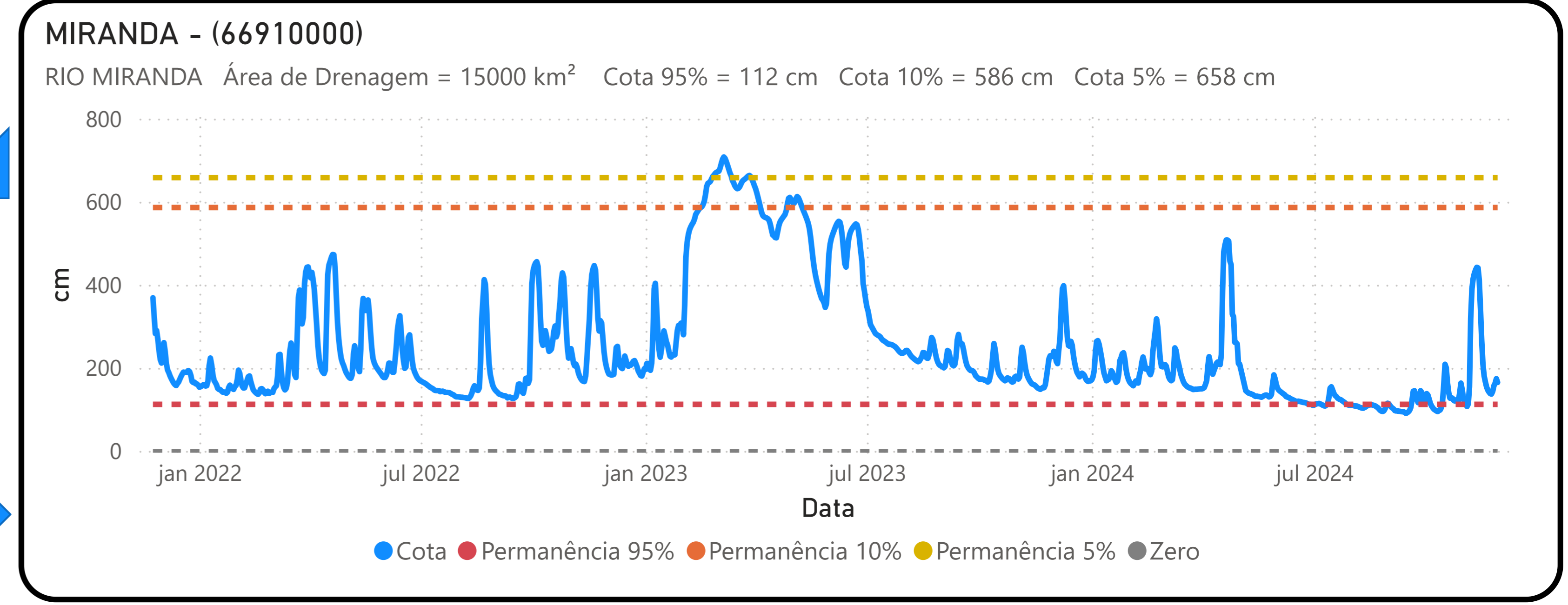
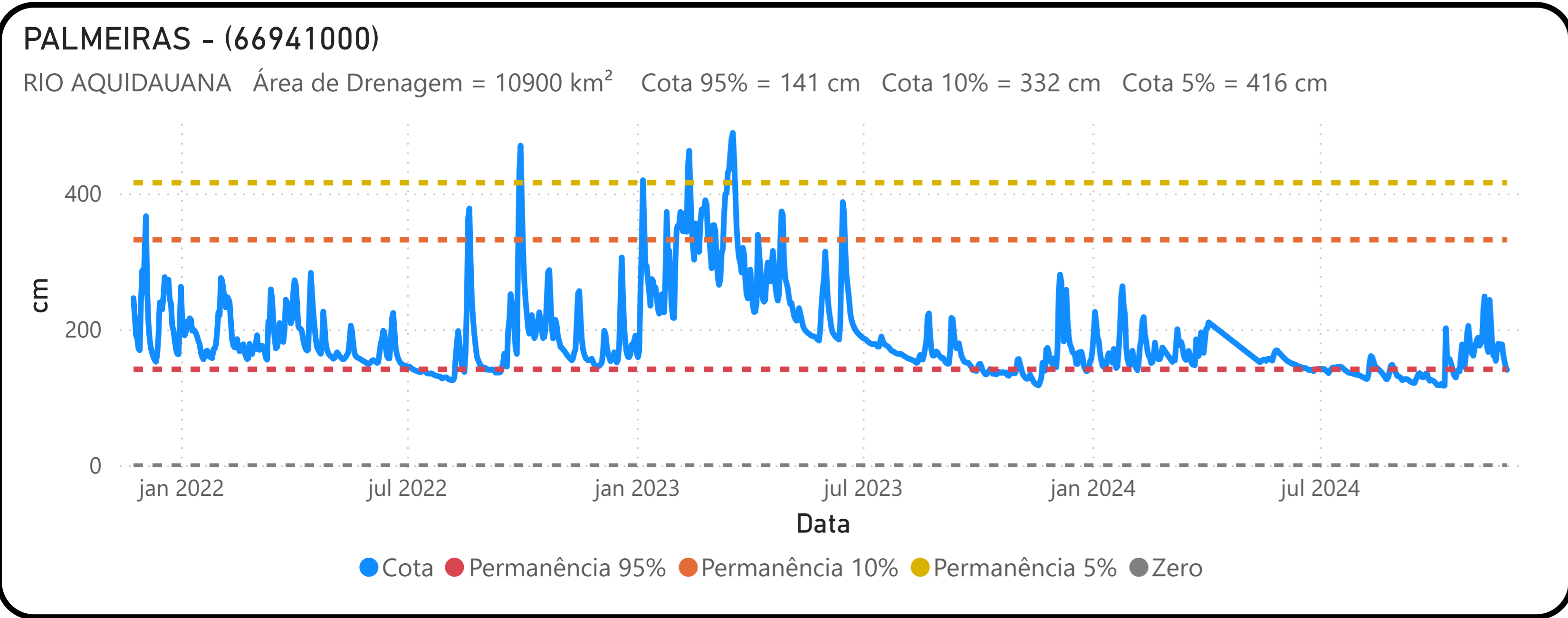
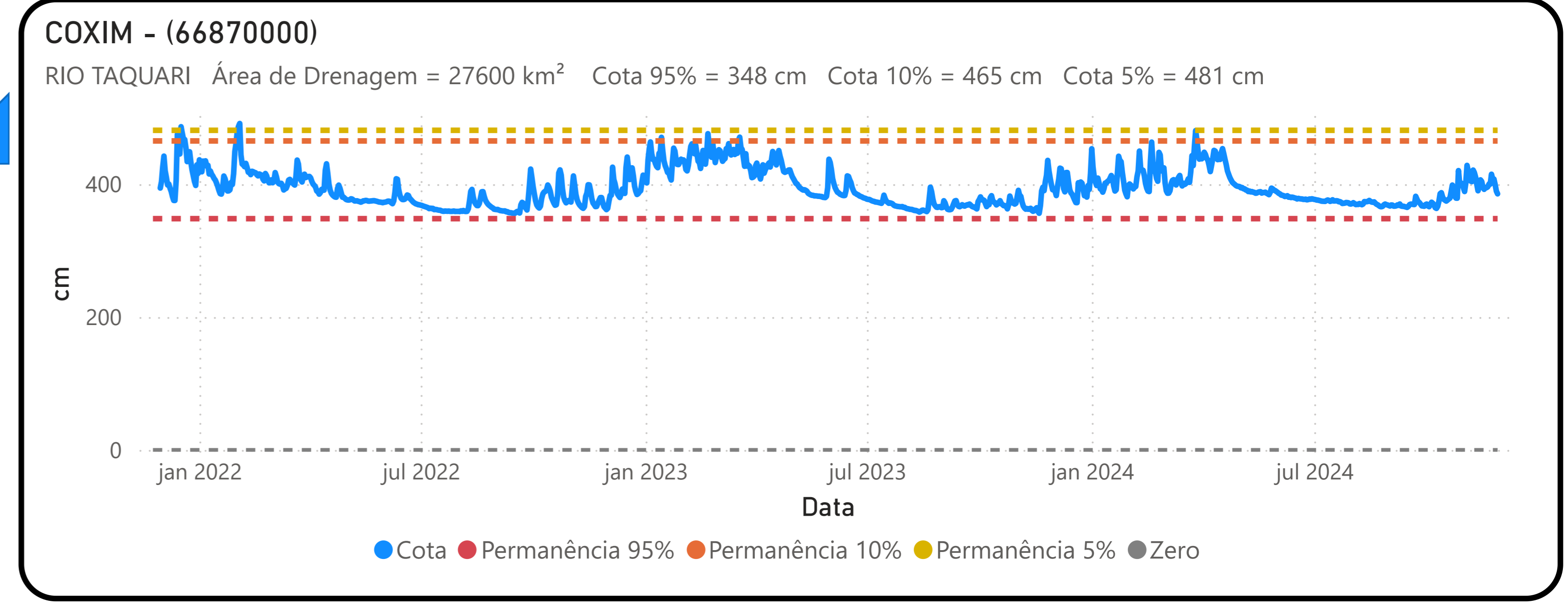
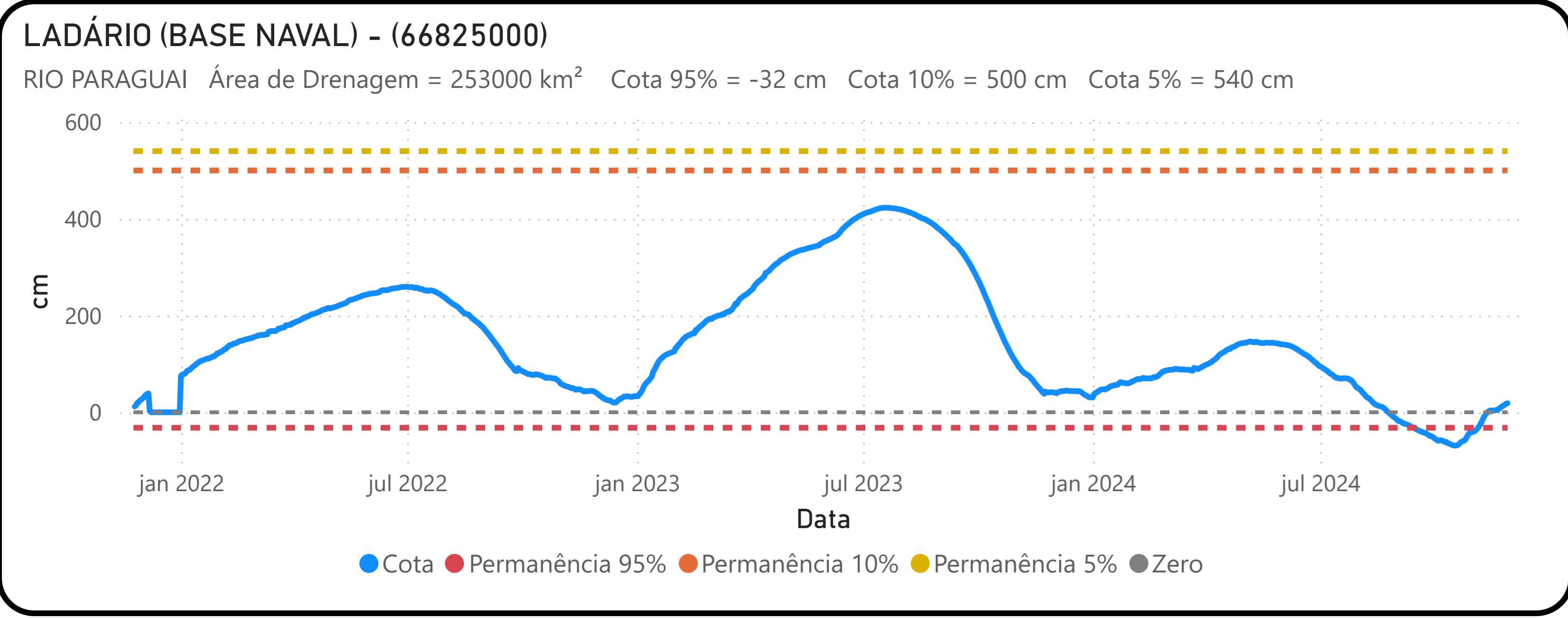


## POUSADA TAIAMÃ (Ex-Porto Jofre) - (66710000)

RIO CUIABÁ Área de Drenagem = 95200 km<sup>2</sup> Cota 95% = 258 cm Cota 10% = 547 cm Cota 5% = 558 cm



Fonte: Hidrotelemetria/ANA e ONS



Fonte: Hidrotelemetria/ANA e ONS