

**CÁCERES (DNPVN)**  
(66070004) RIO PARAGUAI

Data	Nível (cm)	Referência	Limite (cm)	Diferença (cm)
21/11/2024	128	Estiagem	70	58
22/11/2024	134	Estiagem	70	64
23/11/2024	152	Estiagem	70	82
24/11/2024	185	Estiagem	70	115
25/11/2024	203	Estiagem	70	133

**BARRA DO BUGRES**  
(66010000) RIO PARAGUAI

Data	Nível (cm)	Referência	Limite (cm)	Diferença (cm)
21/11/2024	110	Estiagem	50	60
22/11/2024	105	Estiagem	50	55
23/11/2024	158	Estiagem	50	108
24/11/2024	125	Estiagem	50	75
25/11/2024	111	Estiagem	50	61

**UHE Manso**  
RIO MANSO

Data	Afluência (m³/s)	Defluência (m³/s)	Volume Útil (%)
20/11/2024	203,48	94,00	37,16
21/11/2024	267,41	85,00	37,69
22/11/2024	265,52	83,00	38,23
23/11/2024	192,49	83,00	38,55
24/11/2024	119,46	83,00	38,66

**BARÃO DE MELGAÇO**  
(66280000) RIO CUIABÁ

Data	Nível (cm)	Referência	Limite (cm)	Diferença (cm)
21/11/2024	313	Estiagem	140	173
22/11/2024	304	Estiagem	140	164
23/11/2024	290	Estiagem	140	150
24/11/2024	292	Estiagem	140	152
25/11/2024	317	Estiagem	140	177

**PORTO CONCEIÇÃO**  
(66120000) RIO PARAGUAI

Data	Nível (cm)	Referência	Limite (cm)	Diferença (cm)
21/11/2024	277	Estiagem	293	-16
22/11/2024	278	Estiagem	293	-15
23/11/2024	279	Estiagem	293	-14
24/11/2024	279	Estiagem	293	-14
25/11/2024	s/inf	-	-	-

**POUSADA TAIAMÃ (Ex-Porto Jofre)**  
(66710000) RIO CUIABÁ

Data	Nível (cm)	Referência	Limite (cm)	Diferença (cm)
21/11/2024	276	Estiagem	258	18
22/11/2024	278	Estiagem	258	20
23/11/2024	285	Estiagem	258	27
24/11/2024	287	Estiagem	258	29
25/11/2024	288	Estiagem	258	30

**LADÁRIO (BASE NAVAL)**  
(66825000) RIO PARAGUAI

Data	Nível (cm)	Referência	Limite (cm)	Diferença (cm)
21/11/2024	7	Estiagem	-32	39
22/11/2024	9	Estiagem	-32	41
23/11/2024	11	Estiagem	-32	43
24/11/2024	13	Estiagem	-32	45
25/11/2024	13	Estiagem	-32	45

**COXIM**  
(66870000) RIO TAQUARI

Data	Nível (cm)	Referência	Limite (cm)	Diferença (cm)
21/11/2024	400	Estiagem	348	52
22/11/2024	400	Estiagem	348	52
23/11/2024	415	Atenção	465	-50
24/11/2024	408	Atenção	465	-58
25/11/2024	408	Atenção	465	-57

**PORTO ESPERANÇA**  
(66960008) RIO PARAGUAI

Data	Nível (cm)	Referência	Limite (cm)	Diferença (cm)
21/11/2024	-52	Estiagem	-34	-18
22/11/2024	-51	Estiagem	-34	-17
23/11/2024	-51	Estiagem	-34	-17
24/11/2024	-53	Estiagem	-34	-19
25/11/2024	-54	Estiagem	-34	-20

**PORTO MURTINHO**  
(67100000) RIO PARAGUAI

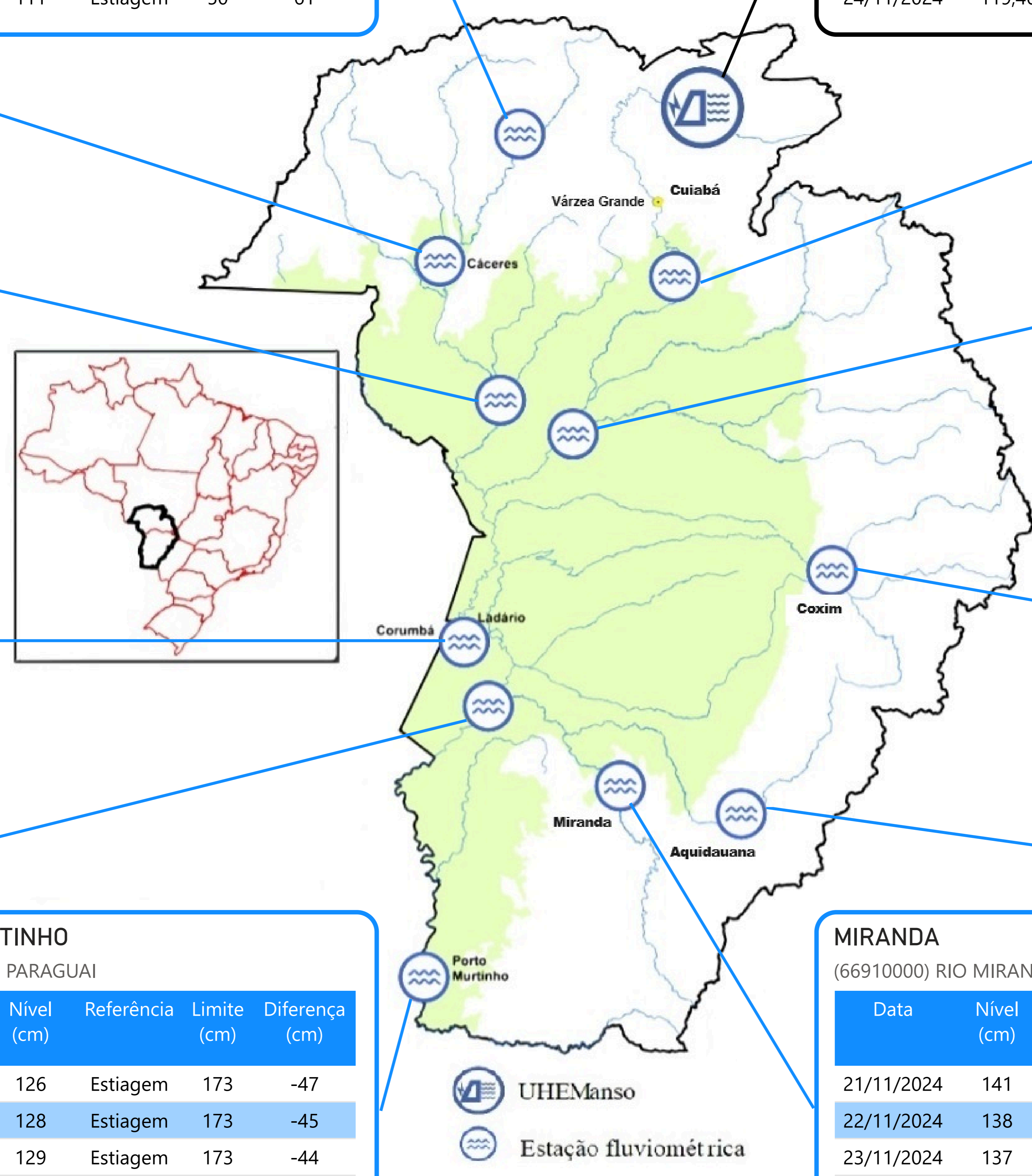
Data	Nível (cm)	Referência	Limite (cm)	Diferença (cm)
21/11/2024	126	Estiagem	173	-47
22/11/2024	128	Estiagem	173	-45
23/11/2024	129	Estiagem	173	-44
24/11/2024	130	Estiagem	173	-43
25/11/2024	131	Estiagem	173	-42

**MIRANDA**  
(66910000) RIO MIRANDA

Data	Nível (cm)	Referência	Limite (cm)	Diferença (cm)
21/11/2024	141	Estiagem	112	29
22/11/2024	138	Estiagem	112	26
23/11/2024	137	Estiagem	112	25
24/11/2024	143	Estiagem	112	31
25/11/2024	153	Estiagem	112	41

**PALMEIRAS**  
(66941000) RIO AQUIDAUANA

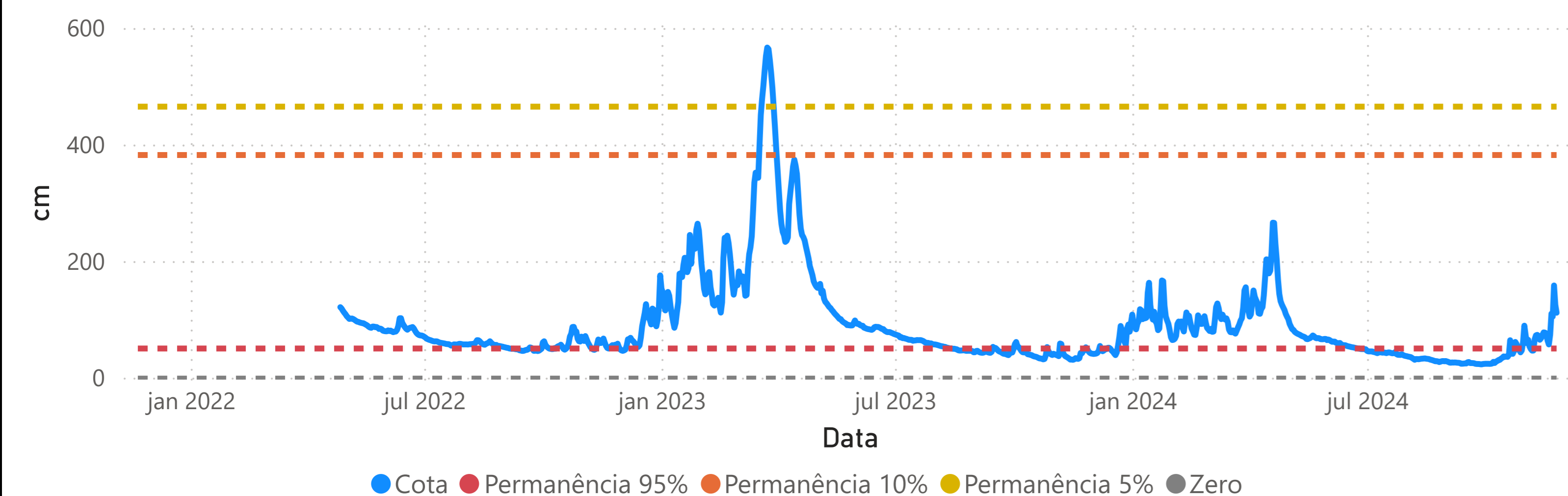
Data	Nível (cm)	Referência	Limite (cm)	Diferença (cm)
21/11/2024	179	Estiagem	141	38
22/11/2024	171	Estiagem	141	30
23/11/2024	178	Estiagem	141	37
24/11/2024	178	Estiagem	141	37
25/11/2024	166	Estiagem	141	25



Fonte: Hidrotelemetria/ANA e ONS

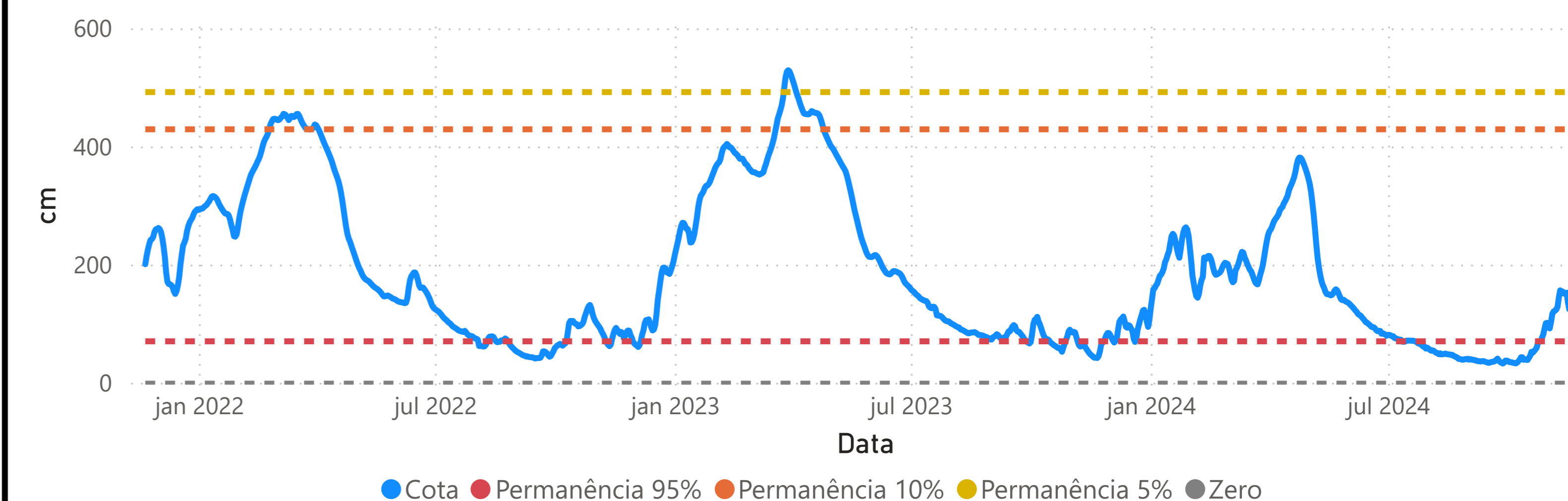
## BARRA DO BUGRES - (66010000)

RIO PARAGUAI Área de Drenagem = 9250 km<sup>2</sup> Cota 95% = 50 cm Cota 10% = 382 cm Cota 5% = 465 cm



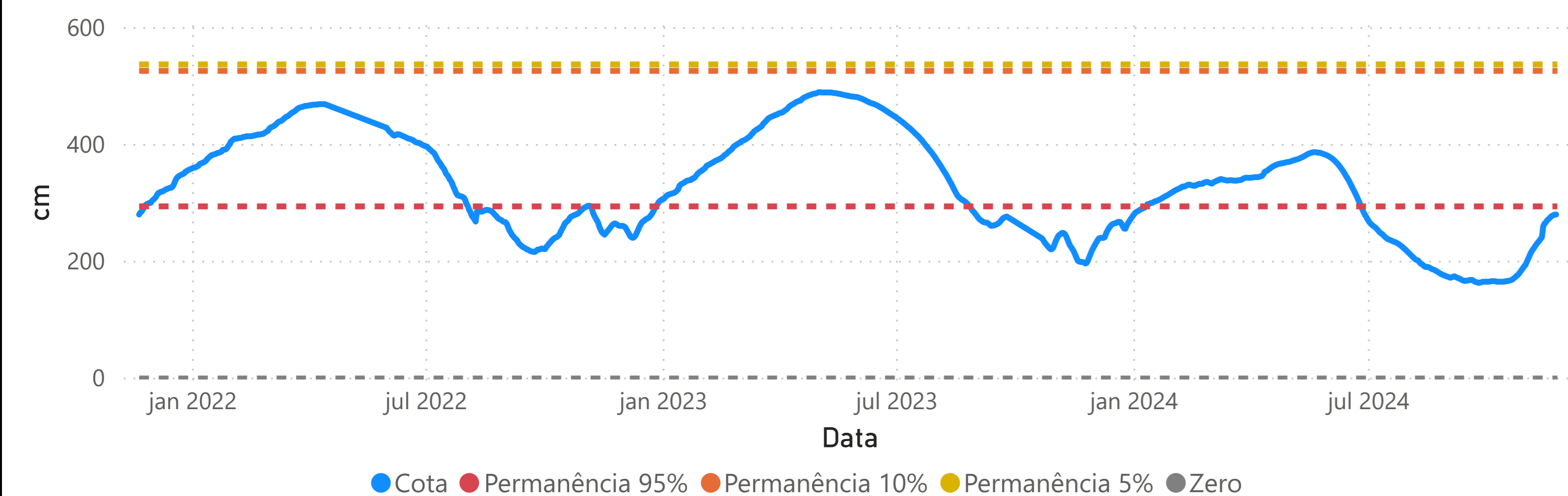
## CÁCERES (DNPVN) - (66070004)

RIO PARAGUAI Área de Drenagem = 32400 km<sup>2</sup> Cota 95% = 70 cm Cota 10% = 429 cm Cota 5% = 492 cm

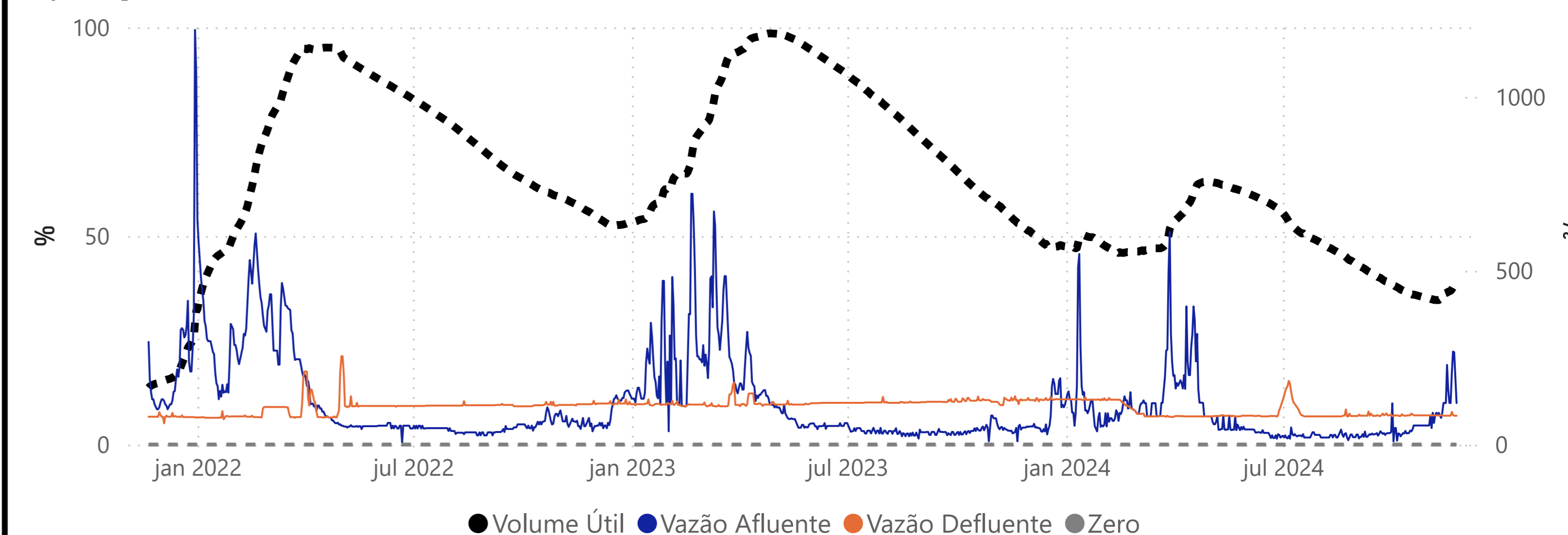


## PORTO CONCEIÇÃO - (66120000)

RIO PARAGUAI Área de Drenagem = 64000 km<sup>2</sup> Cota 95% = 293 cm Cota 10% = 525 cm Cota 5% = 536 cm

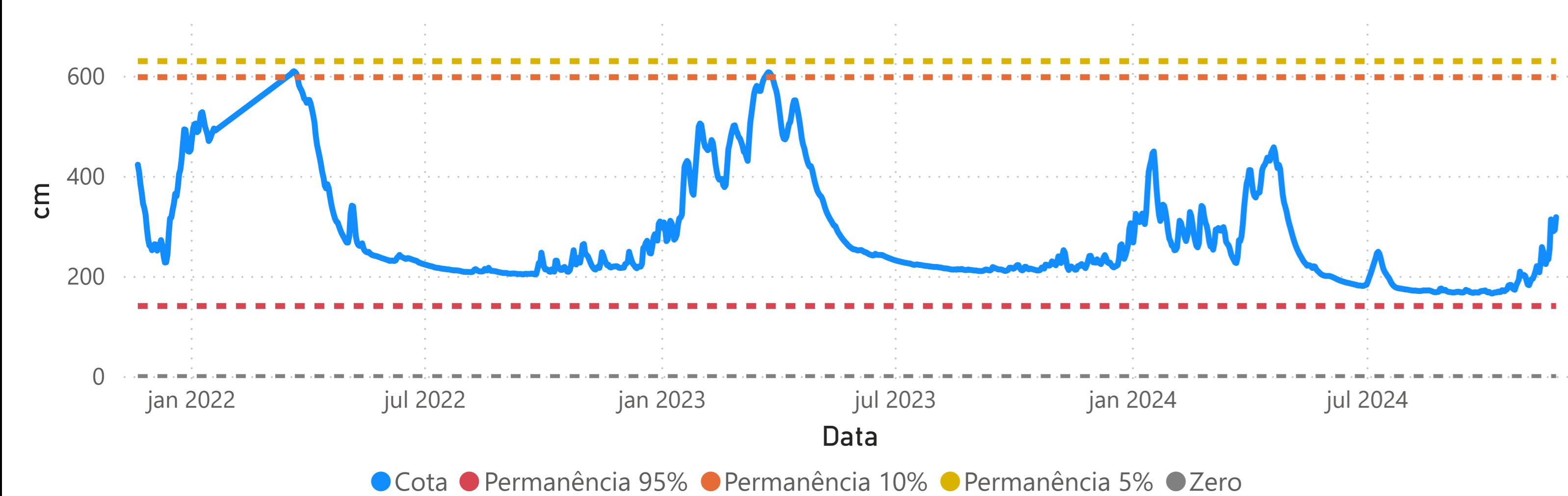


## Operação da UHE Manso



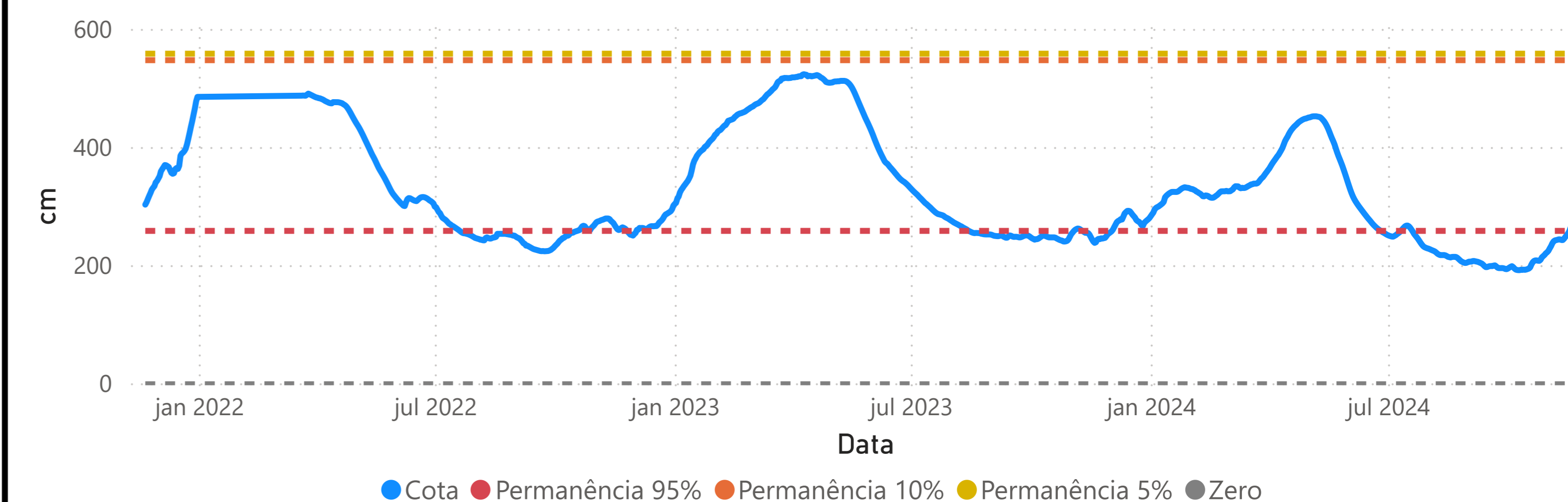
## BARÃO DE MELGAÇO - (66280000)

RIO CUIABÁ Área de Drenagem = 28900 km<sup>2</sup> Cota 95% = 140 cm Cota 10% = 597 cm Cota 5% = 629 cm



## POUSADA TAIAMÃ (Ex-Porto Jofre) - (66710000)

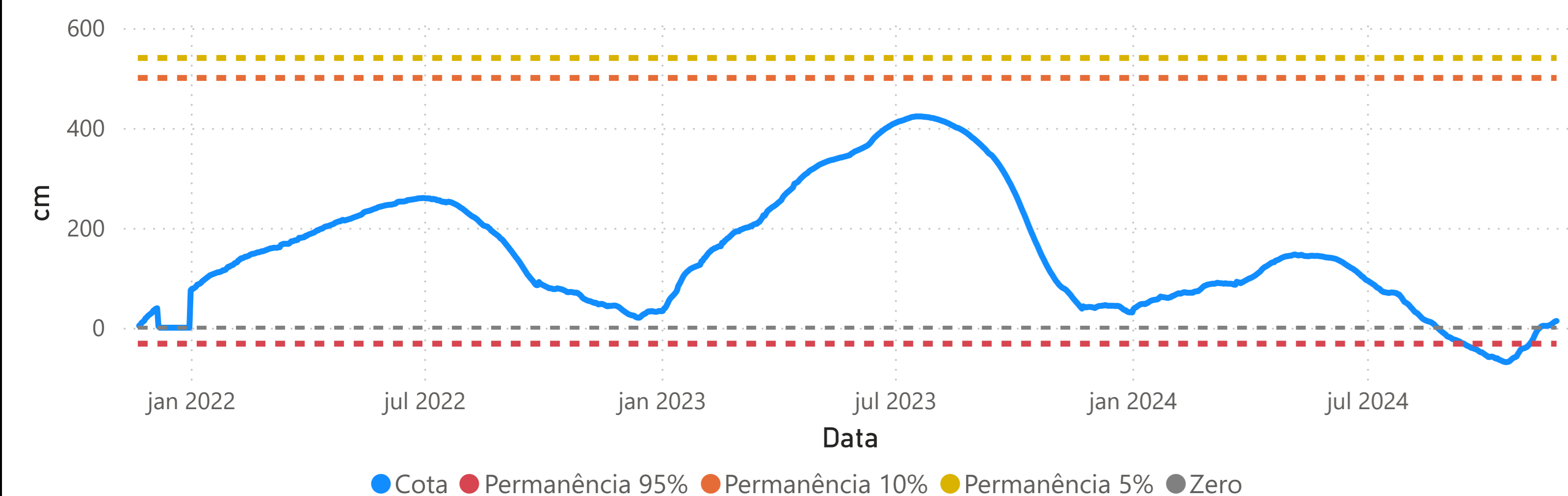
RIO CUIABÁ Área de Drenagem = 95200 km<sup>2</sup> Cota 95% = 258 cm Cota 10% = 547 cm Cota 5% = 558 cm



Fonte: Hidrotelemetria/ANA e ONS

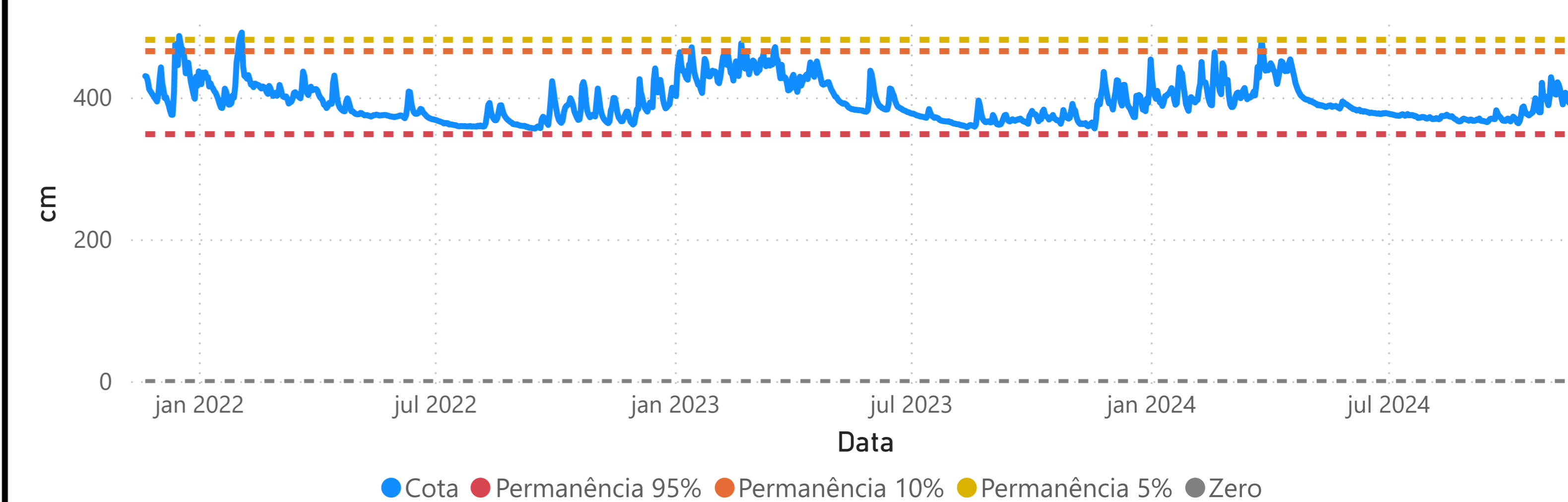
## LADÁRIO (BASE NAVAL) - (66825000)

RIO PARAGUAI Área de Drenagem = 253000 km<sup>2</sup> Cota 95% = -32 cm Cota 10% = 500 cm Cota 5% = 540 cm



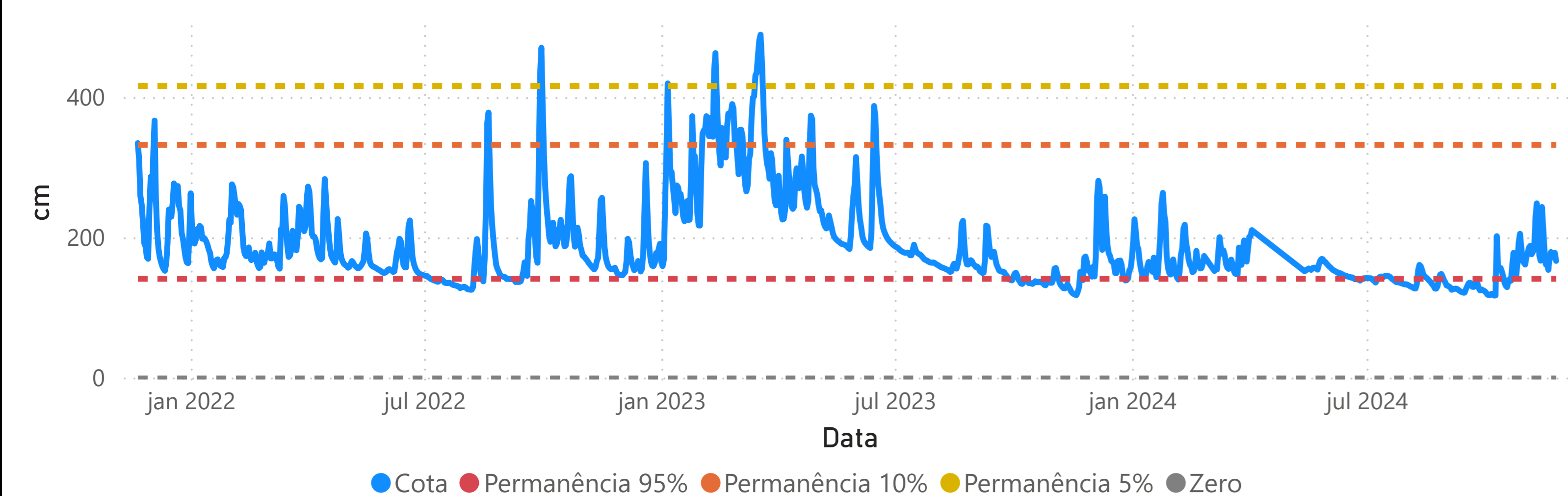
## COXIM - (66870000)

RIO TAQUARI Área de Drenagem = 27600 km<sup>2</sup> Cota 95% = 348 cm Cota 10% = 465 cm Cota 5% = 481 cm



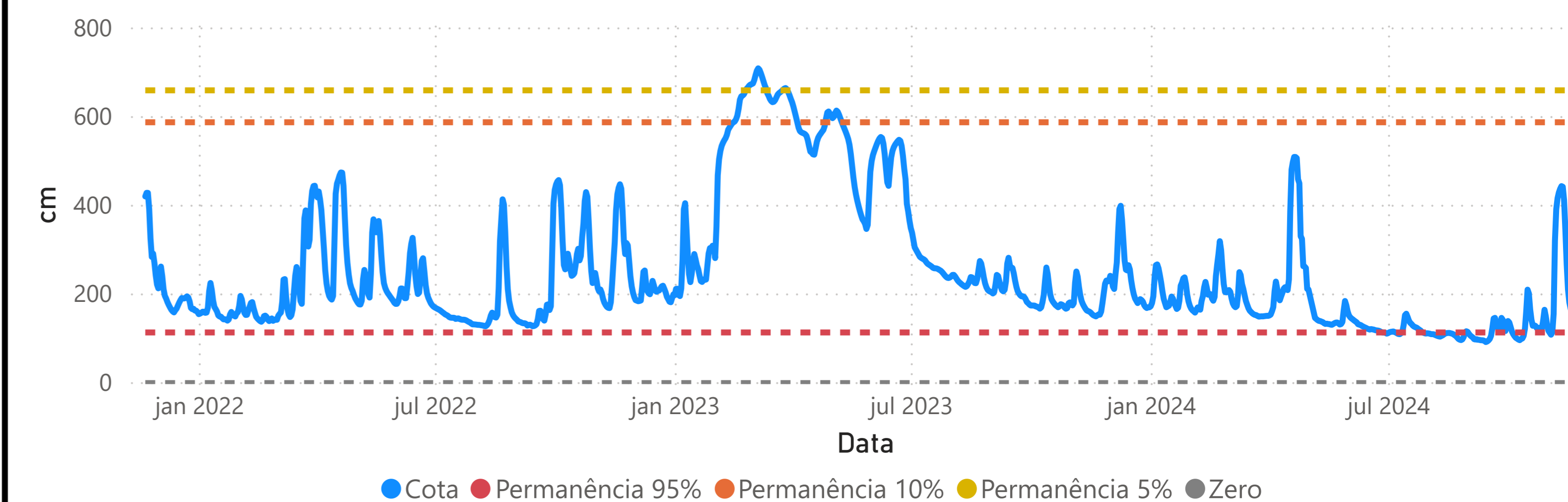
## PALMEIRAS - (66941000)

RIO AQUIDAUANA Área de Drenagem = 10900 km<sup>2</sup> Cota 95% = 141 cm Cota 10% = 332 cm Cota 5% = 416 cm



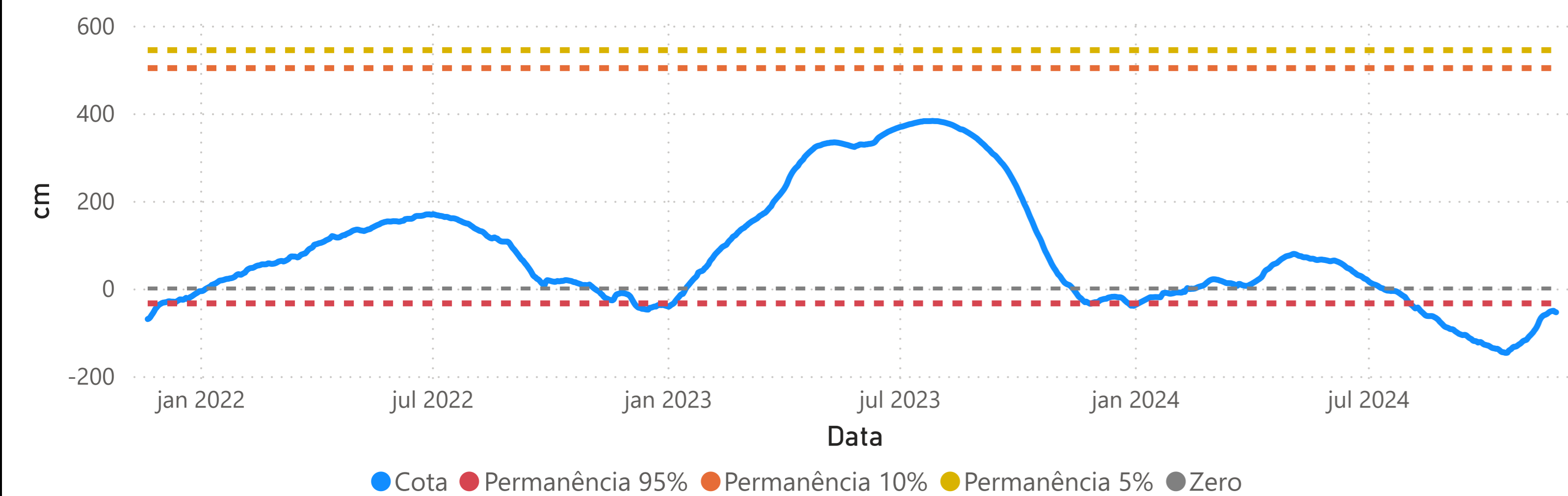
## MIRANDA - (66910000)

RIO MIRANDA Área de Drenagem = 15000 km<sup>2</sup> Cota 95% = 112 cm Cota 10% = 586 cm Cota 5% = 658 cm



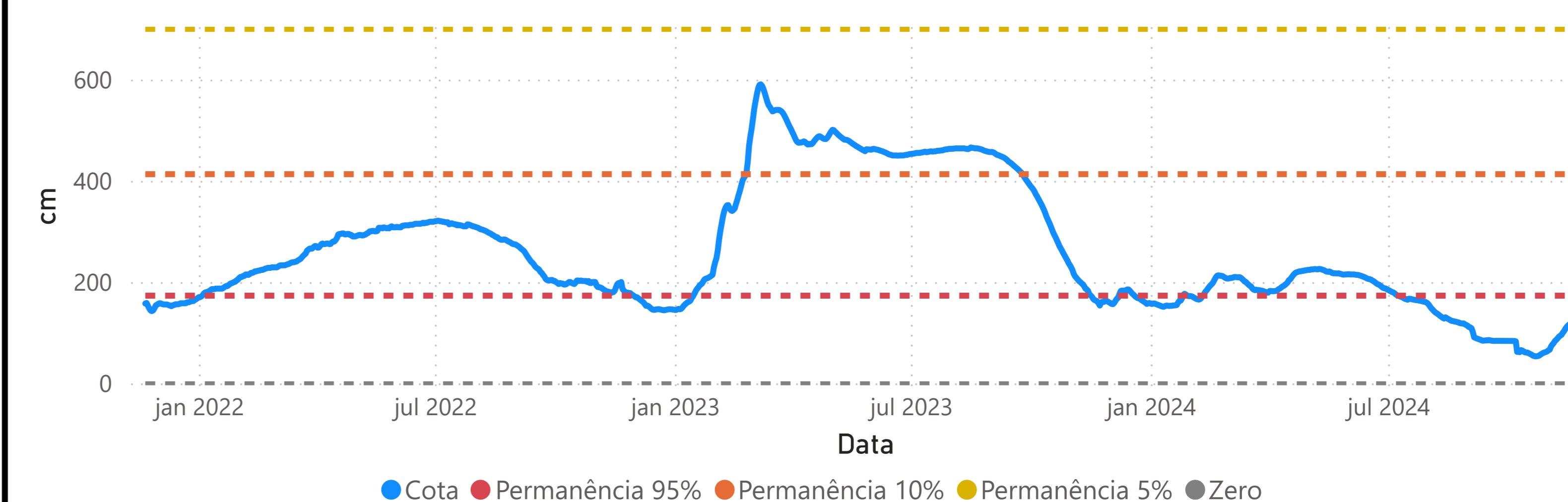
## PORTO ESPERANÇA - (66960008)

RIO PARAGUAI Área de Drenagem = 371000 km<sup>2</sup> Cota 95% = -34 cm Cota 10% = 503 cm Cota 5% = 544 cm



## PORTO MURTINHO - (67100000)

RIO PARAGUAI Área de Drenagem = 576000 km<sup>2</sup> Cota 95% = 173 cm Cota 10% = 413 cm Cota 5% = 700 cm



Fonte: Hidrotelemetria/ANA e ONS