

BARRA DO BUGRES

(66010000) RIO PARAGUAI

Data	Nível (cm)	Referência	Limite (cm)	Diferença (cm)
10/11/2024	73	Estiagem	50	23
11/11/2024	71	Estiagem	50	21
12/11/2024	65	Estiagem	50	15
13/11/2024	68	Estiagem	50	18
14/11/2024	71	Estiagem	50	21

UHE Manso

RIO MANSO

Data	Afluência (m³/s)	Defluência (m³/s)	Volume Útil (%)
09/11/2024	105,89	84,00	34,77
10/11/2024	98,58	84,00	34,81
11/11/2024	98,63	84,00	34,85
12/11/2024	105,94	84,00	34,92
13/11/2024	83,00	83,00	34,92

BARÃO DE MELGAÇO

(66280000) RIO CUIABÁ

Data	Nível (cm)	Referência	Limite (cm)	Diferença (cm)
10/11/2024	220	Estiagem	140	80
11/11/2024	212	Estiagem	140	72
12/11/2024	207	Estiagem	140	67
13/11/2024	227	Estiagem	140	87
14/11/2024	250	Estiagem	140	110

POUSADA TAIAMÃ (Ex-Porto Jofre)

(66710000) RIO CUIABÁ

Data	Nível (cm)	Referência	Limite (cm)	Diferença (cm)
10/11/2024	244	Estiagem	258	-14
11/11/2024	243	Estiagem	258	-16
12/11/2024	243	Estiagem	258	-16
13/11/2024	245	Estiagem	258	-13
14/11/2024	247	Estiagem	258	-11

COXIM

(66870000) RIO TAQUARI

Data	Nível (cm)	Referência	Limite (cm)	Diferença (cm)
10/11/2024	411	Atenção	465	-54
11/11/2024	400	Estiagem	348	52
12/11/2024	390	Estiagem	348	42
13/11/2024	397	Estiagem	348	49
14/11/2024	406	Estiagem	348	58

PALMEIRAS

(66941000) RIO AQUIDAUANA

Data	Nível (cm)	Referência	Limite (cm)	Diferença (cm)
10/11/2024	249	Atenção	332	-83
11/11/2024	206	Estiagem	141	65
12/11/2024	174	Estiagem	141	33
13/11/2024	167	Estiagem	141	26
14/11/2024	239	Atenção	332	-93

MIRANDA

(66910000) RIO MIRANDA

Data	Nível (cm)	Referência	Limite (cm)	Diferença (cm)
10/11/2024	436	Atenção	586	-150
11/11/2024	442	Atenção	586	-144
12/11/2024	441	Atenção	586	-145
13/11/2024	411	Atenção	586	-175
14/11/2024	363	Atenção	586	-223

PORTO MURTINHO

(67100000) RIO PARAGUAI

Data	Nível (cm)	Referência	Limite (cm)	Diferença (cm)
10/11/2024	94	Estiagem	173	-79
11/11/2024	96	Estiagem	173	-77
12/11/2024	100	Estiagem	173	-73
13/11/2024	103	Estiagem	173	-70
14/11/2024	107	Estiagem	173	-66

CÁCERES (DNPVN)

(66070004) RIO PARAGUAI

Data	Nível (cm)	Referência	Limite (cm)	Diferença (cm)
10/11/2024	156	Estiagem	70	86
11/11/2024	155	Estiagem	70	85
12/11/2024	154	Estiagem	70	84
13/11/2024	151	Estiagem	70	81
14/11/2024	150	Estiagem	70	80

PORTO CONCEIÇÃO

(66120000) RIO PARAGUAI

Data	Nível (cm)	Referência	Limite (cm)	Diferença (cm)
10/11/2024	232	Estiagem	293	-61
11/11/2024	234	Estiagem	293	-59
12/11/2024	237	Estiagem	293	-56
13/11/2024	240	Estiagem	293	-53
14/11/2024	259	Estiagem	293	-34

LADÁRIO (BASE NAVAL)

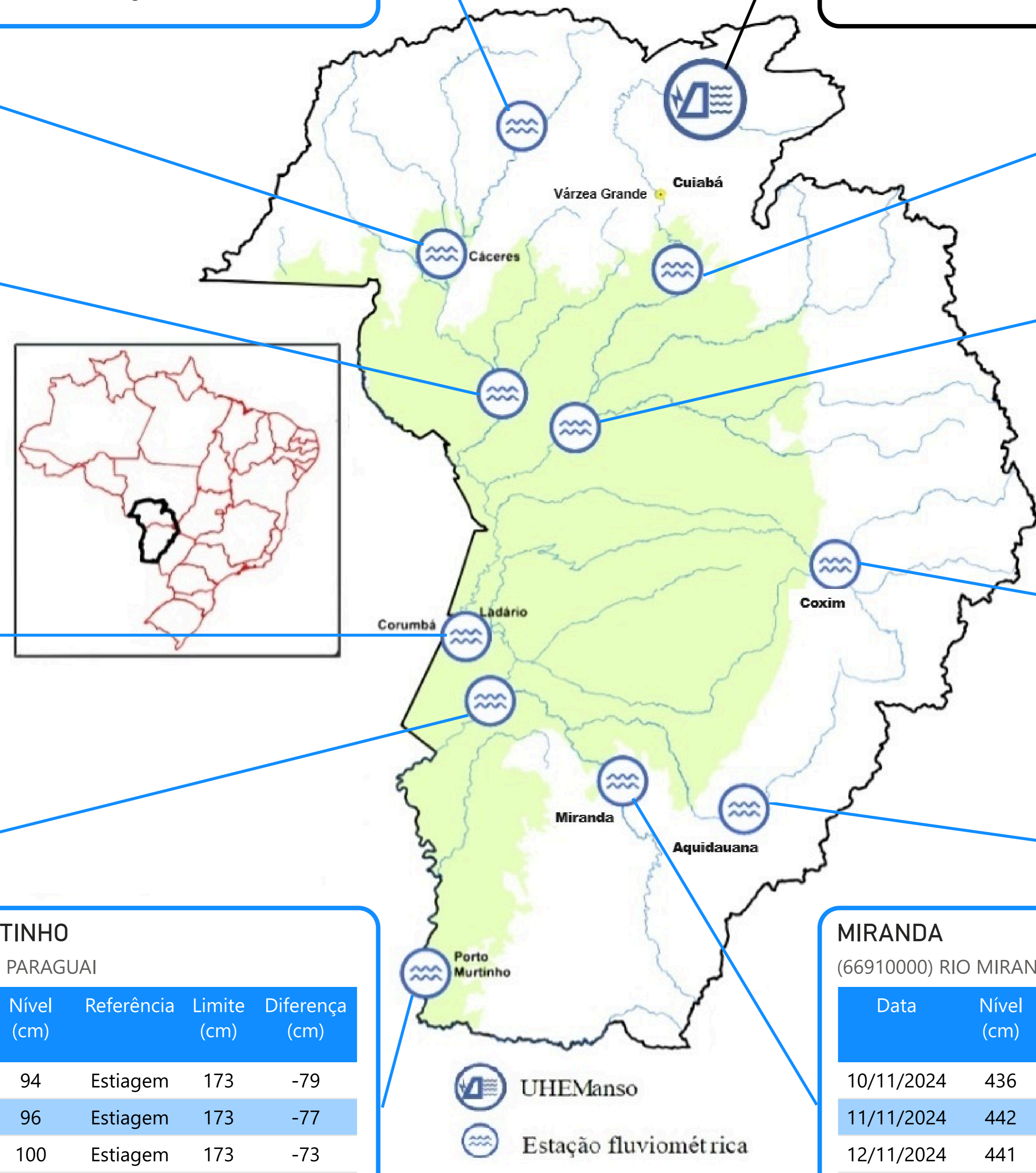
(66825000) RIO PARAGUAI



Data	Nível (cm)	Referência	Limite (cm)	Diferença (cm)
10/11/2024	-6	Estiagem	-32	26
11/11/2024	-2	Estiagem	-32	30
12/11/2024		Estiagem	-32	32
13/11/2024	2	Estiagem	-32	34
14/11/2024	2	Estiagem	-32	34

PORTO ESPERANÇA

(66960008) RIO PARAGUAI

Data	Nível (cm)	Referência	Limite (cm)	Diferença (cm)
10/11/2024	-87	Estiagem	-34	-53
11/11/2024	-81	Estiagem	-34	-47
12/11/2024	-73	Estiagem	-34	-39
13/11/2024	-68	Estiagem	-34	-34
14/11/2024	-65	Estiagem	-34	-31

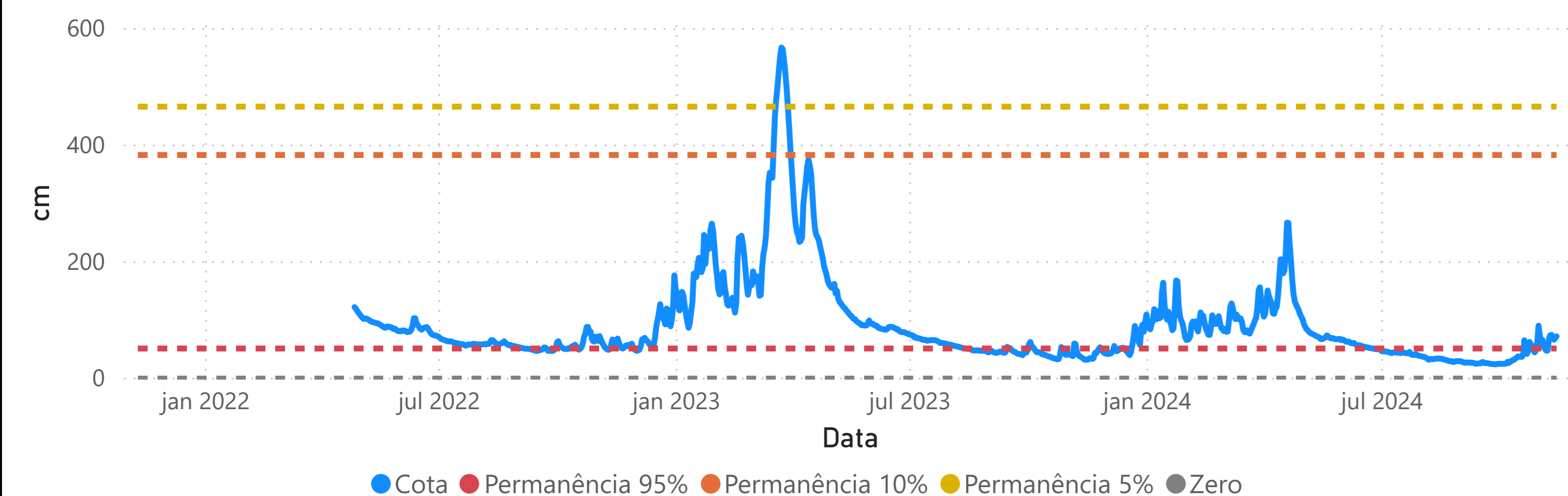


 UHE Manso
 Estação fluviométrica

Fonte: Hidrotelemetria/ANA e ONS

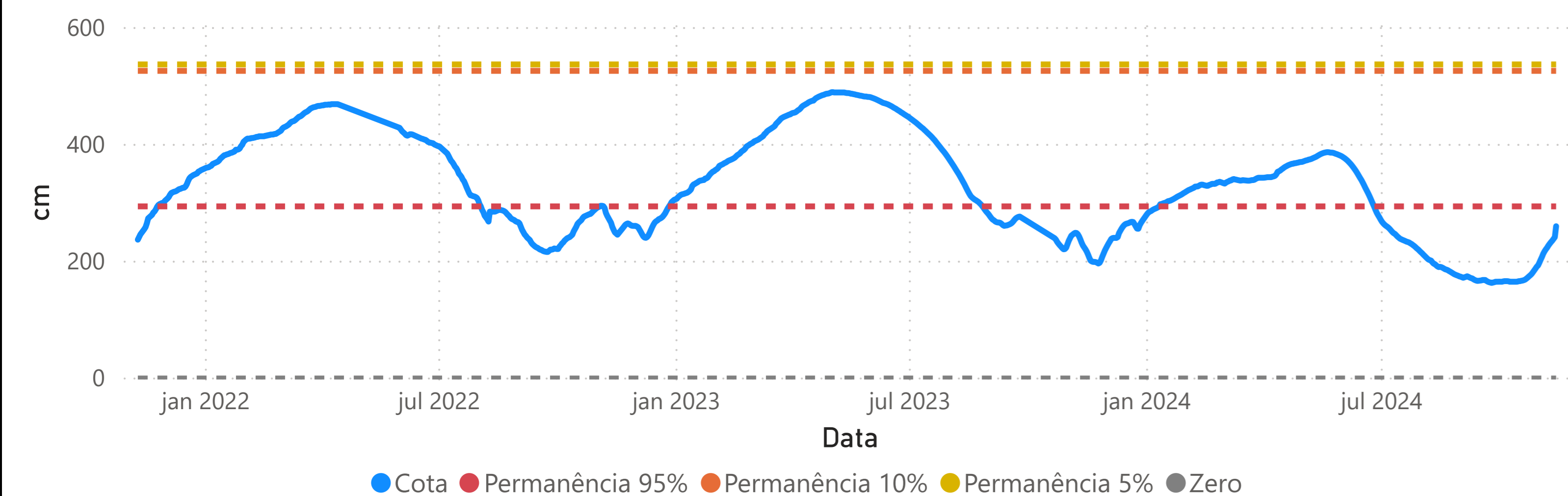
BARRA DO BUGRES - (66010000)

RIO PARAGUAI Área de Drenagem = 9250 km² Cota 95% = 50 cm Cota 10% = 382 cm Cota 5% = 465 cm



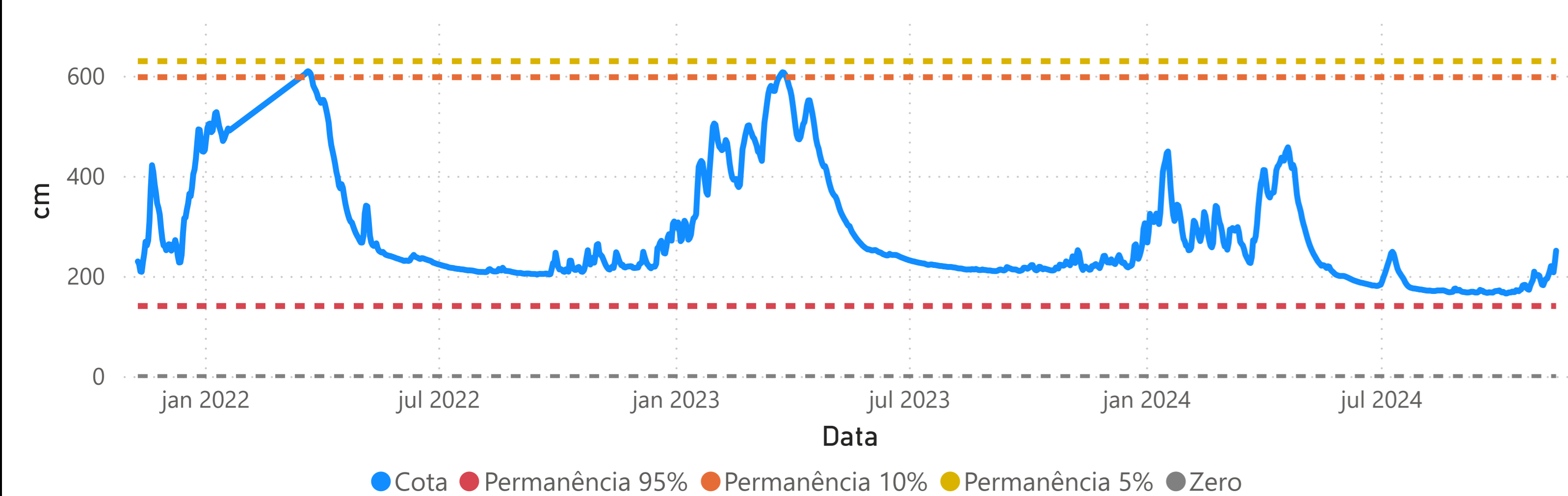
PORTO CONCEIÇÃO - (66120000)

RIO PARAGUAI Área de Drenagem = 64000 km² Cota 95% = 293 cm Cota 10% = 525 cm Cota 5% = 536 cm



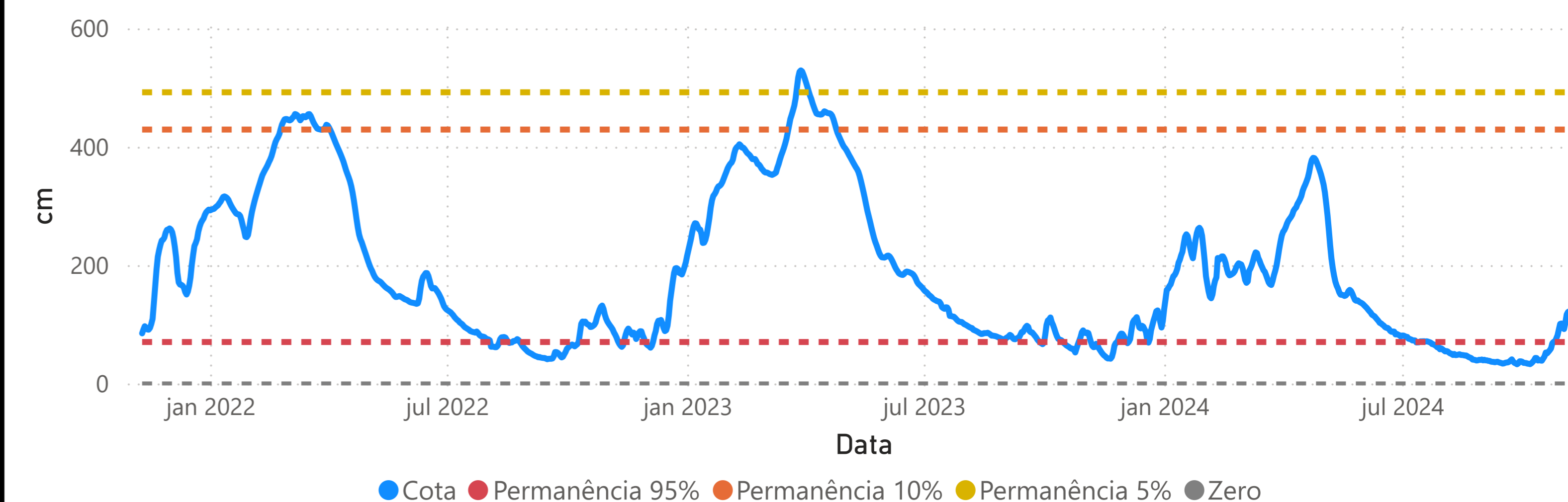
BARÃO DE MELGAÇO - (66280000)

RIO CUIABÁ Área de Drenagem = 28900 km² Cota 95% = 140 cm Cota 10% = 597 cm Cota 5% = 629 cm

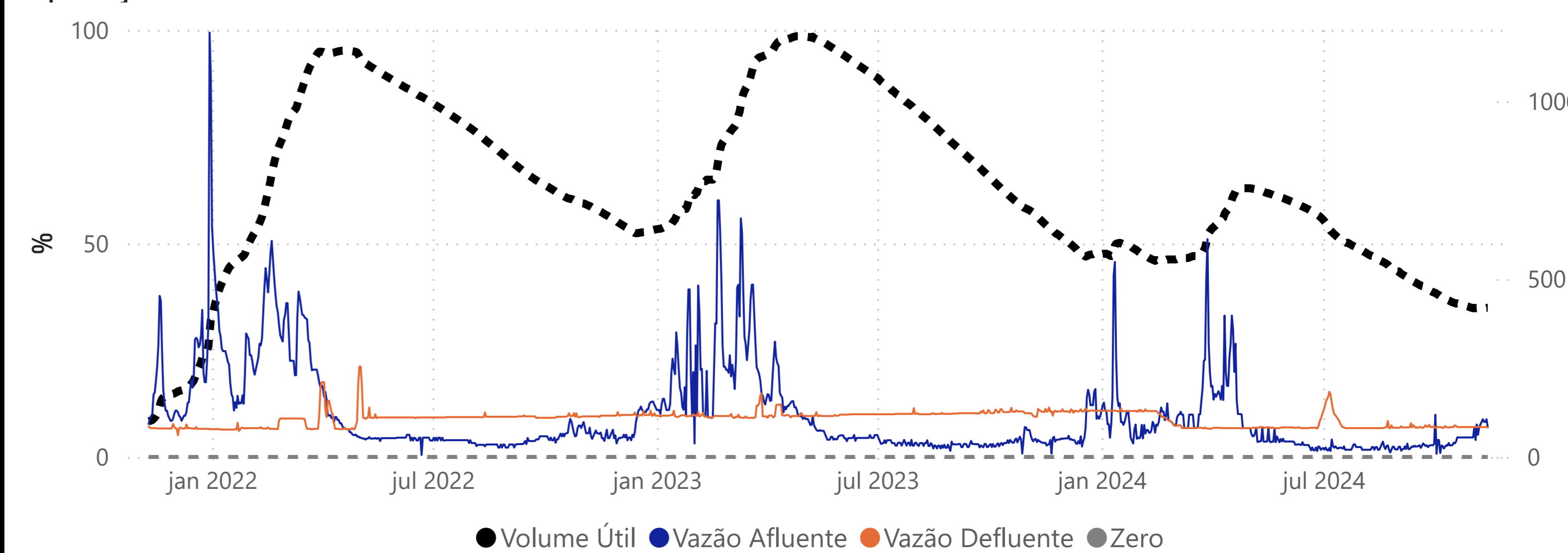


CÁCERES (DNPVN) - (66070004)

RIO PARAGUAI Área de Drenagem = 32400 km² Cota 95% = 70 cm Cota 10% = 429 cm Cota 5% = 492 cm

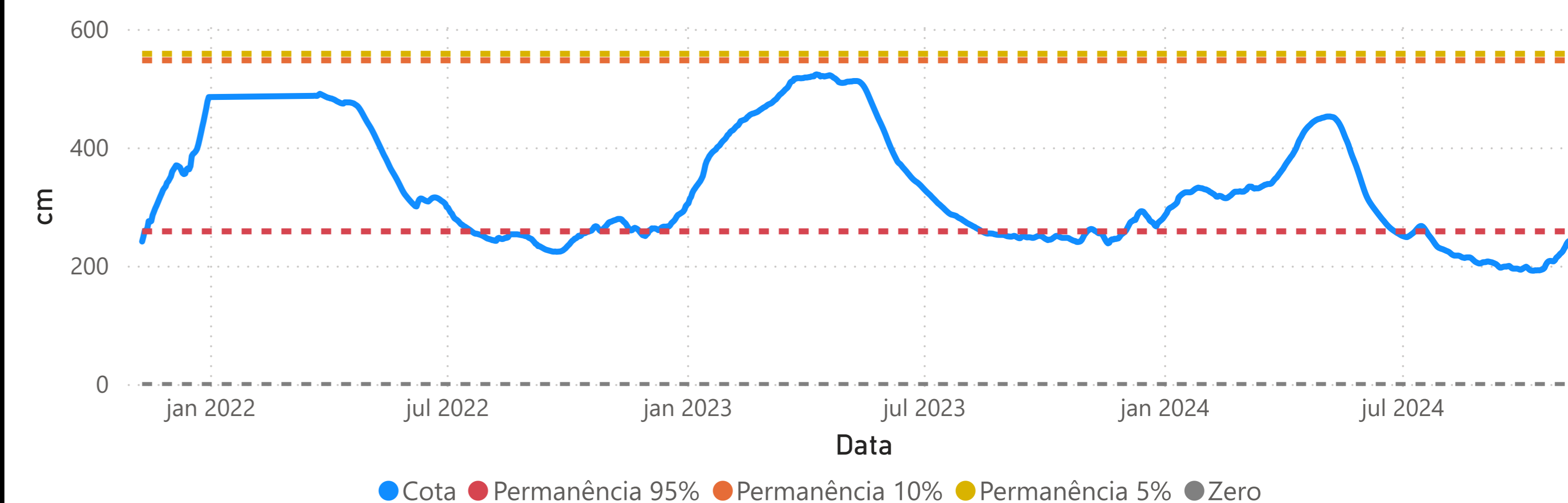


Operação da UHE Manso



POUSADA TAIAMÃ (Ex-Porto Jofre) - (66710000)

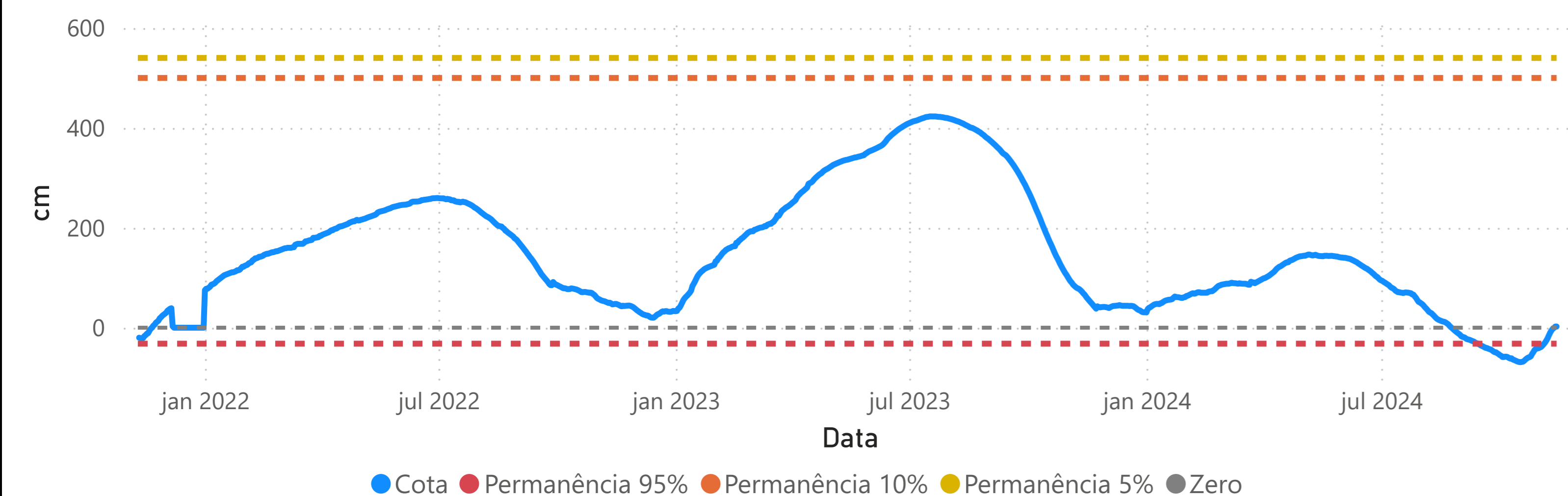
RIO CUIABÁ Área de Drenagem = 95200 km² Cota 95% = 258 cm Cota 10% = 547 cm Cota 5% = 558 cm



Fonte: Hidrotelemetria/ANA e ONS

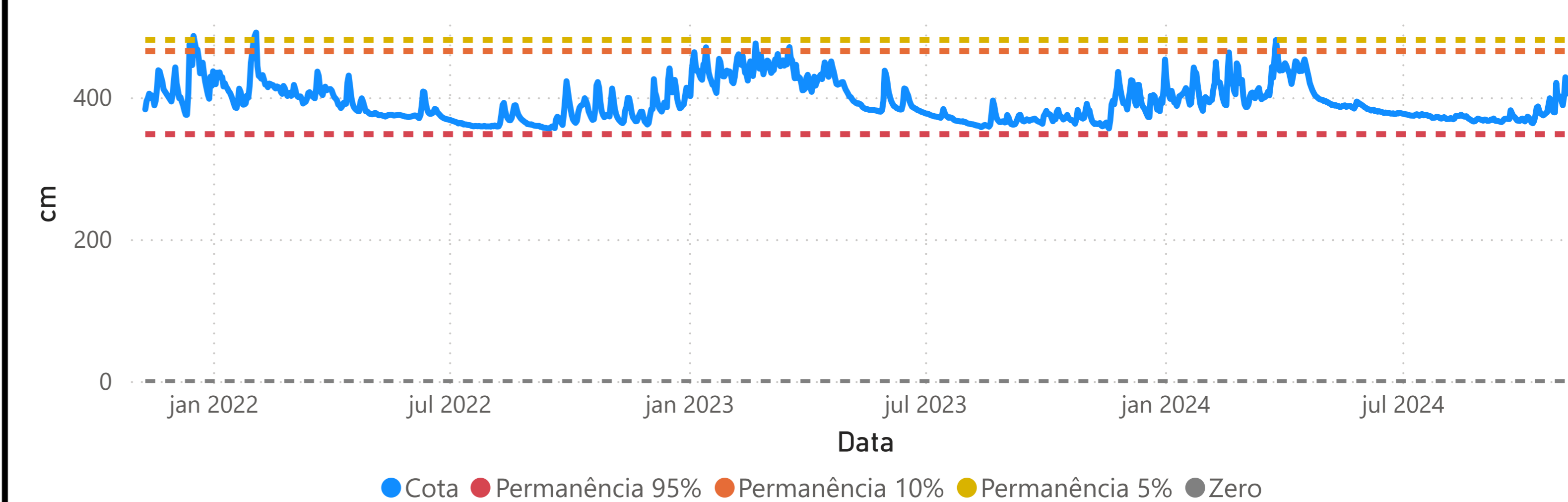
LADÁRIO (BASE NAVAL) - (66825000)

RIO PARAGUAI Área de Drenagem = 253000 km² Cota 95% = -32 cm Cota 10% = 500 cm Cota 5% = 540 cm



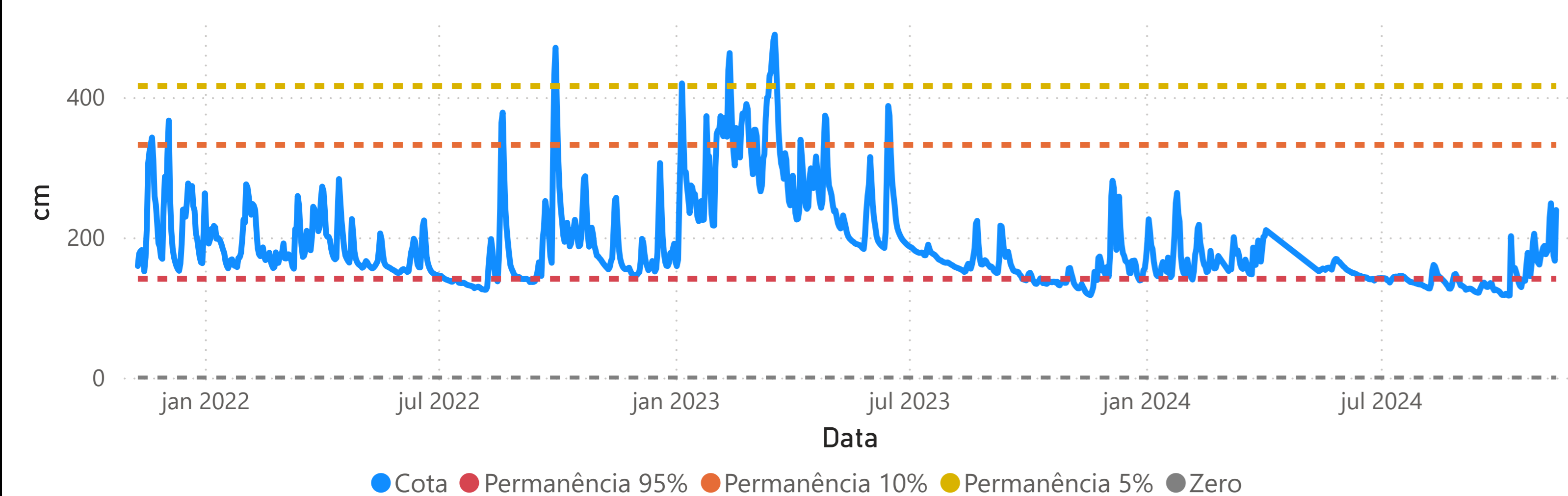
COXIM - (66870000)

RIO TAQUARI Área de Drenagem = 27600 km² Cota 95% = 348 cm Cota 10% = 465 cm Cota 5% = 481 cm



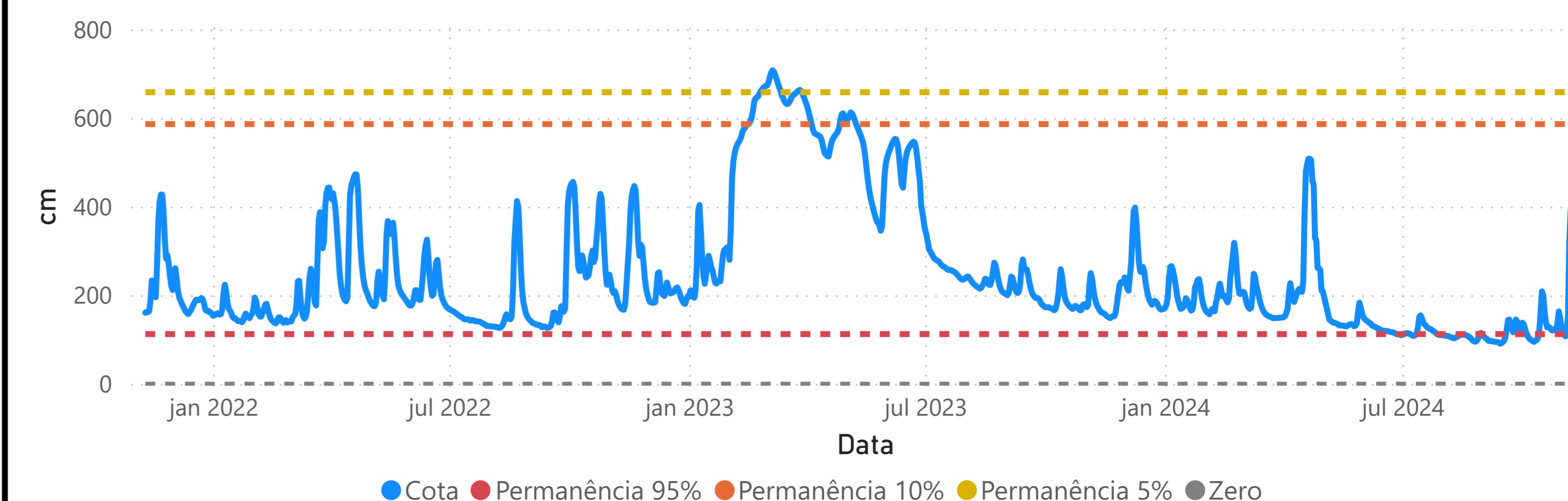
PALMEIRAS - (66941000)

RIO AQUIDAUANA Área de Drenagem = 10900 km² Cota 95% = 141 cm Cota 10% = 332 cm Cota 5% = 416 cm



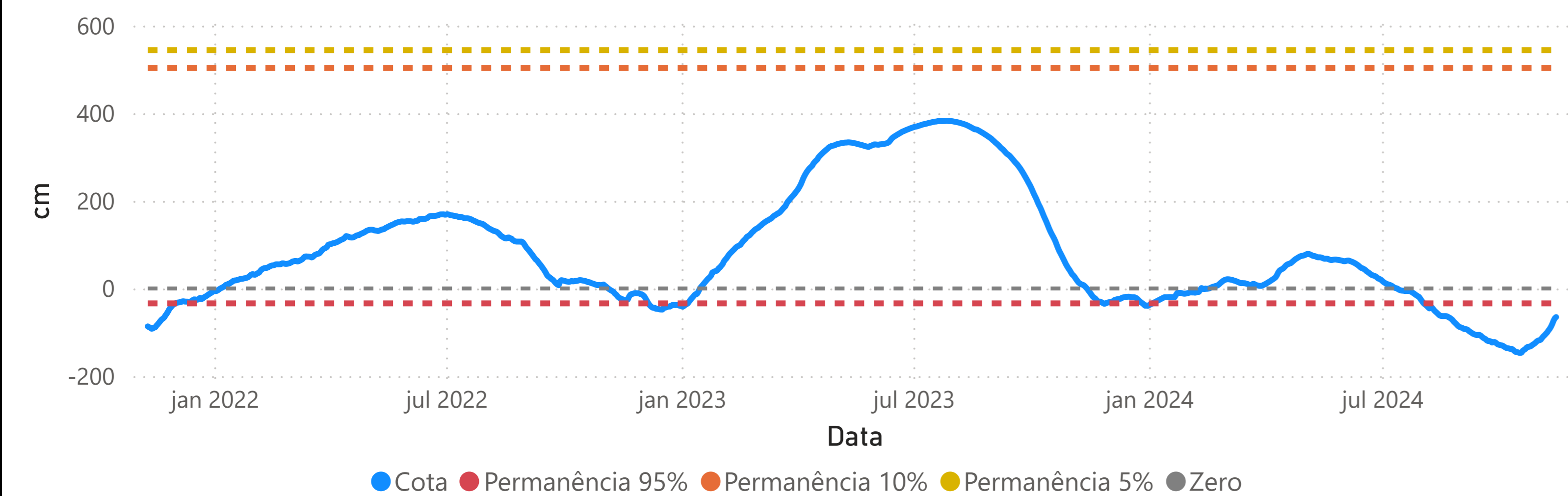
MIRANDA - (66910000)

RIO MIRANDA Área de Drenagem = 15000 km² Cota 95% = 112 cm Cota 10% = 586 cm Cota 5% = 658 cm



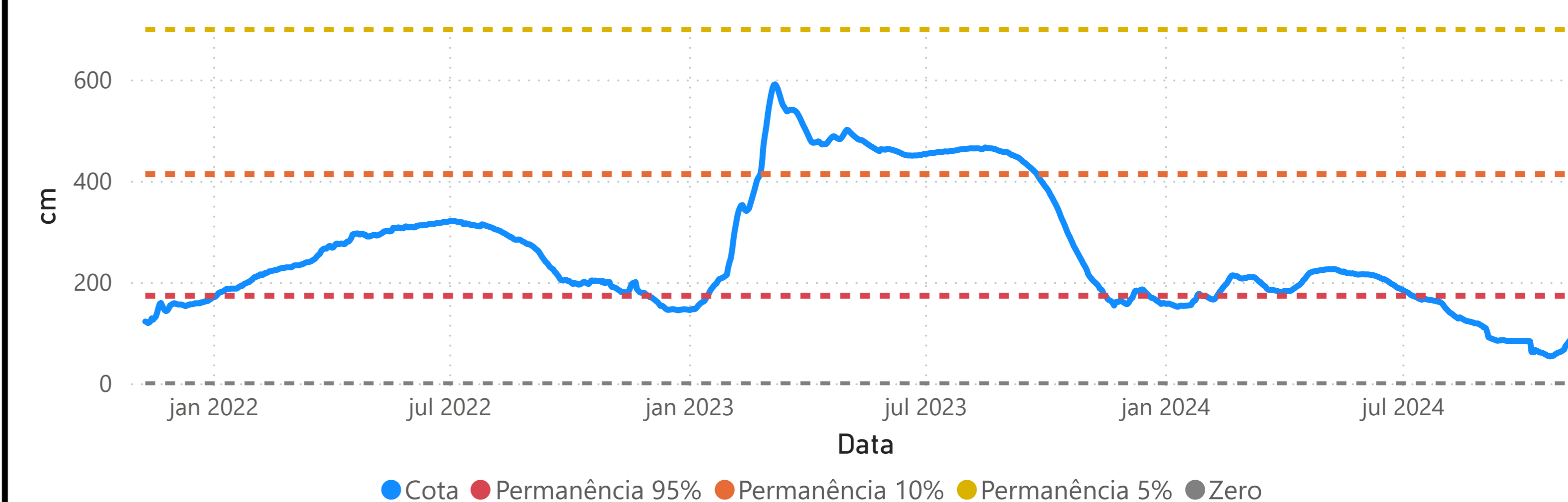
PORTO ESPERANÇA - (66960008)

RIO PARAGUAI Área de Drenagem = 371000 km² Cota 95% = -34 cm Cota 10% = 503 cm Cota 5% = 544 cm



PORTO MURTINHO - (67100000)

RIO PARAGUAI Área de Drenagem = 576000 km² Cota 95% = 173 cm Cota 10% = 413 cm Cota 5% = 700 cm



Fonte: Hidrotelemetria/ANA e ONS