

CÁCERES (DNPVN)
(66070004) RIO PARAGUAI

Data	Nível (cm)	Referência	Limite (cm)	Diferença (cm)
08/11/2024	129	Estiagem	70	59
09/11/2024	144	Estiagem	70	74
10/11/2024	156	Estiagem	70	86
11/11/2024	155	Estiagem	70	85
12/11/2024	155	Estiagem	70	85

BARRA DO BUGRES
(66010000) RIO PARAGUAI

Data	Nível (cm)	Referência	Limite (cm)	Diferença (cm)
08/11/2024	66	Estiagem	50	16
09/11/2024	73	Estiagem	50	23
10/11/2024	73	Estiagem	50	23
11/11/2024	71	Estiagem	50	21
12/11/2024	66	Estiagem	50	16

UHE Manso
RIO MANSO

Data	Afluência (m³/s)	Defluência (m³/s)	Volume Útil (%)
07/11/2024	105,90	84,00	34,92
08/11/2024	84,00	84,00	34,92
09/11/2024	84,00	84,00	34,92
10/11/2024	84,00	84,00	34,92
11/11/2024	10,97	84,00	34,70

BARÃO DE MELGAÇO
(66280000) RIO CUIABÁ

Data	Nível (cm)	Referência	Limite (cm)	Diferença (cm)
08/11/2024	201	Estiagem	140	61
09/11/2024	209	Estiagem	140	69
10/11/2024	220	Estiagem	140	80
11/11/2024	212	Estiagem	140	72
12/11/2024	205	Estiagem	140	65

PORTO CONCEIÇÃO
(66120000) RIO PARAGUAI

Data	Nível (cm)	Referência	Limite (cm)	Diferença (cm)
08/11/2024	226	Estiagem	293	-67
09/11/2024	229	Estiagem	293	-64
10/11/2024	231	Estiagem	293	-62
11/11/2024	234	Estiagem	293	-59
12/11/2024	236	Estiagem	293	-57

POUSADA TAIAMÃ (Ex-Porto Jofre)
(66710000) RIO CUIABÁ

Data	Nível (cm)	Referência	Limite (cm)	Diferença (cm)
08/11/2024	243	Estiagem	258	-15
09/11/2024	244	Estiagem	258	-14
10/11/2024	244	Estiagem	258	-14
11/11/2024	243	Estiagem	258	-16
12/11/2024	242	Estiagem	258	-16

LADÁRIO (BASE NAVAL)
(66825000) RIO PARAGUAI

Data	Nível (cm)	Referência	Limite (cm)	Diferença (cm)
08/11/2024	-16	Estiagem	-32	17
09/11/2024	-10	Estiagem	-32	22
10/11/2024	-6	Estiagem	-32	26
11/11/2024	-2	Estiagem	-32	30
12/11/2024		Estiagem	-32	32

COXIM
(66870000) RIO TAQUARI

Data	Nível (cm)	Referência	Limite (cm)	Diferença (cm)
08/11/2024	421	Atenção	465	-44
09/11/2024	417	Atenção	465	-48
10/11/2024	411	Atenção	465	-54
11/11/2024	400	Estiagem	348	52
12/11/2024	392	Estiagem	348	44

PORTO ESPERANÇA
(66960008) RIO PARAGUAI

Data	Nível (cm)	Referência	Limite (cm)	Diferença (cm)
08/11/2024	-96	Estiagem	-34	-62
09/11/2024	-92	Estiagem	-34	-58
10/11/2024	-87	Estiagem	-34	-53
11/11/2024	-81	Estiagem	-34	-47
12/11/2024	-76	Estiagem	-34	-42

PALMEIRAS
(66941000) RIO AQUIDAUANA

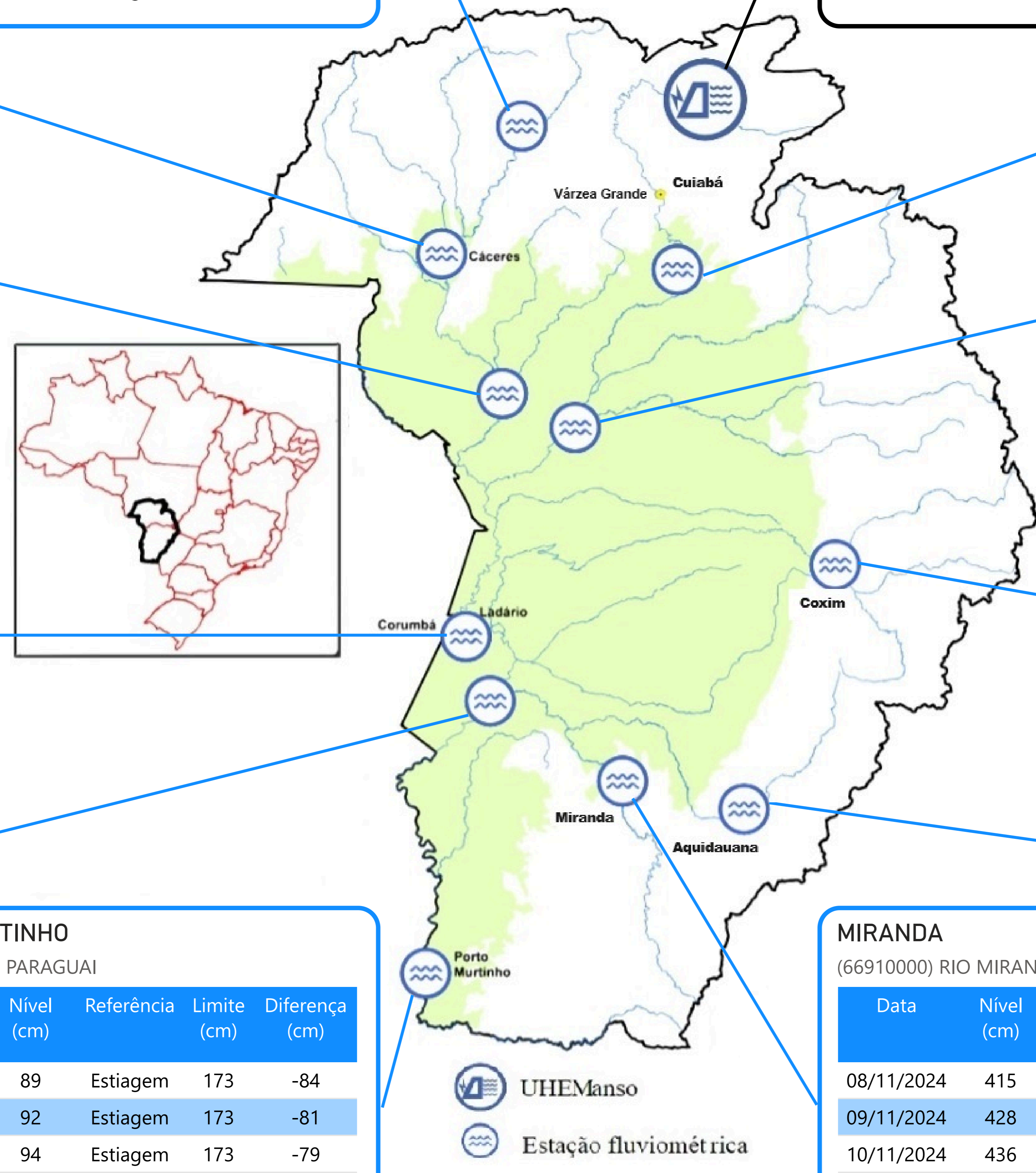
Data	Nível (cm)	Referência	Limite (cm)	Diferença (cm)
08/11/2024	183	Estiagem	141	42
09/11/2024	228	Estiagem	141	87
10/11/2024	249	Atenção	332	-83
11/11/2024	206	Estiagem	141	65
12/11/2024	181	Estiagem	141	40

PORTO MURTINHO
(67100000) RIO PARAGUAI

Data	Nível (cm)	Referência	Limite (cm)	Diferença (cm)
08/11/2024	89	Estiagem	173	-84
09/11/2024	92	Estiagem	173	-81
10/11/2024	94	Estiagem	173	-79
11/11/2024	96	Estiagem	173	-77
12/11/2024	99	Estiagem	173	-74

MIRANDA
(66910000) RIO MIRANDA

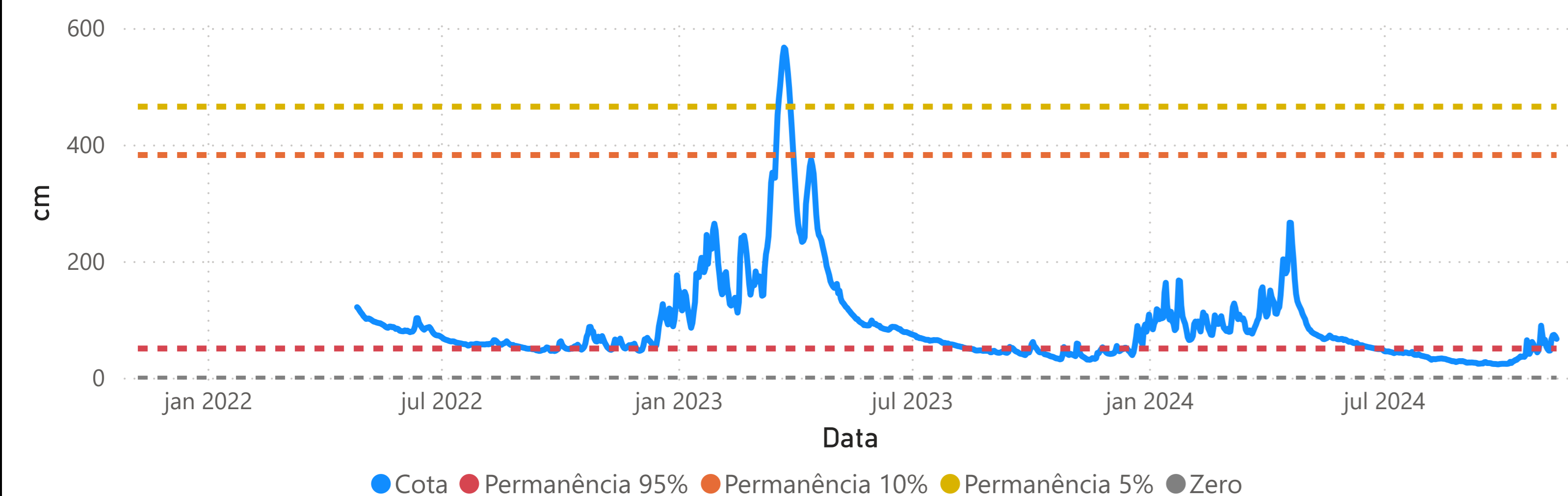
Data	Nível (cm)	Referência	Limite (cm)	Diferença (cm)
08/11/2024	415	Atenção	586	-171
09/11/2024	428	Atenção	586	-158
10/11/2024	436	Atenção	586	-150
11/11/2024	442	Atenção	586	-144
12/11/2024	443	Atenção	586	-143



Fonte: Hidrotelemetria/ANA e ONS

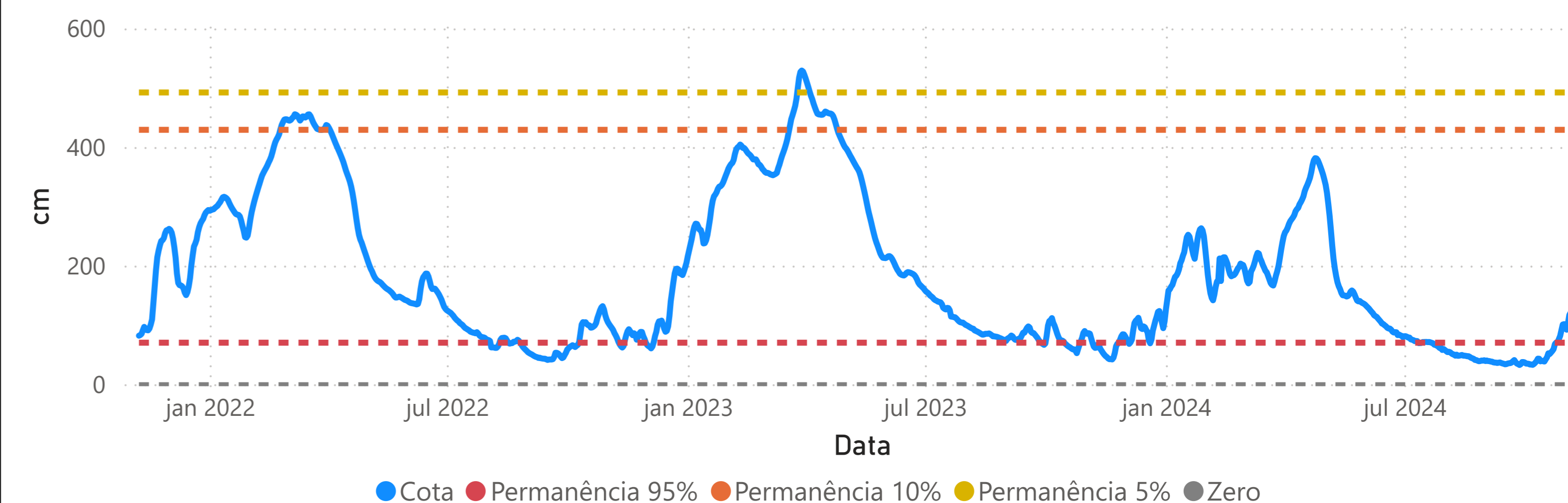
BARRA DO BUGRES - (66010000)

RIO PARAGUAI Área de Drenagem = 9250 km² Cota 95% = 50 cm Cota 10% = 382 cm Cota 5% = 465 cm



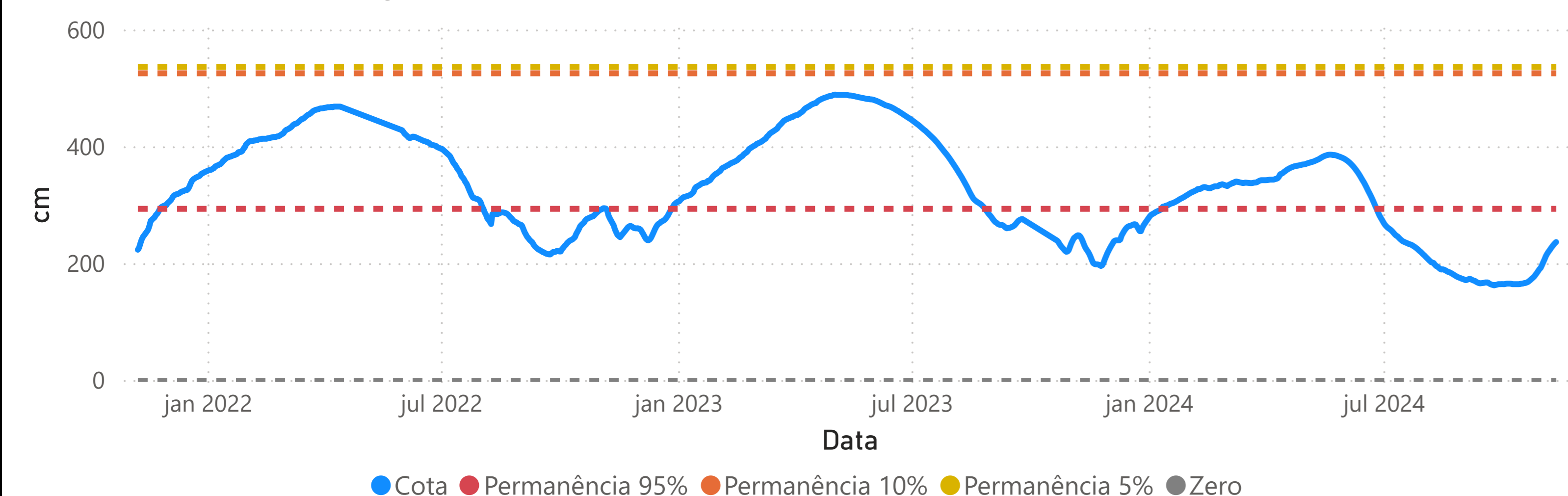
CÁCERES (DNPVN) - (66070004)

RIO PARAGUAI Área de Drenagem = 32400 km² Cota 95% = 70 cm Cota 10% = 429 cm Cota 5% = 492 cm

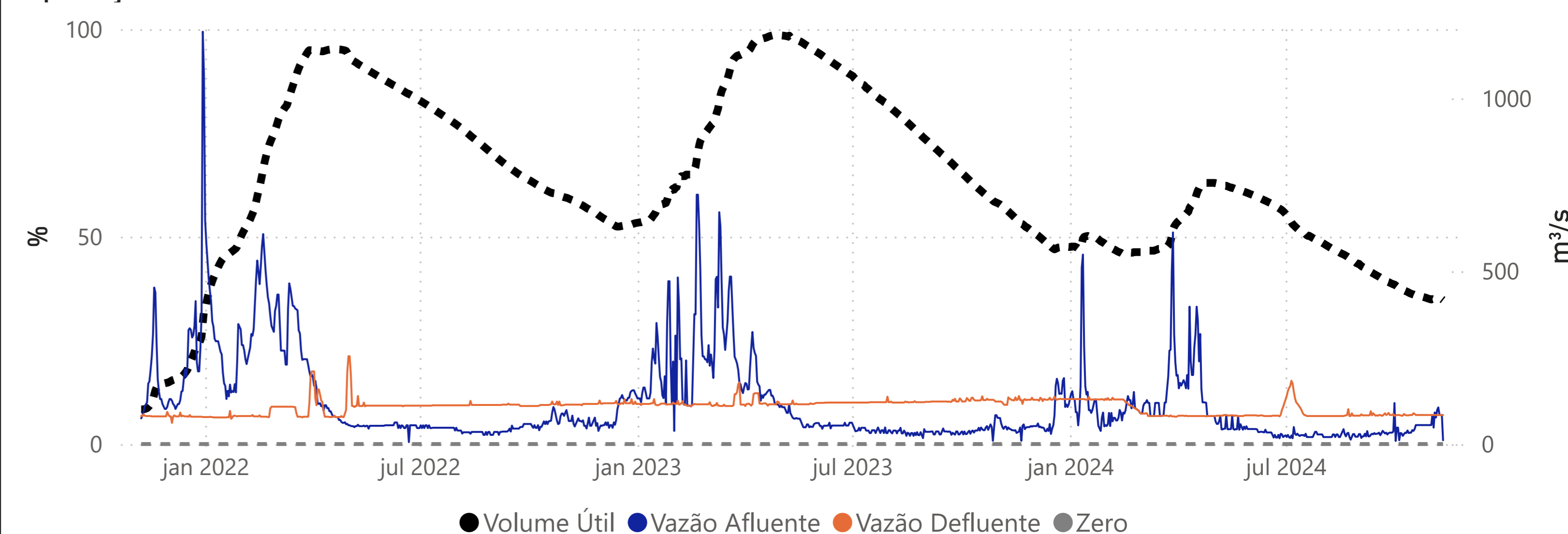


PORTO CONCEIÇÃO - (66120000)

RIO PARAGUAI Área de Drenagem = 64000 km² Cota 95% = 293 cm Cota 10% = 525 cm Cota 5% = 536 cm

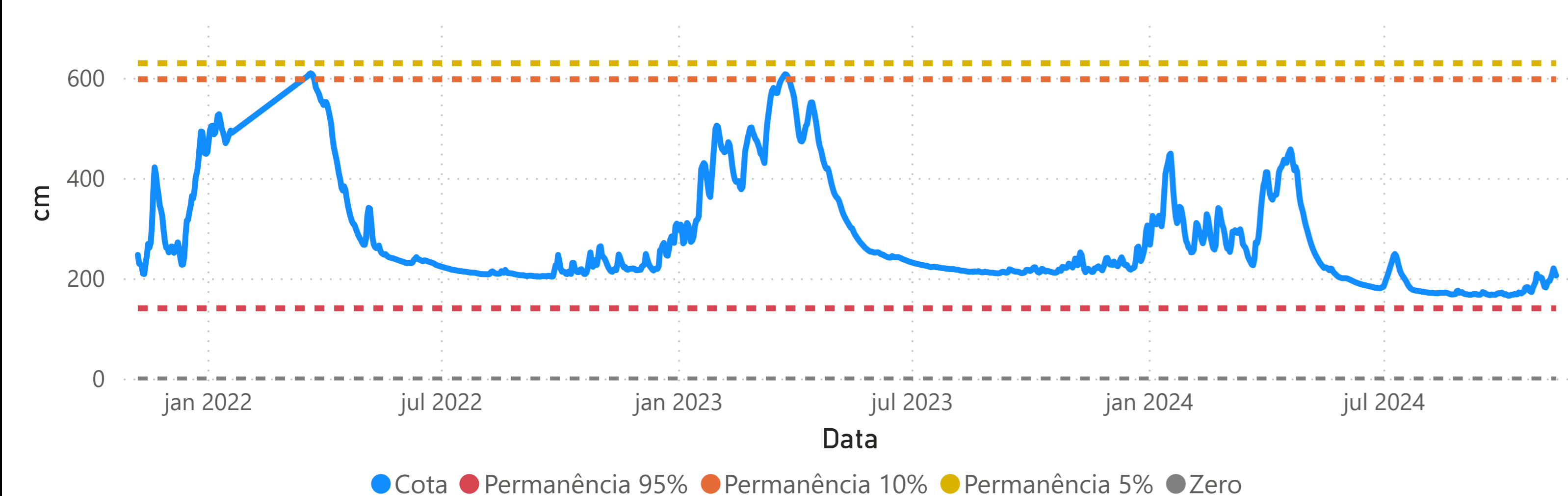


Operação da UHE Manso



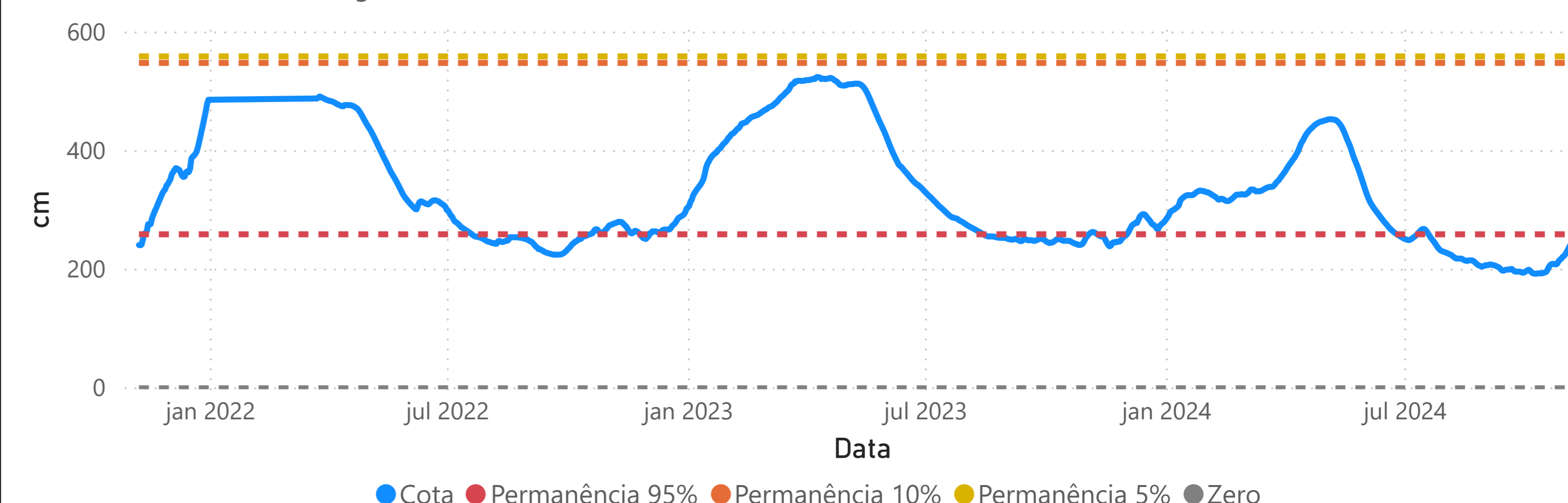
BARÃO DE MELGAÇO - (66280000)

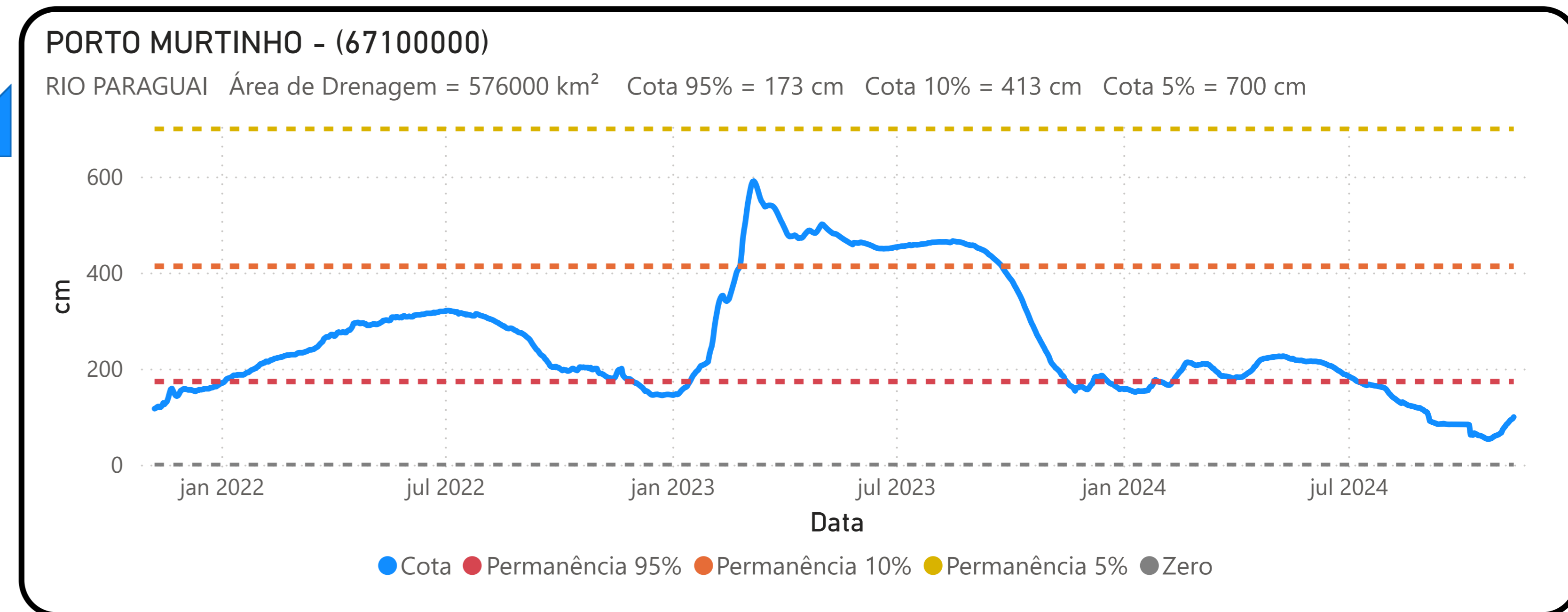
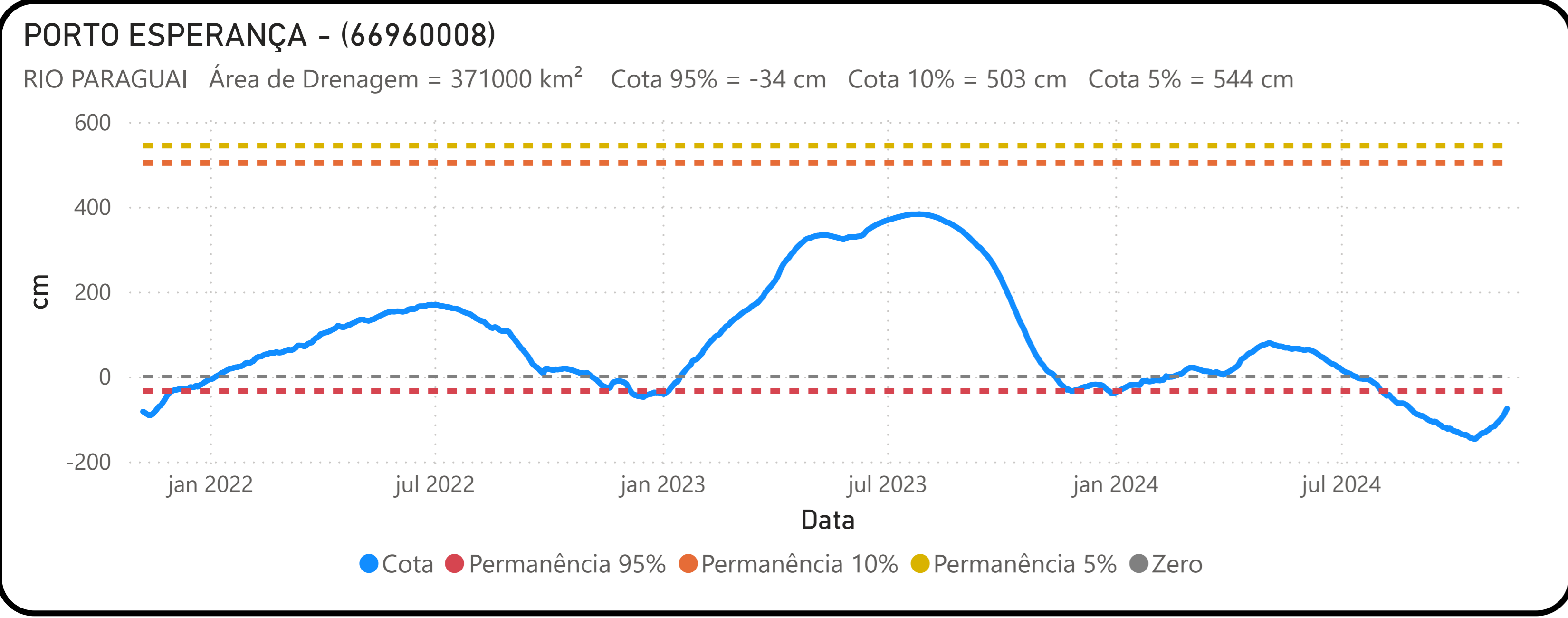
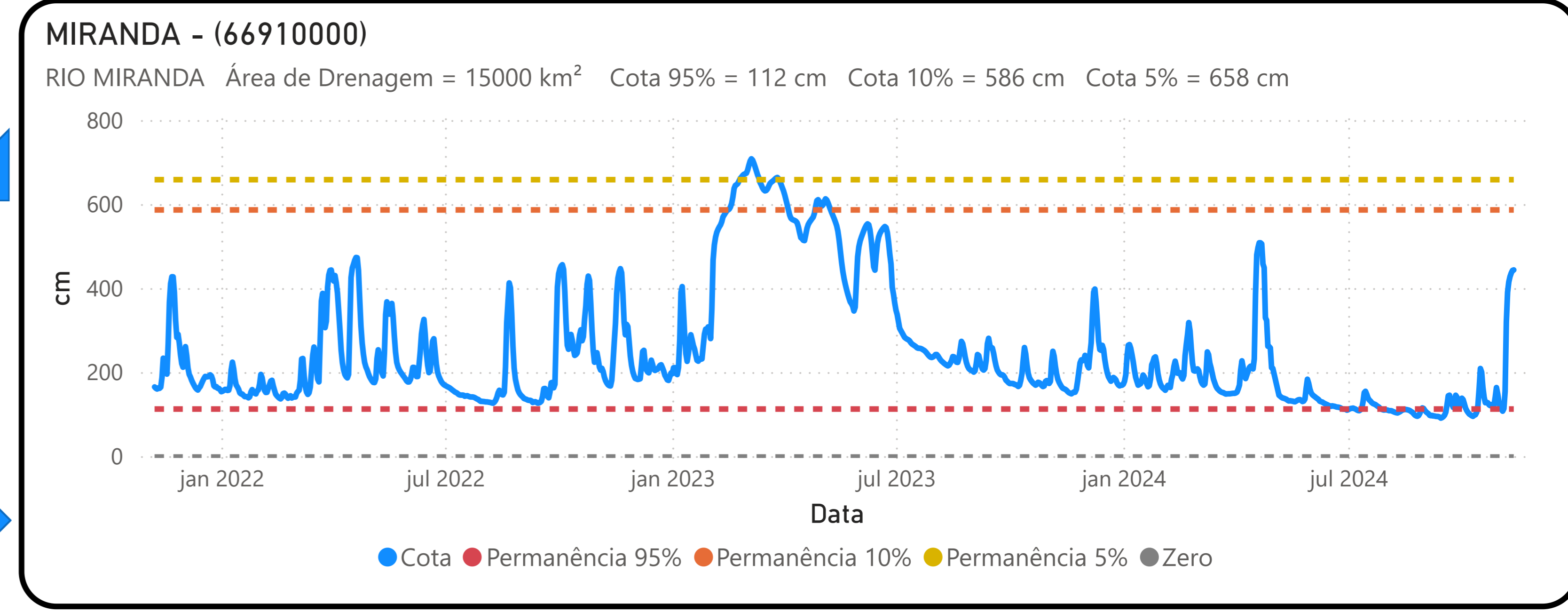
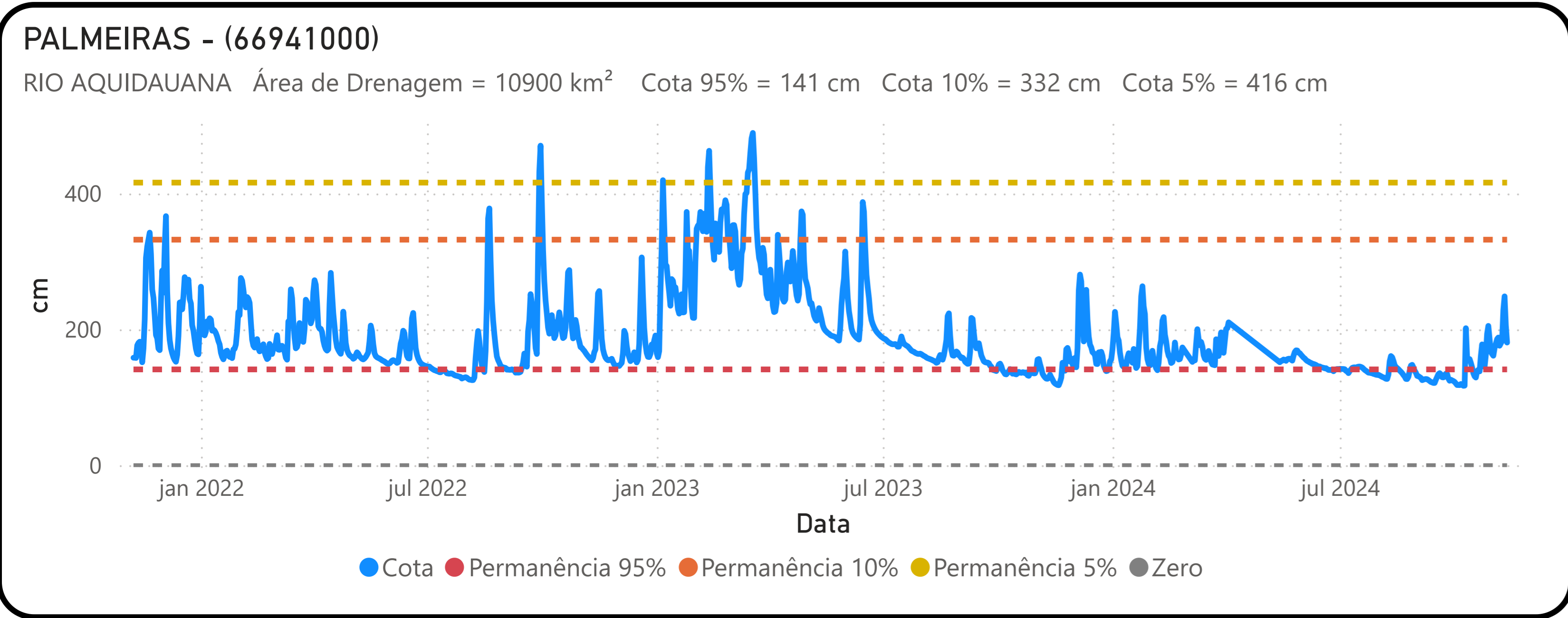
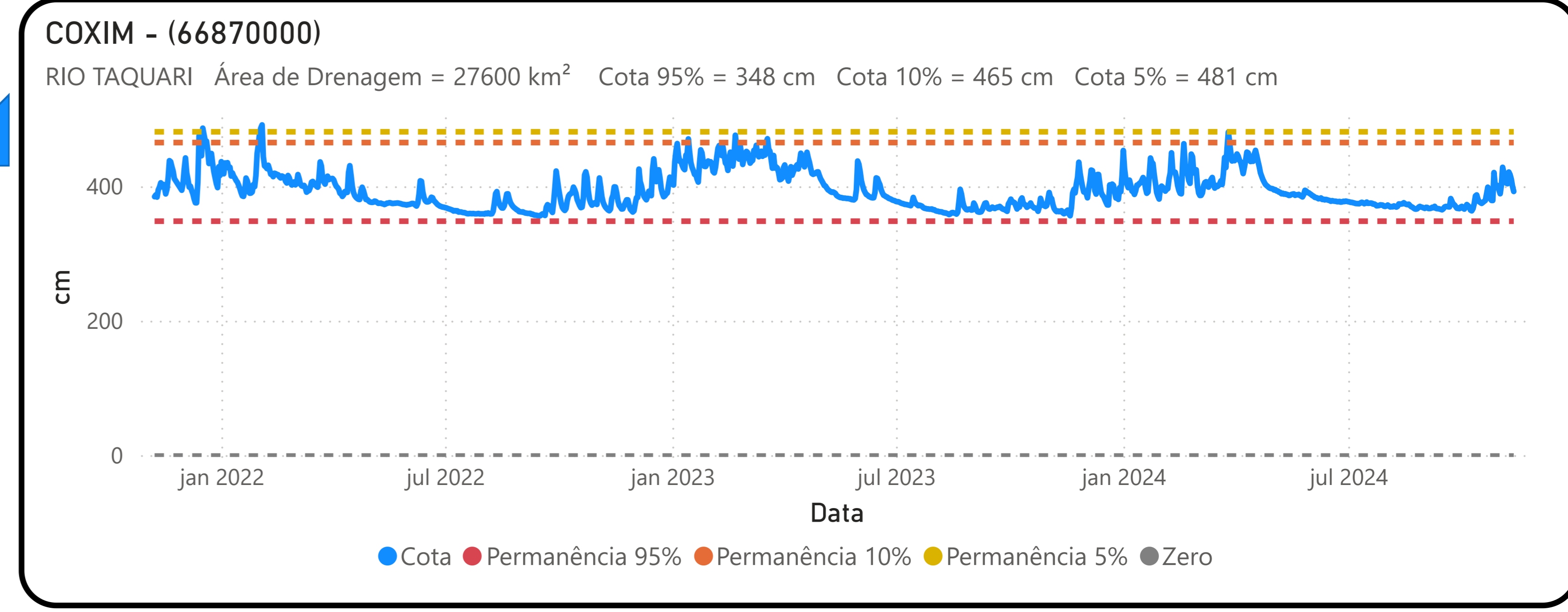
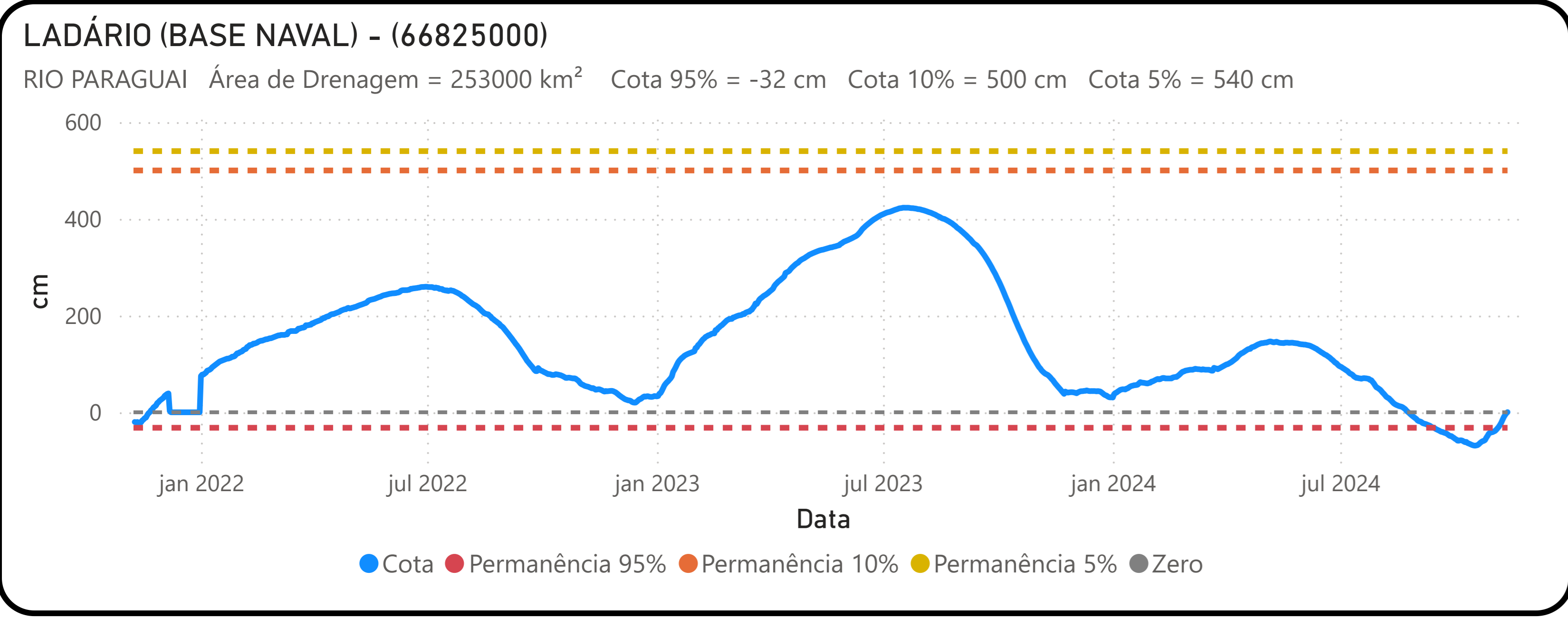
RIO CUIABÁ Área de Drenagem = 28900 km² Cota 95% = 140 cm Cota 10% = 597 cm Cota 5% = 629 cm



POUSADA TAIAMÃ (Ex-Porto Jofre) - (66710000)

RIO CUIABÁ Área de Drenagem = 95200 km² Cota 95% = 258 cm Cota 10% = 547 cm Cota 5% = 558 cm





Fonte: Hidrotelemetria/ANA e ONS