

BARRA DO BUGRES

(66010000) RIO PARAGUAI

Data	Nível (cm)	Referência	Limite (cm)	Diferença (cm)
07/11/2024	46	Estiagem	50	-4
08/11/2024	66	Estiagem	50	16
09/11/2024	73	Estiagem	50	23
10/11/2024	73	Estiagem	50	23
11/11/2024	72	Estiagem	50	22

UHE Manso

RIO MANSO

Data	Afluência (m³/s)	Defluência (m³/s)	Volume Útil (%)
06/11/2024	98,60	84,00	34,85
07/11/2024	105,94	84,00	34,92
08/11/2024	84,00	84,00	34,92
09/11/2024	84,00	84,00	34,92
10/11/2024	84,00	84,00	34,92

BARÃO DE MELGAÇO

(66280000) RIO CUIABÁ

Data	Nível (cm)	Referência	Limite (cm)	Diferença (cm)
07/11/2024	195	Estiagem	140	55
08/11/2024	201	Estiagem	140	61
09/11/2024	209	Estiagem	140	69
10/11/2024	220	Estiagem	140	80
11/11/2024	216	Estiagem	140	76

POUSADA TAIAMÃ (Ex-Porto Jofre)

(66710000) RIO CUIABÁ

Data	Nível (cm)	Referência	Limite (cm)	Diferença (cm)
07/11/2024	242	Estiagem	258	-16
08/11/2024	243	Estiagem	258	-15
09/11/2024	244	Estiagem	258	-14
10/11/2024	244	Estiagem	258	-14
11/11/2024	243	Estiagem	258	-15

COXIM

(66870000) RIO TAQUARI

Data	Nível (cm)	Referência	Limite (cm)	Diferença (cm)
07/11/2024	404	Estiagem	348	56
08/11/2024	421	Atenção	465	-44
09/11/2024	417	Atenção	465	-48
10/11/2024	411	Atenção	465	-54
11/11/2024	403	Estiagem	348	55

PALMEIRAS

(66941000) RIO AQUIDAUANA

Data	Nível (cm)	Referência	Limite (cm)	Diferença (cm)
07/11/2024	179	Estiagem	141	38
08/11/2024	183	Estiagem	141	42
09/11/2024	228	Estiagem	141	87
10/11/2024	249	Atenção	332	-83
11/11/2024	216	Estiagem	141	75

MIRANDA

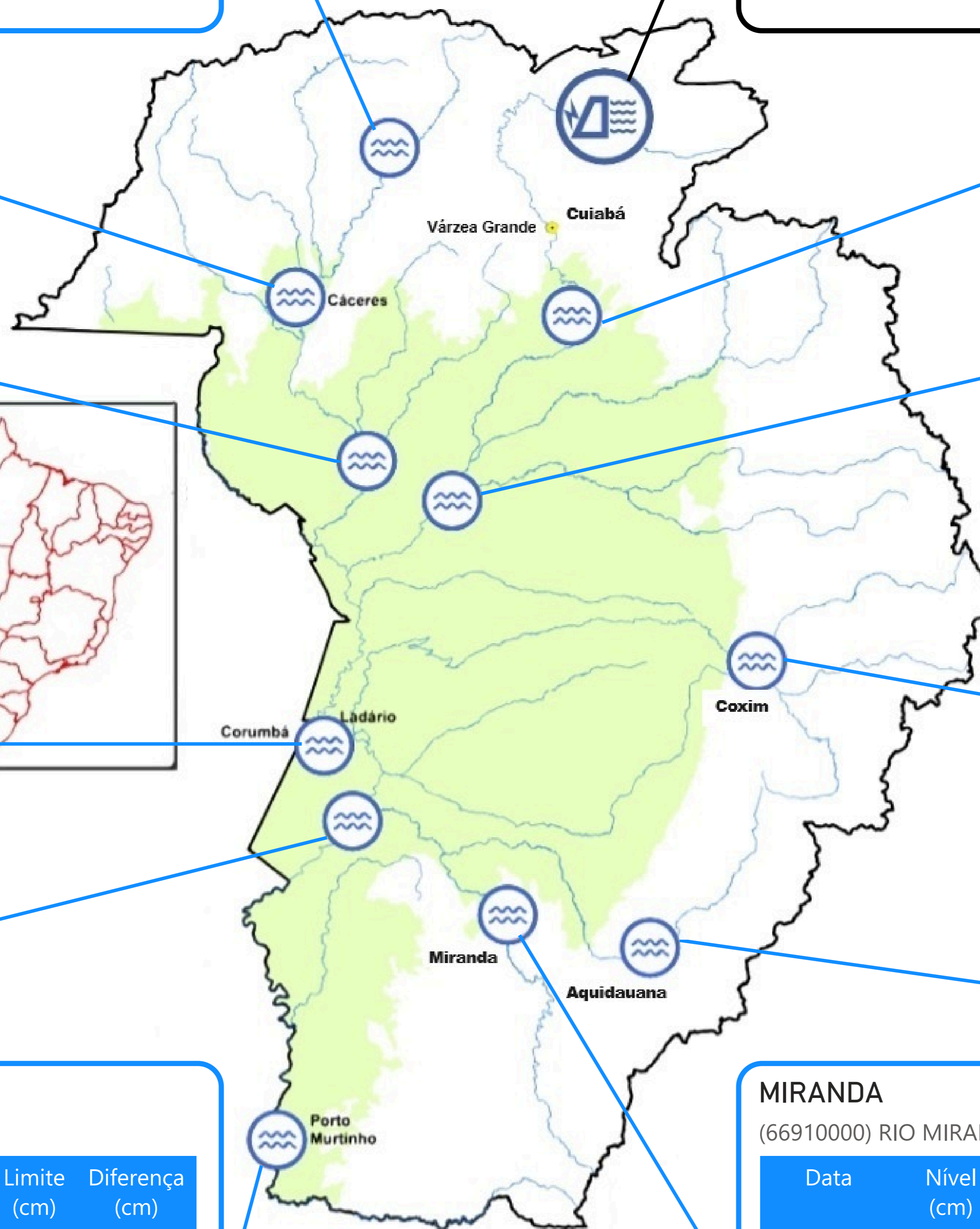
(66910000) RIO MIRANDA

Data	Nível (cm)	Referência	Limite (cm)	Diferença (cm)
07/11/2024	390	Atenção	586	-196
08/11/2024	415	Atenção	586	-171
09/11/2024	428	Atenção	586	-158
10/11/2024	436	Atenção	586	-150
11/11/2024	439	Atenção	586	-147

PORTO MURTINHO

(67100000) RIO PARAGUAI

Data	Nível (cm)	Referência	Limite (cm)	Diferença (cm)
07/11/2024	86	Estiagem	173	-87
08/11/2024	89	Estiagem	173	-84
09/11/2024	92	Estiagem	173	-81
10/11/2024	94	Estiagem	173	-79
11/11/2024	95	Estiagem	173	-78

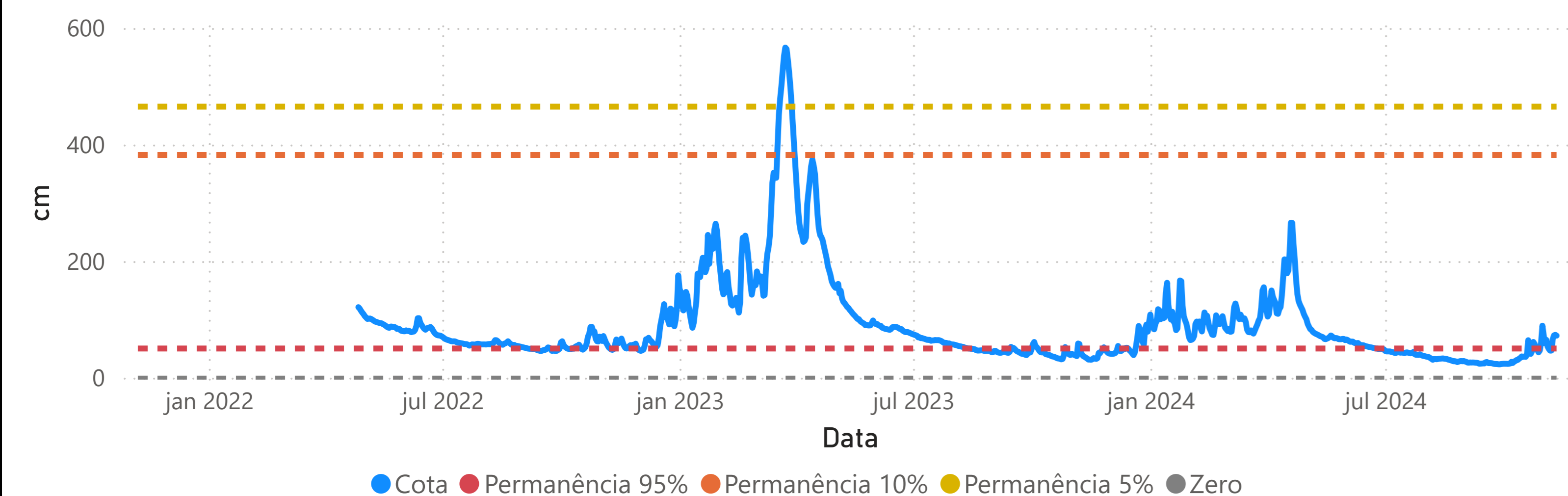


UHE Manso
Estação fluviométrica

Fonte: Hidrotelemetria/ANA e ONS

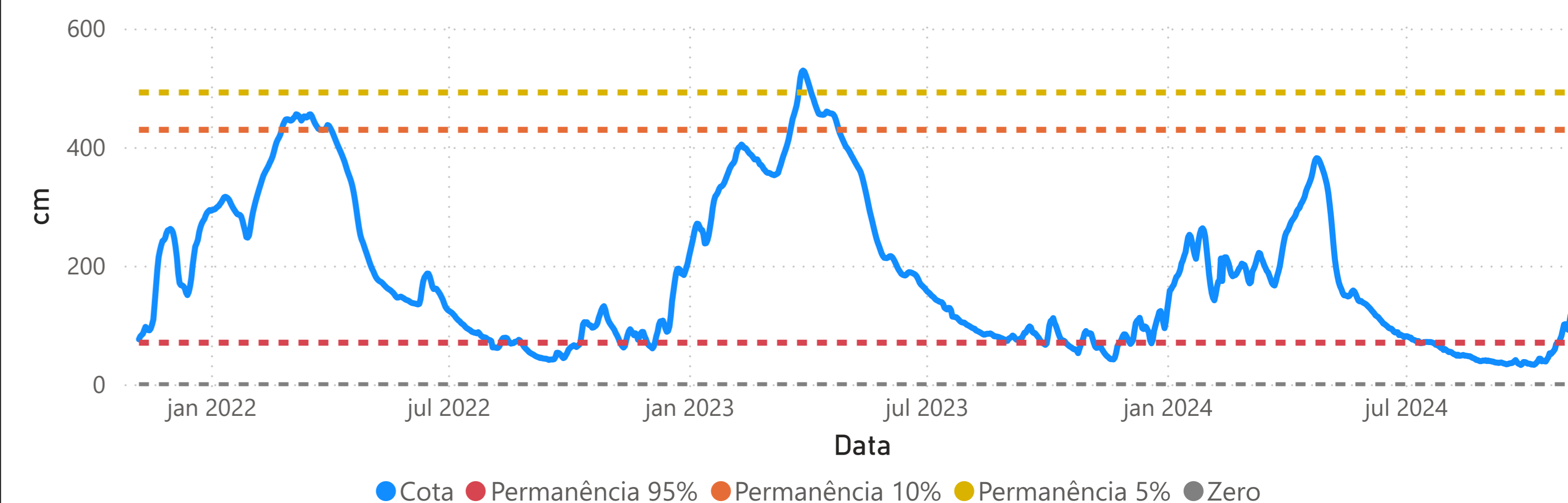
BARRA DO BUGRES - (66010000)

RIO PARAGUAI Área de Drenagem = 9250 km² Cota 95% = 50 cm Cota 10% = 382 cm Cota 5% = 465 cm



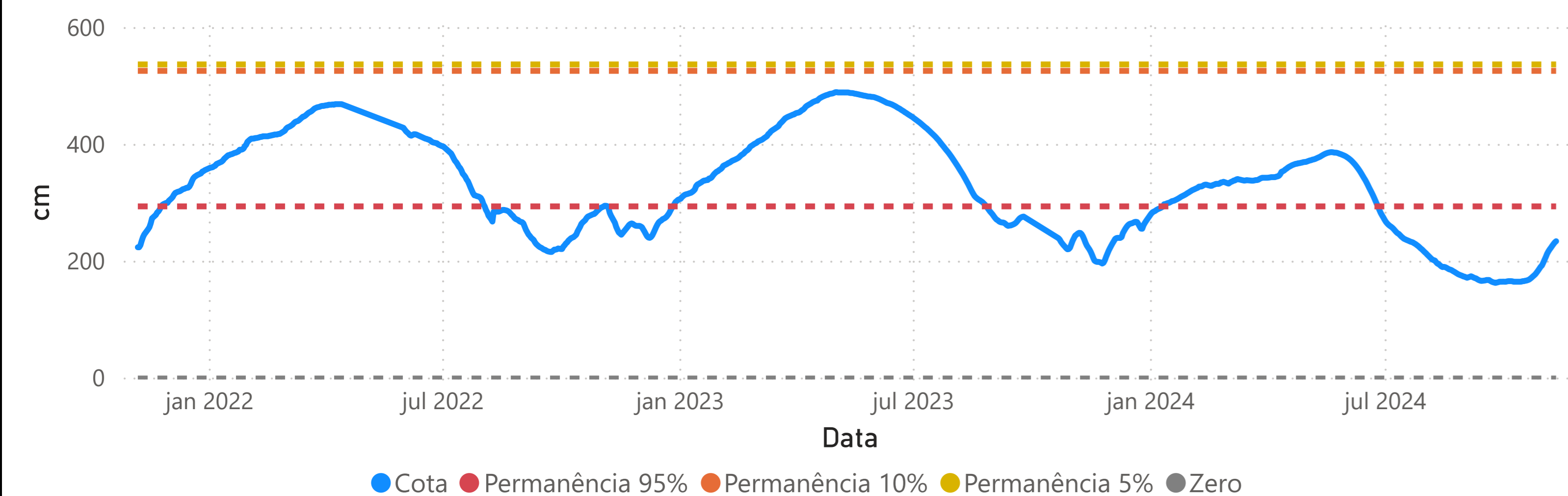
CÁCERES (DNPVN) - (66070004)

RIO PARAGUAI Área de Drenagem = 32400 km² Cota 95% = 70 cm Cota 10% = 429 cm Cota 5% = 492 cm

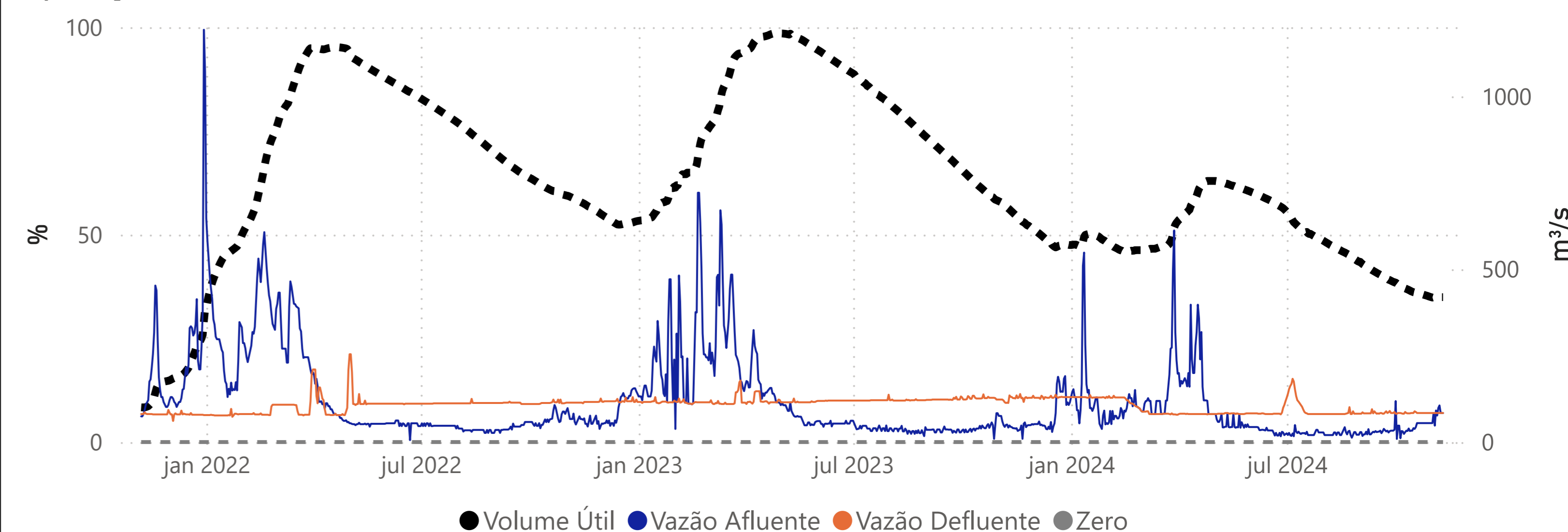


PORTO CONCEIÇÃO - (66120000)

RIO PARAGUAI Área de Drenagem = 64000 km² Cota 95% = 293 cm Cota 10% = 525 cm Cota 5% = 536 cm

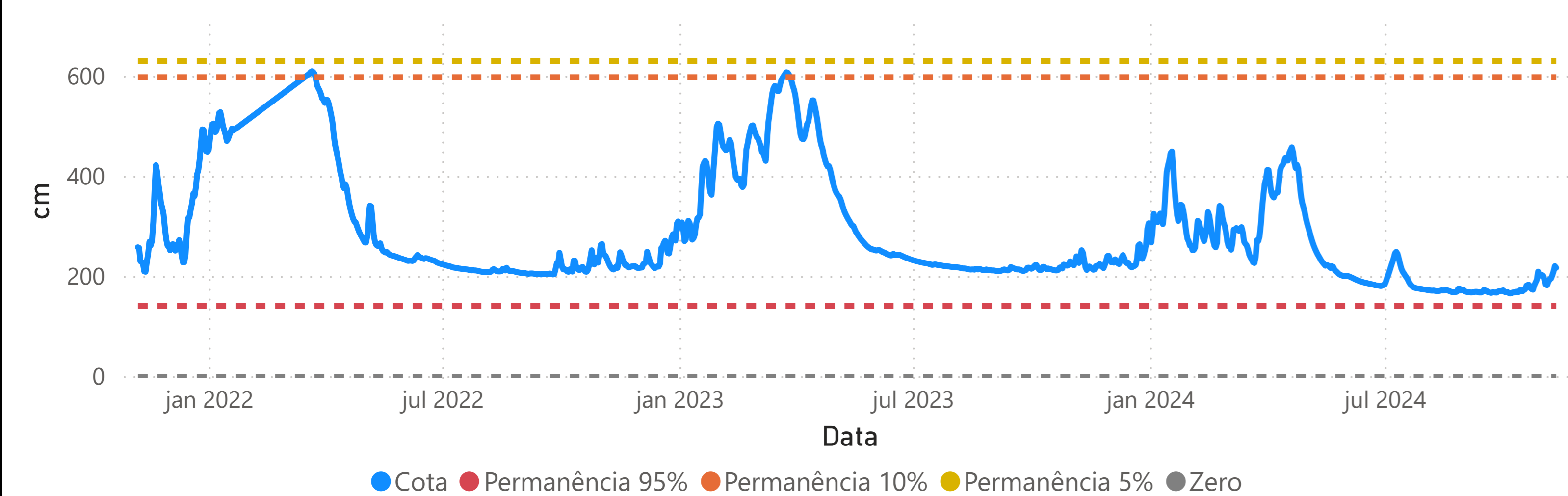


Operação da UHE Manso



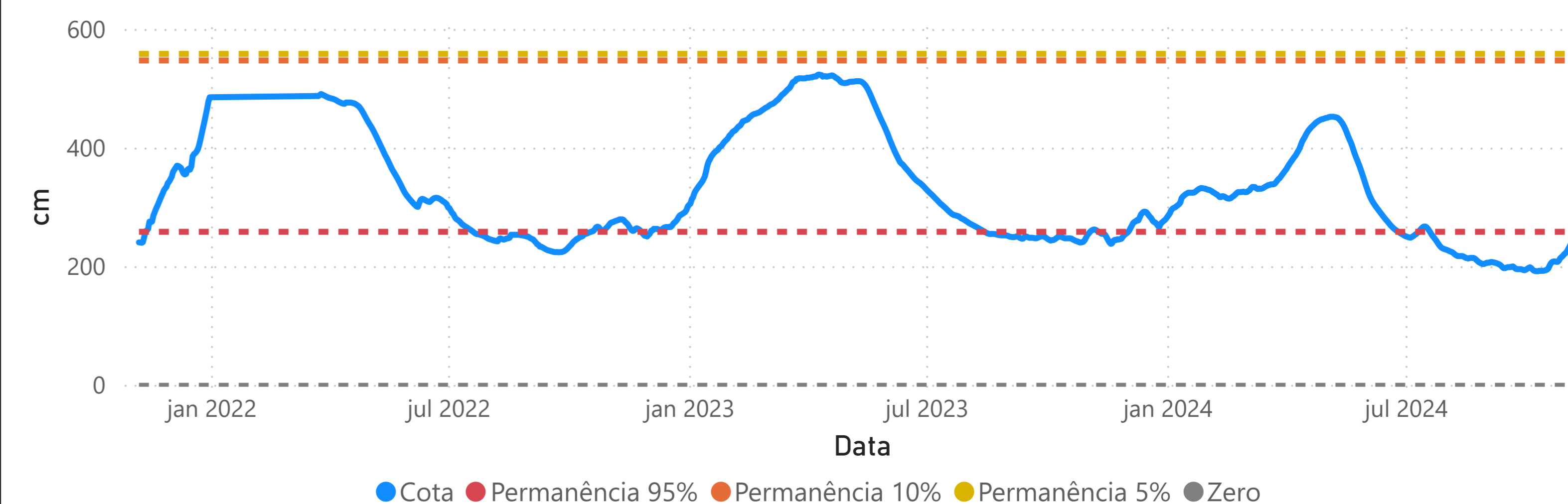
BARÃO DE MELGAÇO - (66280000)

RIO CUIABÁ Área de Drenagem = 28900 km² Cota 95% = 140 cm Cota 10% = 597 cm Cota 5% = 629 cm



POUSADA TAIAMÃ (Ex-Porto Jofre) - (66710000)

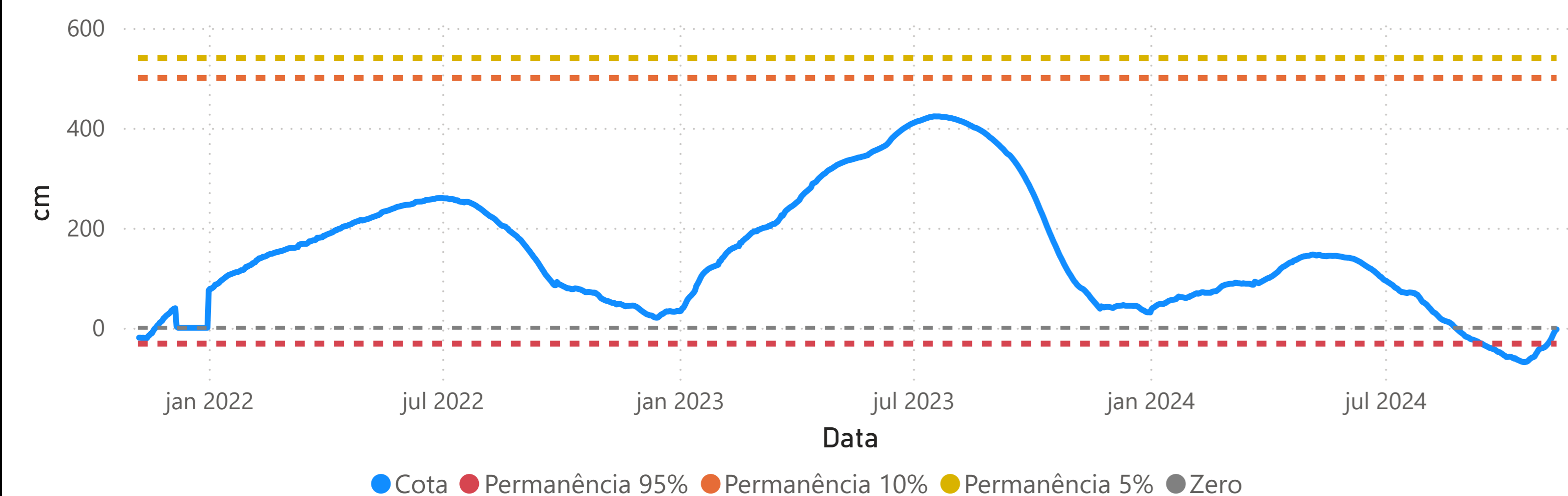
RIO CUIABÁ Área de Drenagem = 95200 km² Cota 95% = 258 cm Cota 10% = 547 cm Cota 5% = 558 cm



Fonte: Hidrotelemetria/ANA e ONS

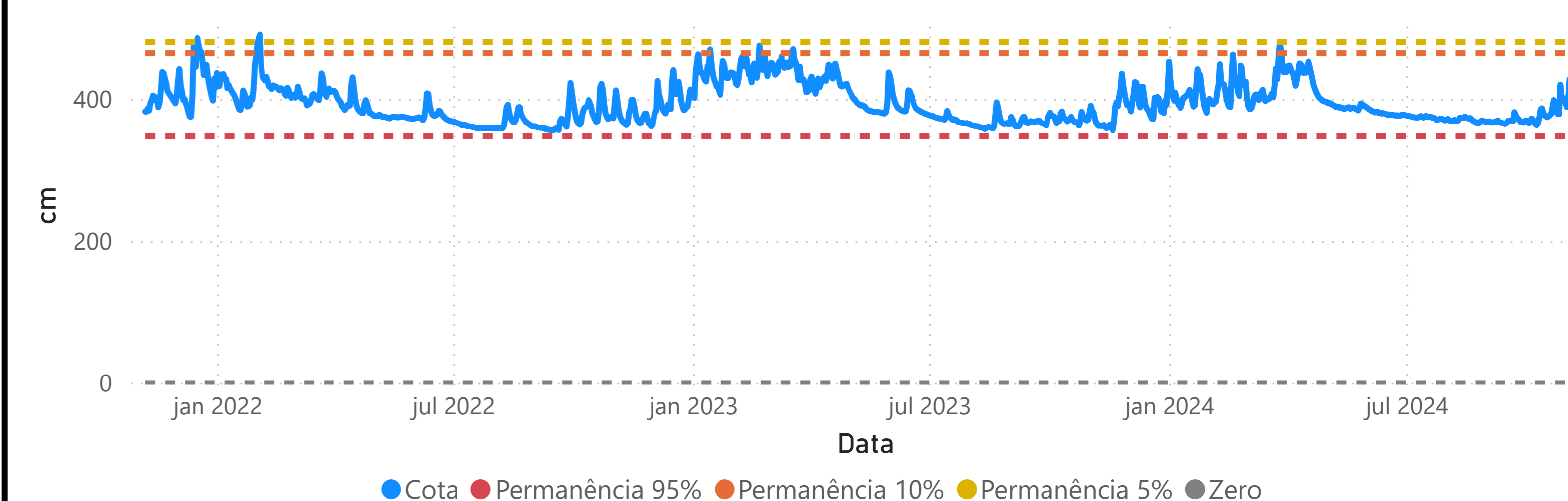
LADÁRIO (BASE NAVAL) - (66825000)

RIO PARAGUAI Área de Drenagem = 253000 km² Cota 95% = -32 cm Cota 10% = 500 cm Cota 5% = 540 cm



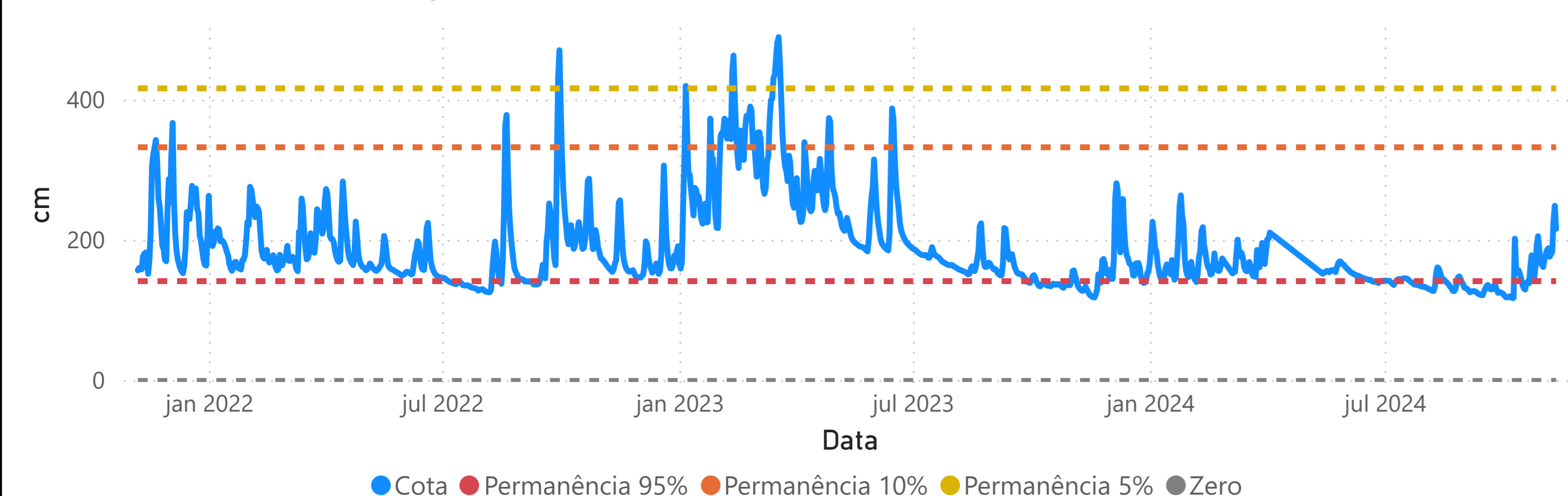
COXIM - (66870000)

RIO TAQUARI Área de Drenagem = 27600 km² Cota 95% = 348 cm Cota 10% = 465 cm Cota 5% = 481 cm



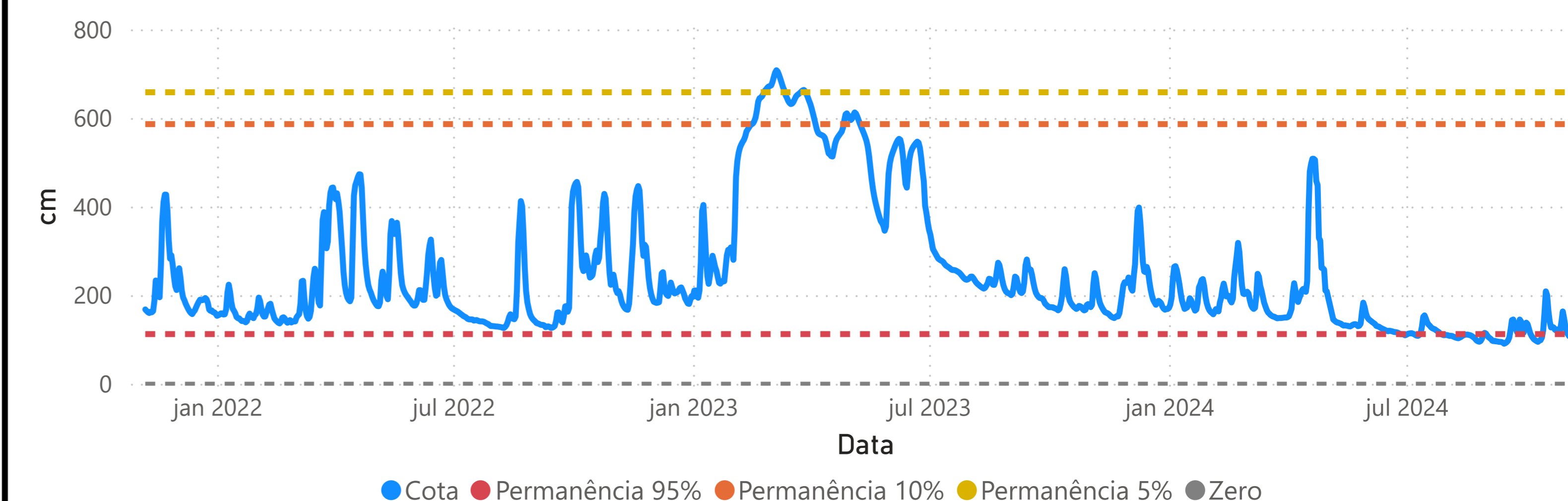
PALMEIRAS - (66941000)

RIO AQUIDAUANA Área de Drenagem = 10900 km² Cota 95% = 141 cm Cota 10% = 332 cm Cota 5% = 416 cm



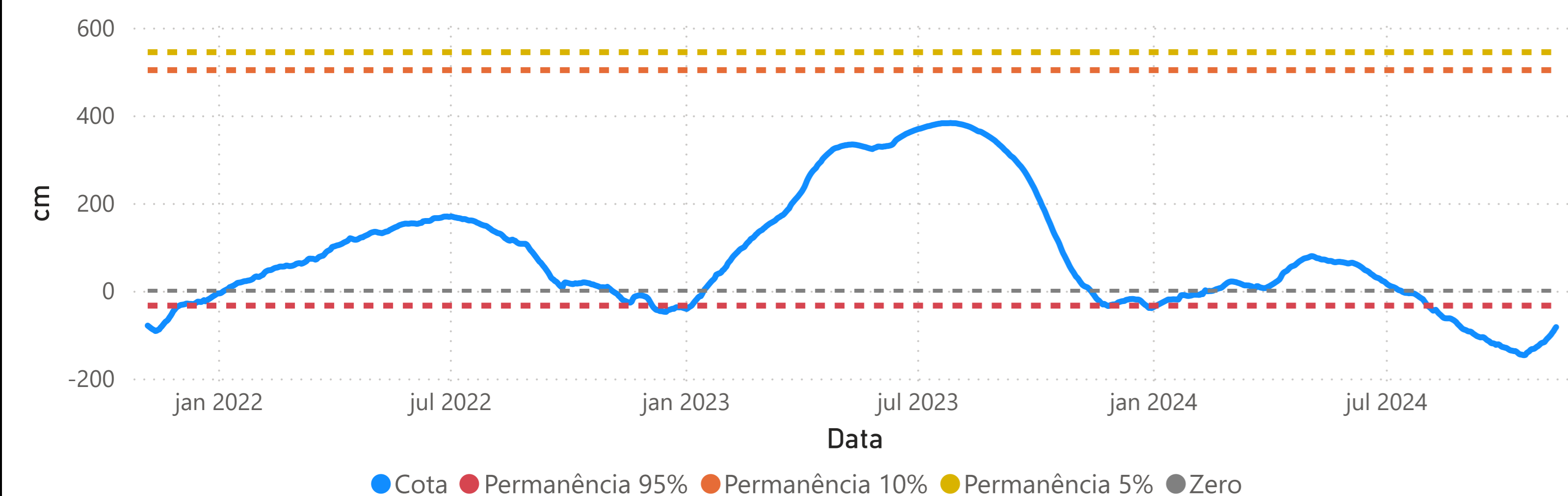
MIRANDA - (66910000)

RIO MIRANDA Área de Drenagem = 15000 km² Cota 95% = 112 cm Cota 10% = 586 cm Cota 5% = 658 cm



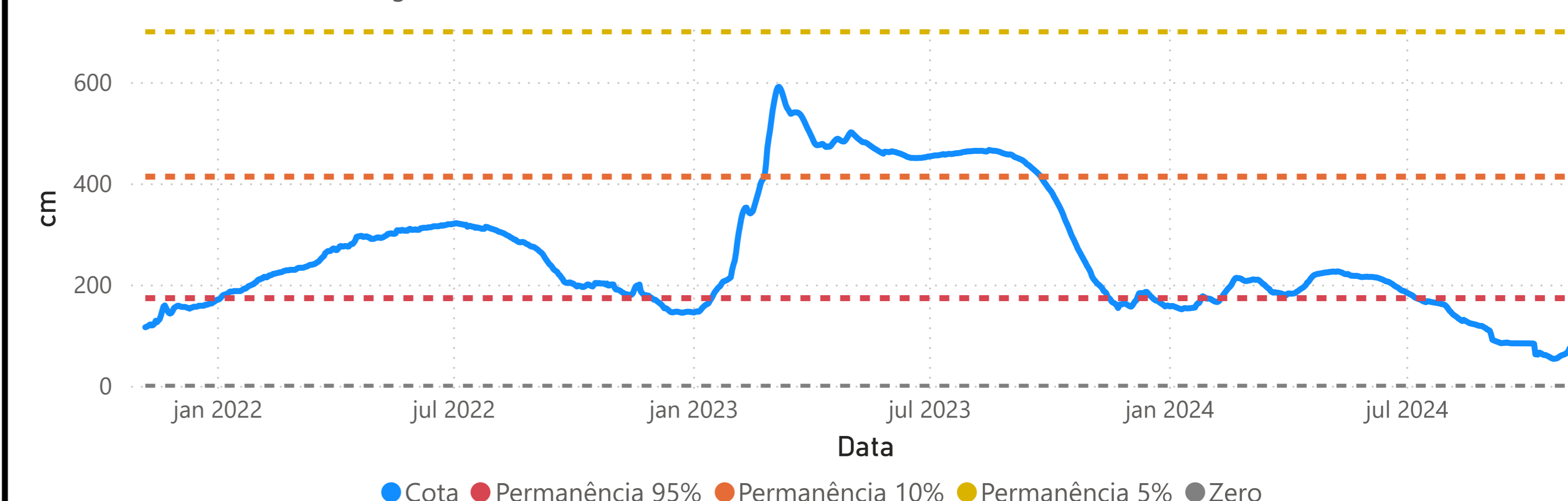
PORTO ESPERANÇA - (66960008)

RIO PARAGUAI Área de Drenagem = 371000 km² Cota 95% = -34 cm Cota 10% = 503 cm Cota 5% = 544 cm



PORTO MURTINHO - (67100000)

RIO PARAGUAI Área de Drenagem = 576000 km² Cota 95% = 173 cm Cota 10% = 413 cm Cota 5% = 700 cm



Fonte: Hidrotelemetria/ANA e ONS