

BARRA DO BUGRES

(66010000) RIO PARAGUAI

Data	Nível (cm)	Referência	Limite (cm)	Diferença (cm)
03/11/2024	65	Estiagem	50	15
04/11/2024	53	Estiagem	50	3
05/11/2024	50	Estiagem	50	
06/11/2024	46	Estiagem	50	-4
07/11/2024	45	Estiagem	50	-5

UHE Manso

RIO MANSO

Data	Afluência (m³/s)	Defluência (m³/s)	Volume Útil (%)
02/11/2024	62,11	84,00	34,77
03/11/2024	62,12	84,00	34,70
04/11/2024	62,12	84,00	34,64
05/11/2024	69,42	84,00	34,60
06/11/2024	84,00	84,00	34,60

BARÃO DE MELGAÇO

(66280000) RIO CUIABÁ

Data	Nível (cm)	Referência	Limite (cm)	Diferença (cm)
03/11/2024	183	Estiagem	140	43
04/11/2024	182	Estiagem	140	42
05/11/2024	185	Estiagem	140	45
06/11/2024	193	Estiagem	140	53
07/11/2024	193	Estiagem	140	53

POUSADA TAIAMÃ (Ex-Porto Jofre)

(66710000) RIO CUIABÁ

Data	Nível (cm)	Referência	Limite (cm)	Diferença (cm)
03/11/2024	232	Estiagem	258	-26
04/11/2024	237	Estiagem	258	-21
05/11/2024	240	Estiagem	258	-18
06/11/2024	242	Estiagem	258	-16
07/11/2024	242	Estiagem	258	-16

COXIM

(66870000) RIO TAQUARI

Data	Nível (cm)	Referência	Limite (cm)	Diferença (cm)
03/11/2024	428	Atenção	465	-37
04/11/2024	420	Atenção	465	-45
05/11/2024	411	Atenção	465	-54
06/11/2024	405	Estiagem	348	57
07/11/2024	398	Estiagem	348	50

PALMEIRAS

(66941000) RIO AQUIDAUANA

Data	Nível (cm)	Referência	Limite (cm)	Diferença (cm)
03/11/2024	179	Estiagem	141	38
04/11/2024	186	Estiagem	141	45
05/11/2024	190	Estiagem	141	49
06/11/2024	175	Estiagem	141	34
07/11/2024	178	Estiagem	141	37

MIRANDA

(66910000) RIO MIRANDA

Data	Nível (cm)	Referência	Limite (cm)	Diferença (cm)
03/11/2024	107	Estiagem	112	-5
04/11/2024	113	Estiagem	112	1
05/11/2024	130	Estiagem	112	18
06/11/2024	338	Estiagem	112	226
07/11/2024	379	Atenção	586	-207

PORTO MURTINHO

(67100000) RIO PARAGUAI

Data	Nível (cm)	Referência	Limite (cm)	Diferença (cm)
03/11/2024	73	Estiagem	173	-100
04/11/2024	76	Estiagem	173	-97
05/11/2024	78	Estiagem	173	-95
06/11/2024	84	Estiagem	173	-89
07/11/2024	85	Estiagem	173	-88

CÁCERES (DNPVN)

(66070004) RIO PARAGUAI

Data	Nível (cm)	Referência	Limite (cm)	Diferença (cm)
03/11/2024	103	Estiagem	70	33
04/11/2024	117	Estiagem	70	47
05/11/2024	119	Estiagem	70	49
06/11/2024	122	Estiagem	70	52
07/11/2024	122	Estiagem	70	52

PORTO CONCEIÇÃO

(66120000) RIO PARAGUAI

Data	Nível (cm)	Referência	Limite (cm)	Diferença (cm)
03/11/2024	206	Estiagem	293	-87
04/11/2024	212	Estiagem	293	-81
05/11/2024	215	Estiagem	293	-78
06/11/2024	220	Estiagem	293	-73
07/11/2024	222	Estiagem	293	-71

LADÁRIO (BASE NAVAL)

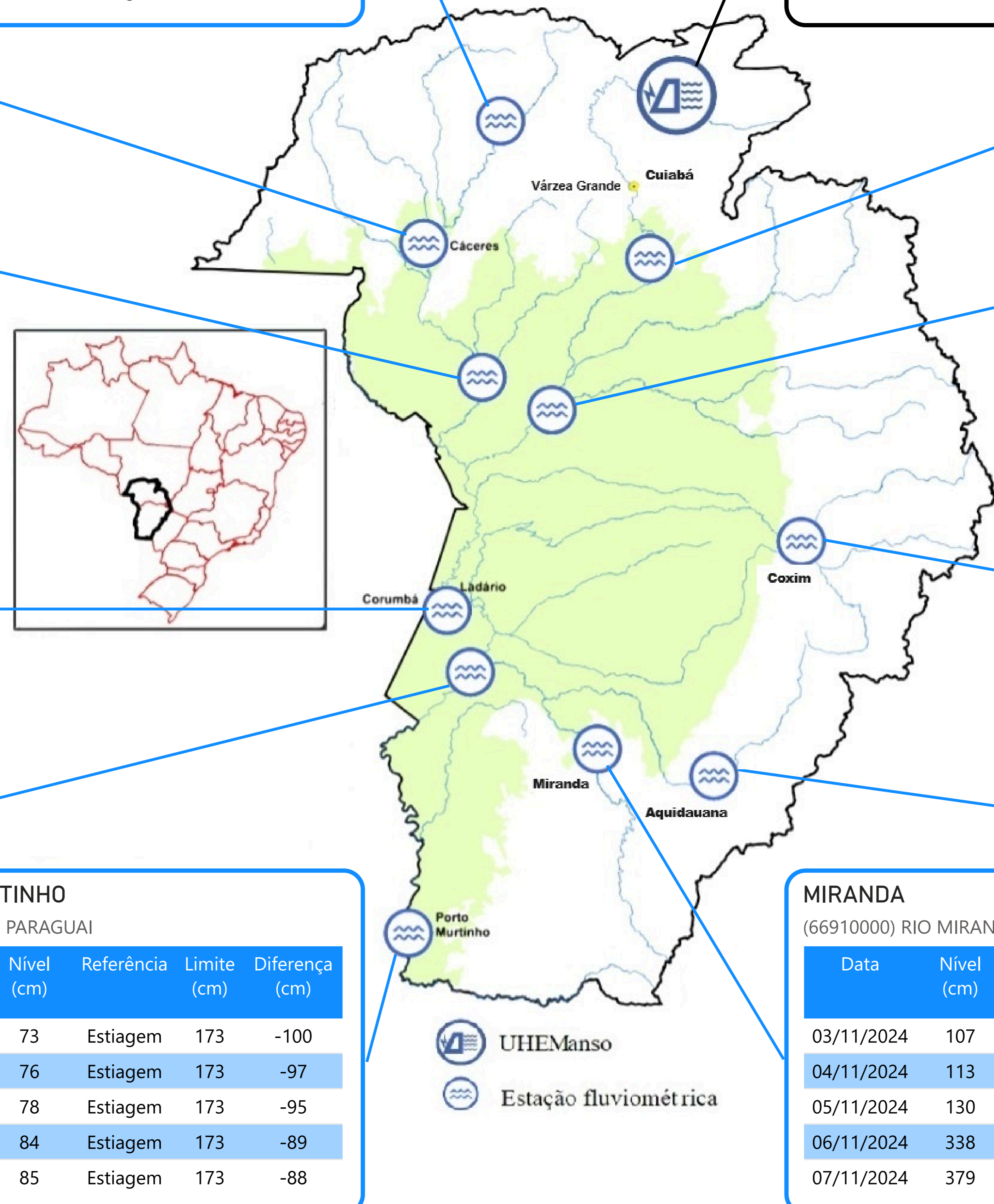
(66825000) RIO PARAGUAI

Data	Nível (cm)	Referência	Limite (cm)	Diferença (cm)
03/11/2024	-36	Estiagem	-32	-4
04/11/2024	-33	Estiagem	-32	-1
05/11/2024	-31	Estiagem	-32	1
06/11/2024	-25	Estiagem	-32	7
07/11/2024	-23	Estiagem	-32	9

PORTO ESPERANÇA

(66960008) RIO PARAGUAI

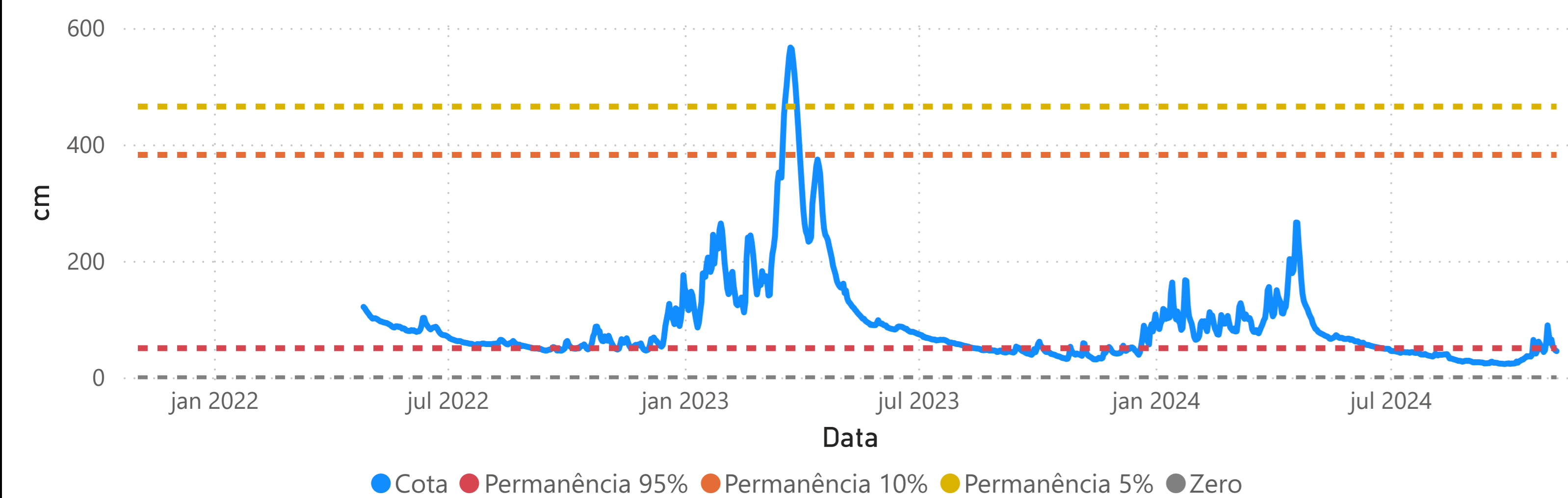
Data	Nível (cm)	Referência	Limite (cm)	Diferença (cm)
03/11/2024	-113	Estiagem	-34	-79
04/11/2024	-109	Estiagem	-34	-75
05/11/2024	-107	Estiagem	-34	-73
06/11/2024	-103	Estiagem	-34	-69
07/11/2024	-102	Estiagem	-34	-68



Fonte: Hidrotelemetria/ANA e ONS

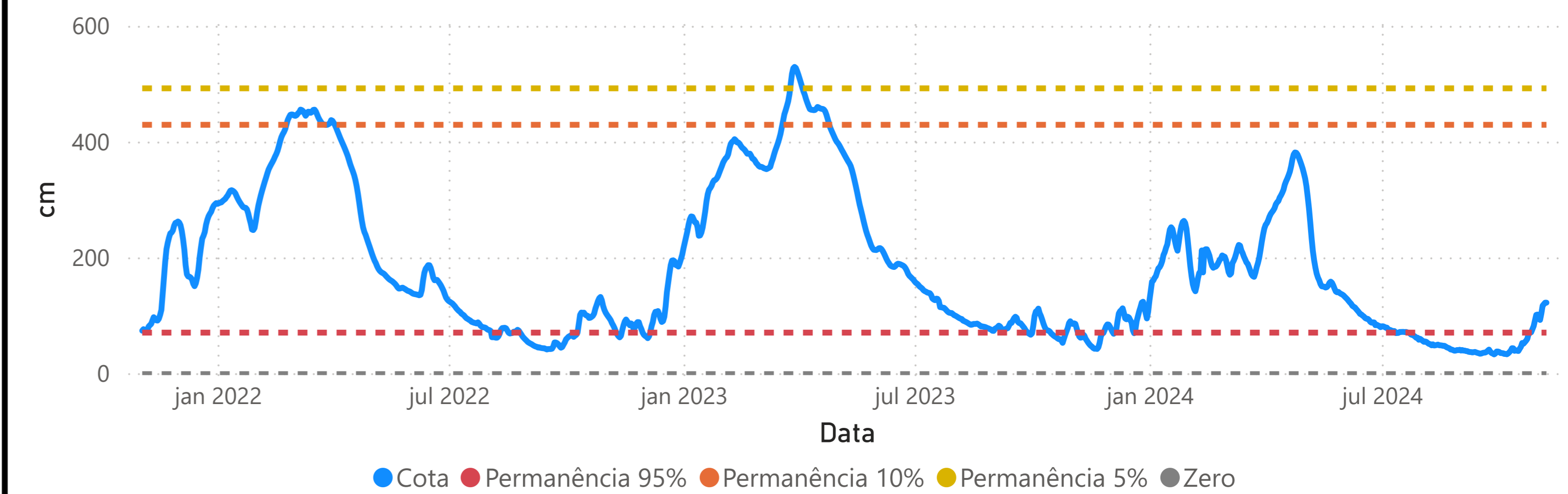
BARRA DO BUGRES - (66010000)

RIO PARAGUAI Área de Drenagem = 9250 km² Cota 95% = 50 cm Cota 10% = 382 cm Cota 5% = 465 cm



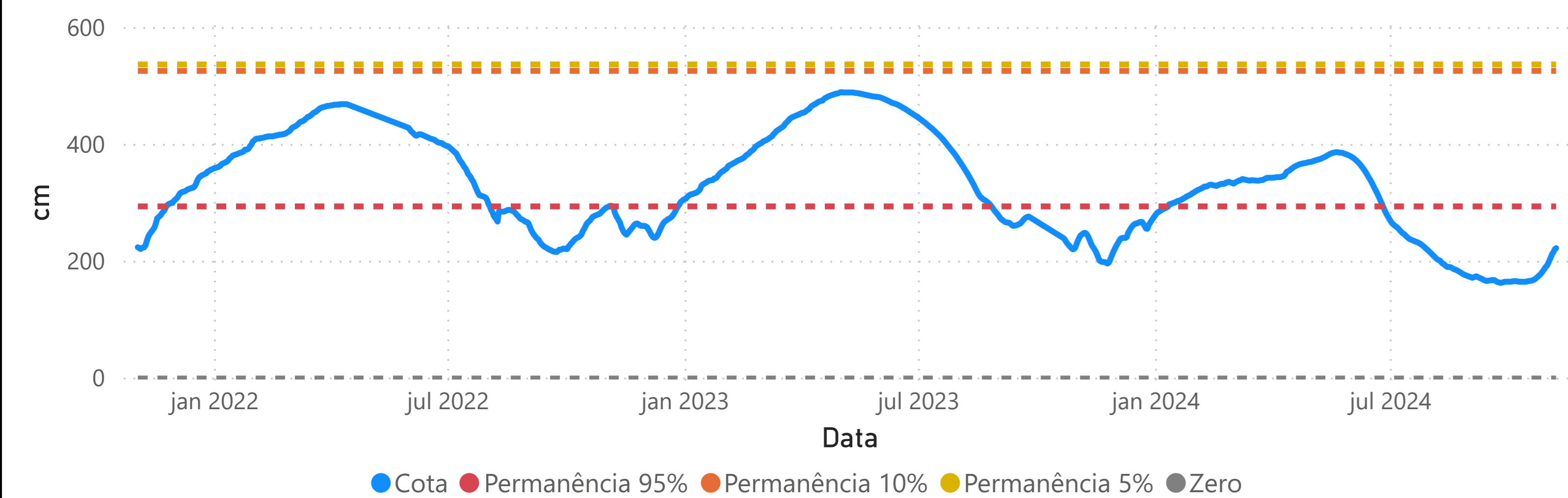
CÁCERES (DNPVN) - (66070004)

RIO PARAGUAI Área de Drenagem = 32400 km² Cota 95% = 70 cm Cota 10% = 429 cm Cota 5% = 492 cm

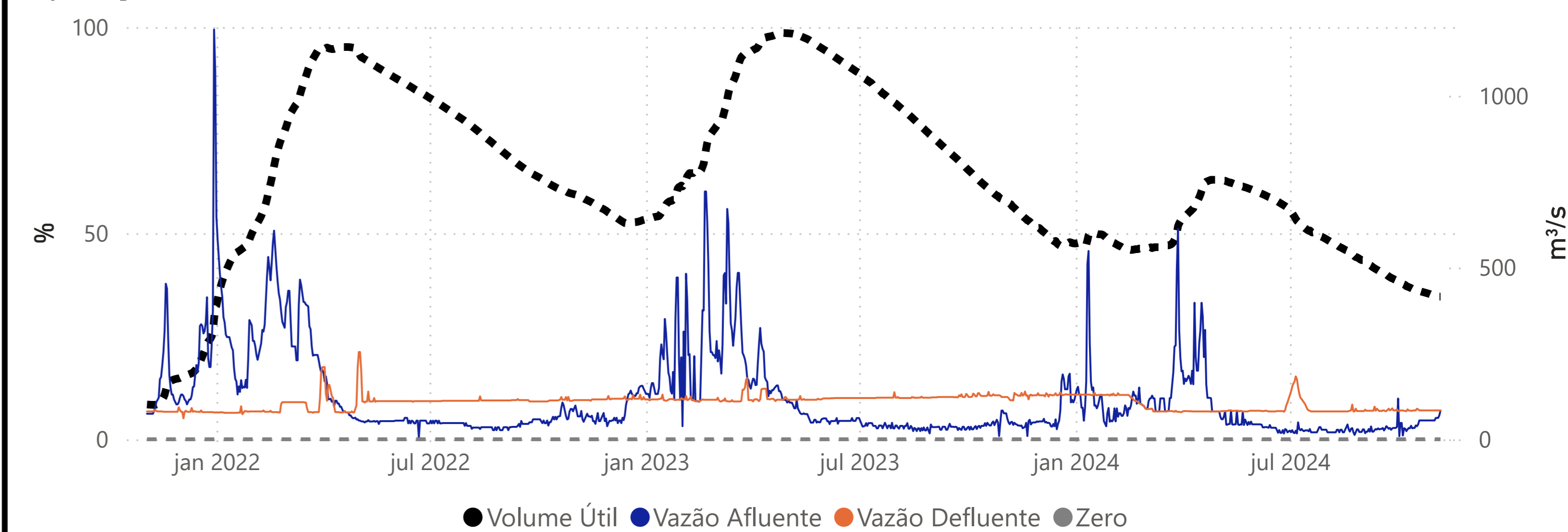


PORTO CONCEIÇÃO - (66120000)

RIO PARAGUAI Área de Drenagem = 64000 km² Cota 95% = 293 cm Cota 10% = 525 cm Cota 5% = 536 cm

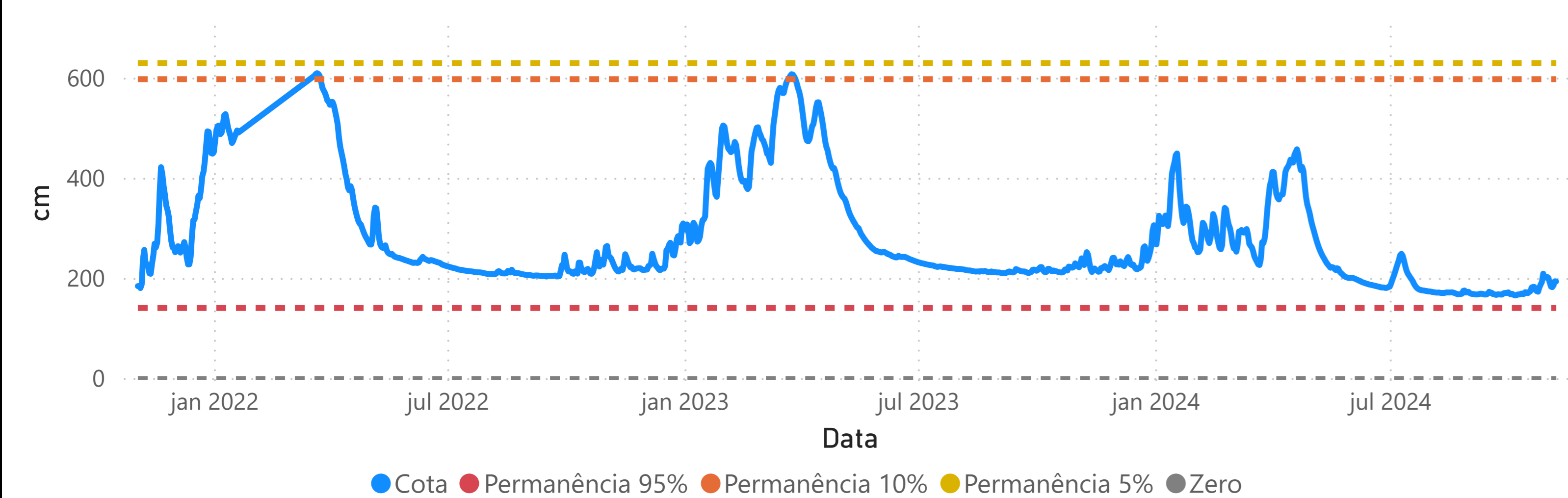


Operação da UHE Manso



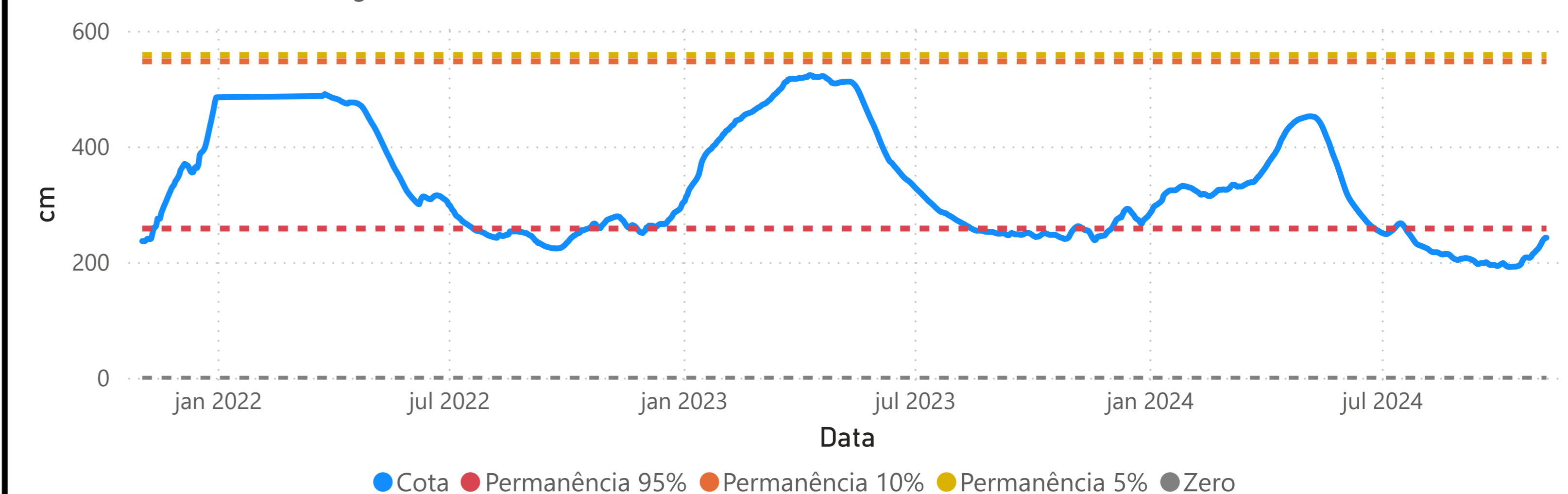
BARÃO DE MELGAÇO - (66280000)

RIO CUIABÁ Área de Drenagem = 28900 km² Cota 95% = 140 cm Cota 10% = 597 cm Cota 5% = 629 cm



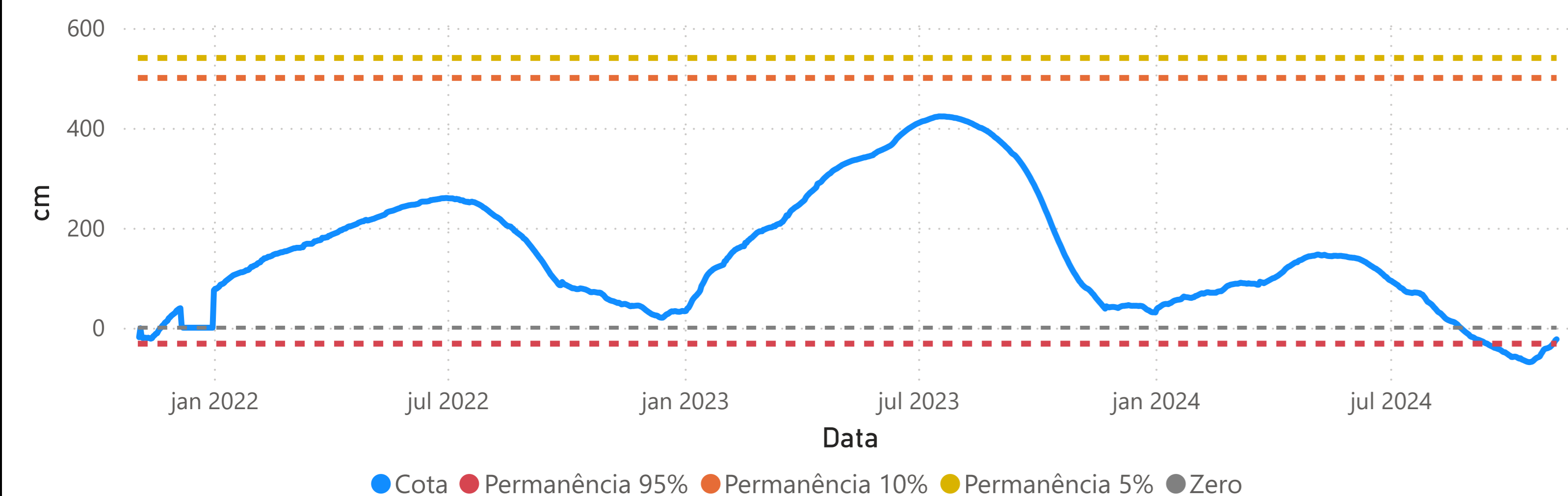
POUSADA TAIAMÃ (Ex-Porto Jofre) - (66710000)

RIO CUIABÁ Área de Drenagem = 95200 km² Cota 95% = 258 cm Cota 10% = 547 cm Cota 5% = 558 cm



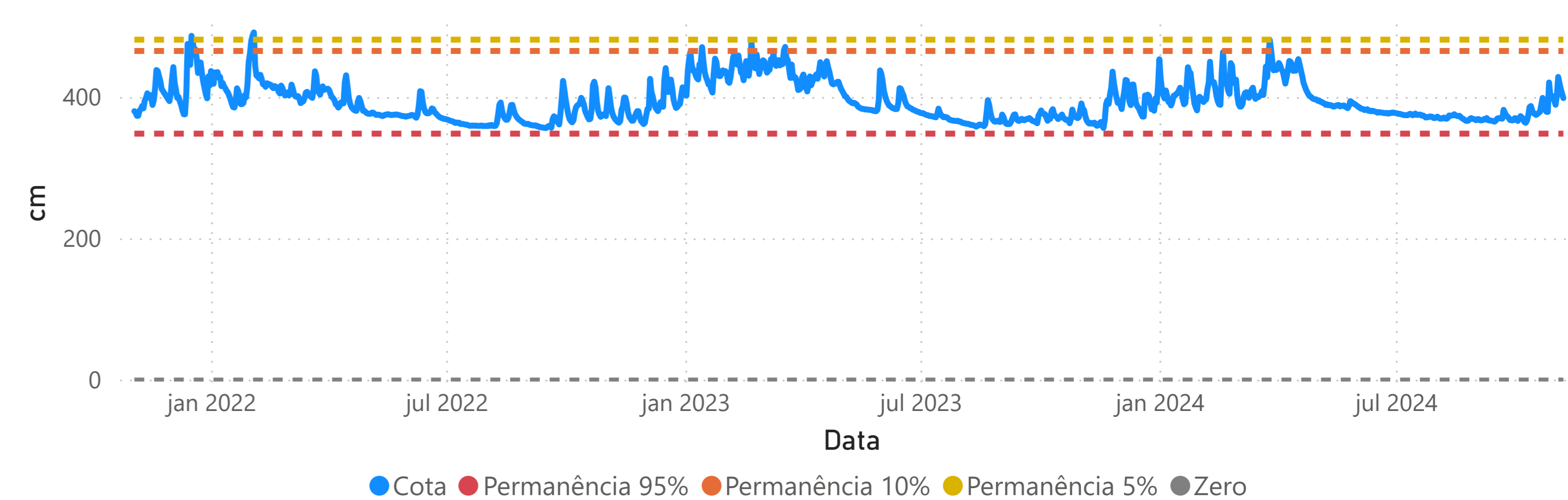
LADÁRIO (BASE NAVAL) - (66825000)

RIO PARAGUAI Área de Drenagem = 253000 km² Cota 95% = -32 cm Cota 10% = 500 cm Cota 5% = 540 cm



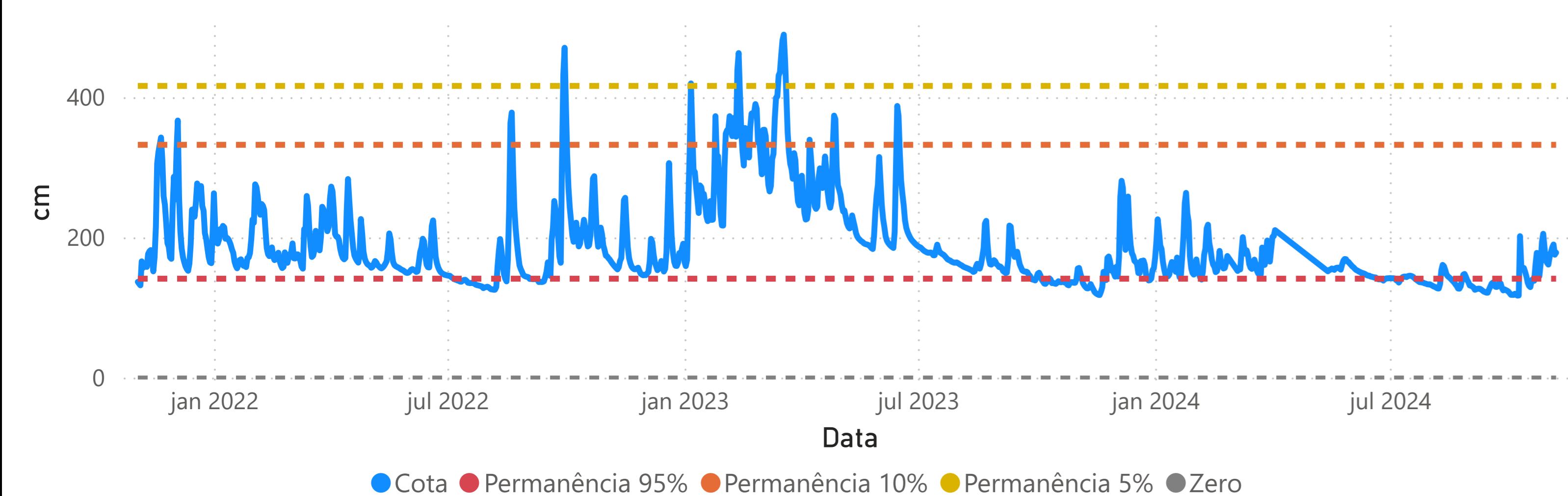
COXIM - (66870000)

RIO TAQUARI Área de Drenagem = 27600 km² Cota 95% = 348 cm Cota 10% = 465 cm Cota 5% = 481 cm



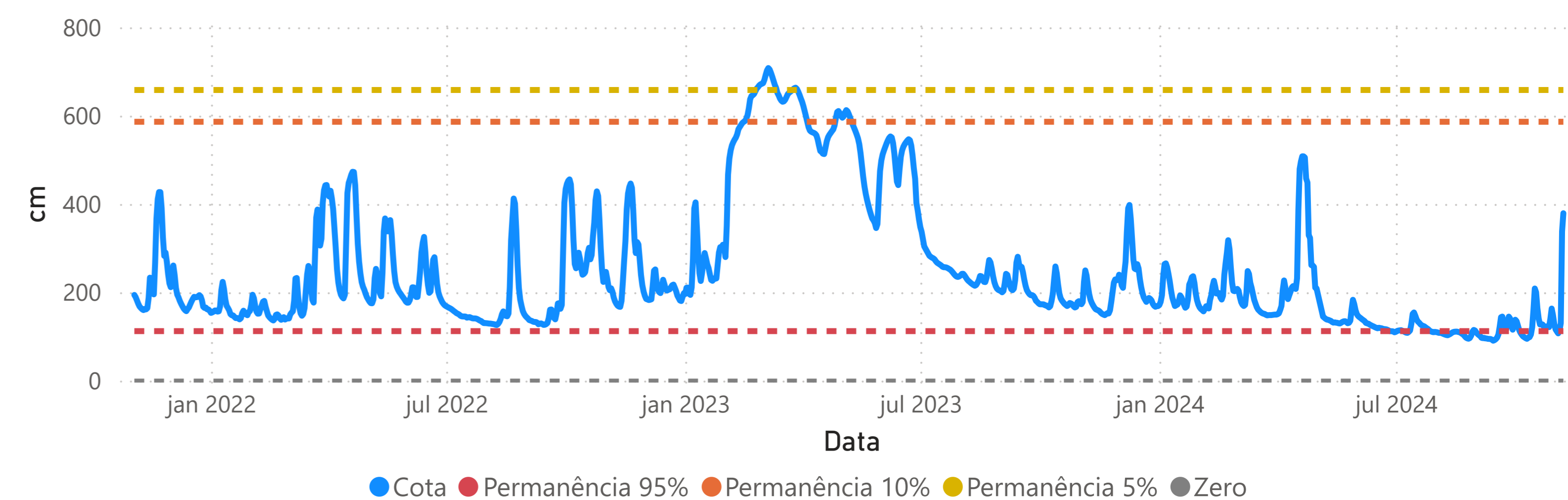
PALMEIRAS - (66941000)

RIO AQUIDAUANA Área de Drenagem = 10900 km² Cota 95% = 141 cm Cota 10% = 332 cm Cota 5% = 416 cm



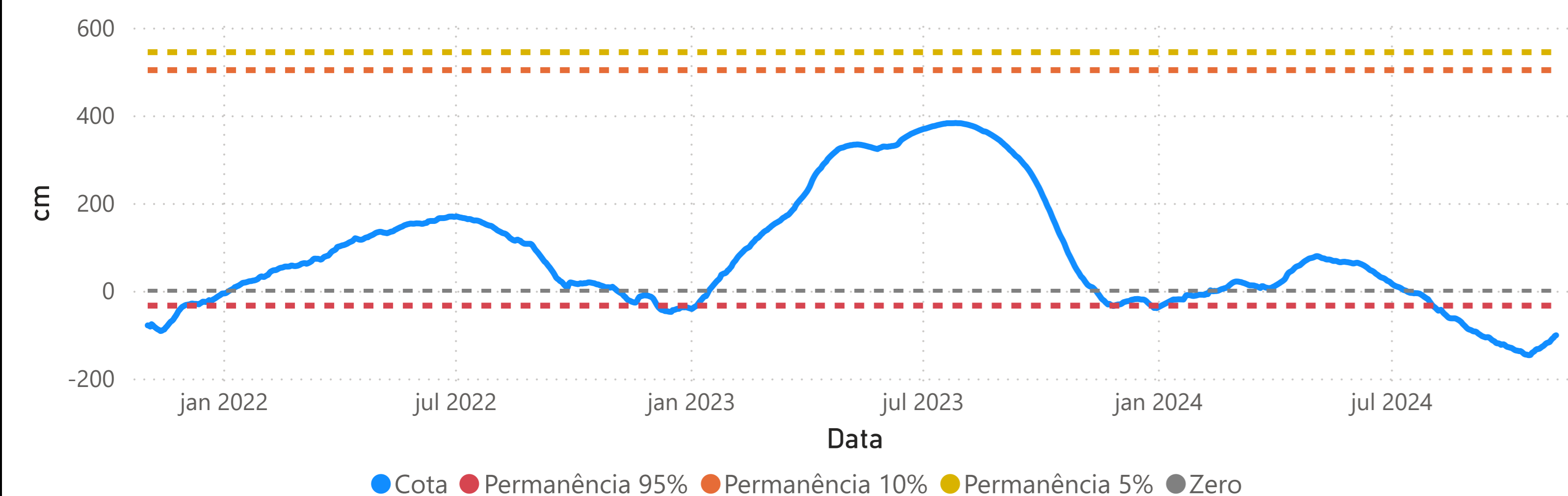
MIRANDA - (66910000)

RIO MIRANDA Área de Drenagem = 15000 km² Cota 95% = 112 cm Cota 10% = 586 cm Cota 5% = 658 cm



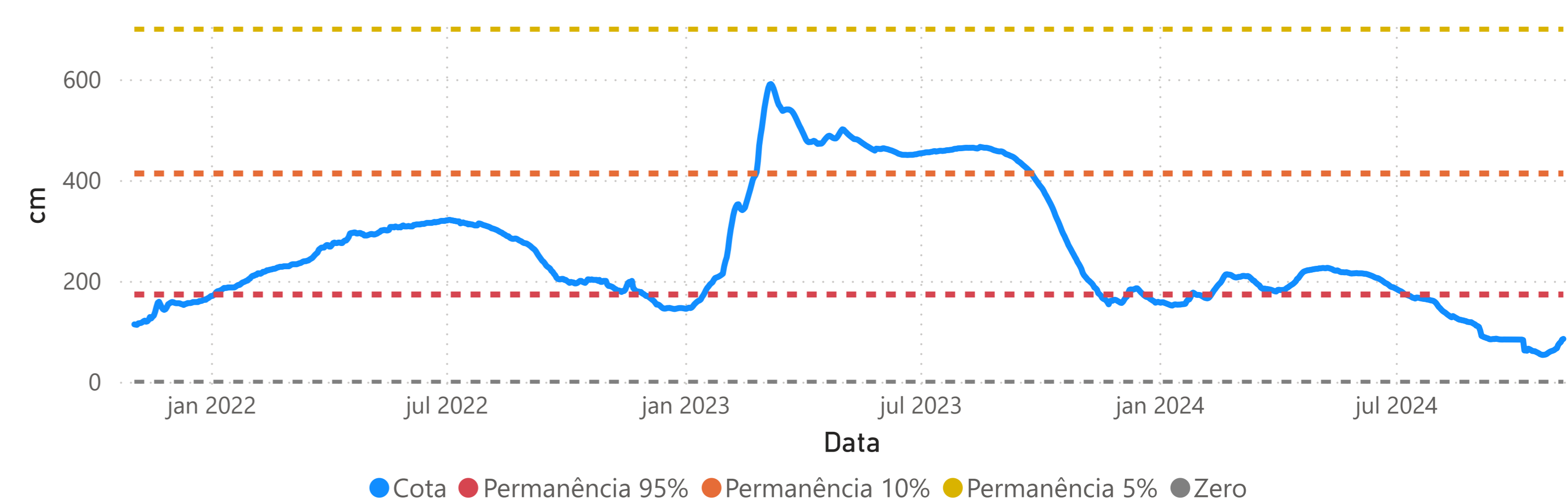
PORTO ESPERANÇA - (66960008)

RIO PARAGUAI Área de Drenagem = 371000 km² Cota 95% = -34 cm Cota 10% = 503 cm Cota 5% = 544 cm



PORTO MURTINHO - (67100000)

RIO PARAGUAI Área de Drenagem = 576000 km² Cota 95% = 173 cm Cota 10% = 413 cm Cota 5% = 700 cm



Fonte: Hidrotelemetria/ANA e ONS