

**CÁCERES (DNPVN)**  
(66070004) RIO PARAGUAI

Data	Nível (cm)	Referência	Limite (cm)	Diferença (cm)
01/11/2024	95	Estiagem	70	25
02/11/2024	92	Estiagem	70	22
03/11/2024	103	Estiagem	70	33
04/11/2024	117	Estiagem	70	47
05/11/2024	118	Estiagem	70	48

**BARRA DO BUGRES**  
(66010000) RIO PARAGUAI

Data	Nível (cm)	Referência	Limite (cm)	Diferença (cm)
01/11/2024	73	Estiagem	50	23
02/11/2024	59	Estiagem	50	9
03/11/2024	65	Estiagem	50	15
04/11/2024	53	Estiagem	50	3
05/11/2024	50	Estiagem	50	

**UHE Manso**  
RIO MANSO

Data	Afluência (m³/s)	Defluência (m³/s)	Volume Útil (%)
31/10/2024	62,10	84,00	34,98
01/11/2024	62,12	84,00	34,92
02/11/2024	62,06	84,00	34,85
03/11/2024	69,37	84,00	34,81
04/11/2024	11,08	84,00	34,60

**BARÃO DE MELGAÇO**  
(66280000) RIO CUIABÁ

Data	Nível (cm)	Referência	Limite (cm)	Diferença (cm)
01/11/2024	200	Estiagem	140	60
02/11/2024	191	Estiagem	140	51
03/11/2024	183	Estiagem	140	43
04/11/2024	182	Estiagem	140	42
05/11/2024	185	Estiagem	140	45

**PORTO CONCEIÇÃO**  
(66120000) RIO PARAGUAI

Data	Nível (cm)	Referência	Limite (cm)	Diferença (cm)
01/11/2024	196	Estiagem	293	-97
02/11/2024	201	Estiagem	293	-92
03/11/2024	206	Estiagem	293	-87
04/11/2024	212	Estiagem	293	-81
05/11/2024	215	Estiagem	293	-78

**POUSADA TAIAMÃ (Ex-Porto Jofre)**  
(66710000) RIO CUIABÁ

Data	Nível (cm)	Referência	Limite (cm)	Diferença (cm)
01/11/2024	224	Estiagem	258	-34
02/11/2024	228	Estiagem	258	-30
03/11/2024	232	Estiagem	258	-26
04/11/2024	237	Estiagem	258	-21
05/11/2024	239	Estiagem	258	-19

**LADÁRIO (BASE NAVAL)**  
(66825000) RIO PARAGUAI

Data	Nível (cm)	Referência	Limite (cm)	Diferença (cm)
01/11/2024	-40	Estiagem	-32	-8
02/11/2024	-39	Estiagem	-32	-7
03/11/2024	-36	Estiagem	-32	-4
04/11/2024	-33	Estiagem	-32	-1
05/11/2024	-31	Estiagem	-32	1

**COXIM**  
(66870000) RIO TAQUARI

Data	Nível (cm)	Referência	Limite (cm)	Diferença (cm)
01/11/2024	389	Estiagem	348	41
02/11/2024	402	Estiagem	348	54
03/11/2024	428	Atenção	465	-37
04/11/2024	420	Atenção	465	-45
05/11/2024	414	Atenção	465	-51

**PORTO ESPERANÇA**  
(66960008) RIO PARAGUAI

Data	Nível (cm)	Referência	Limite (cm)	Diferença (cm)
01/11/2024	-118	Estiagem	-34	-84
02/11/2024	-117	Estiagem	-34	-83
03/11/2024	-113	Estiagem	-34	-79
04/11/2024	-109	Estiagem	-34	-75
05/11/2024	-108	Estiagem	-34	-74

**PALMEIRAS**  
(66941000) RIO AQUIDAUANA

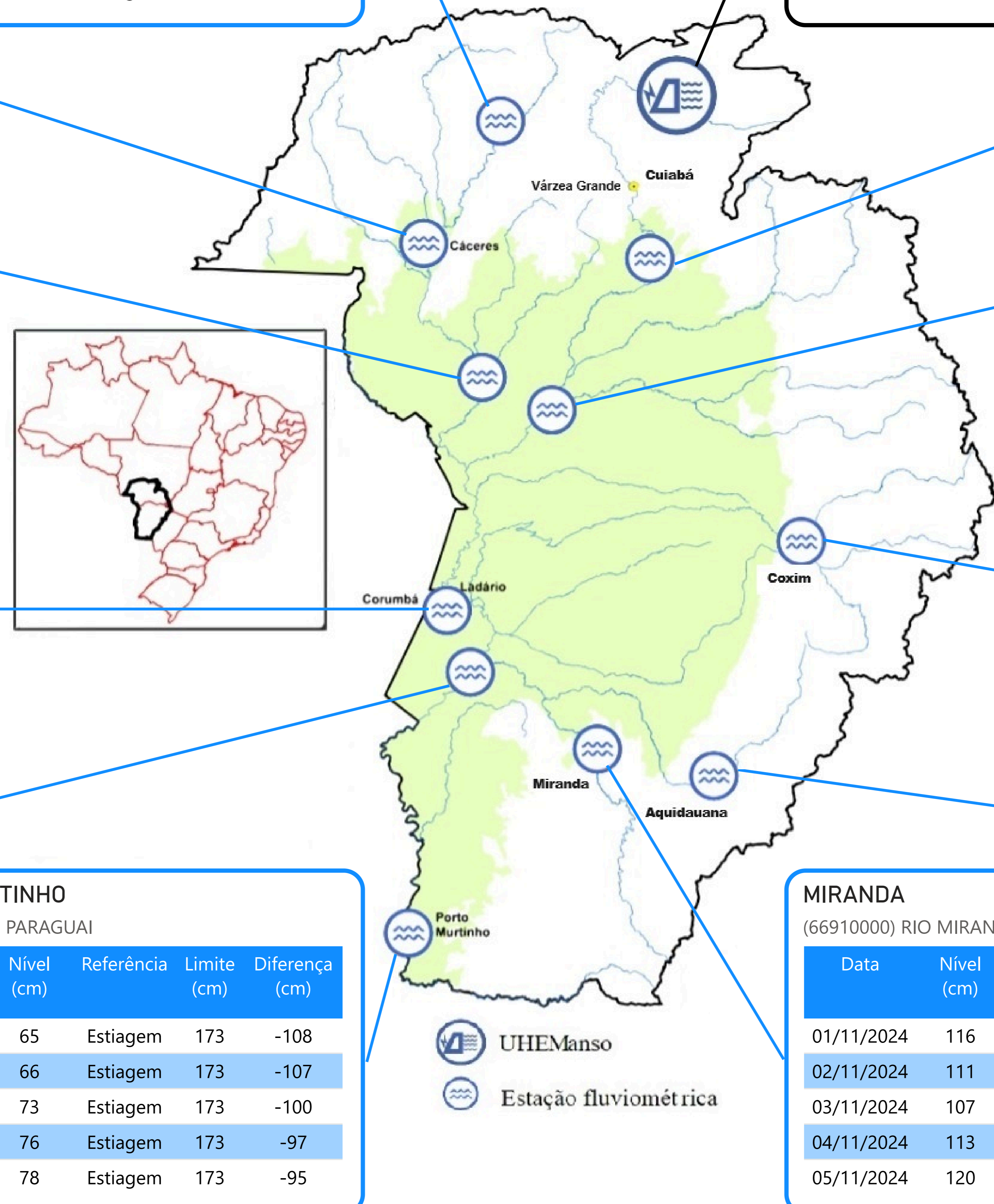
Data	Nível (cm)	Referência	Limite (cm)	Diferença (cm)
01/11/2024	161	Estiagem	141	20
02/11/2024	172	Estiagem	141	31
03/11/2024	179	Estiagem	141	38
04/11/2024	186	Estiagem	141	45
05/11/2024	190	Estiagem	141	49

**PORTO MURTINHO**  
(67100000) RIO PARAGUAI

Data	Nível (cm)	Referência	Limite (cm)	Diferença (cm)
01/11/2024	65	Estiagem	173	-108
02/11/2024	66	Estiagem	173	-107
03/11/2024	73	Estiagem	173	-100
04/11/2024	76	Estiagem	173	-97
05/11/2024	78	Estiagem	173	-95

**MIRANDA**  
(66910000) RIO MIRANDA

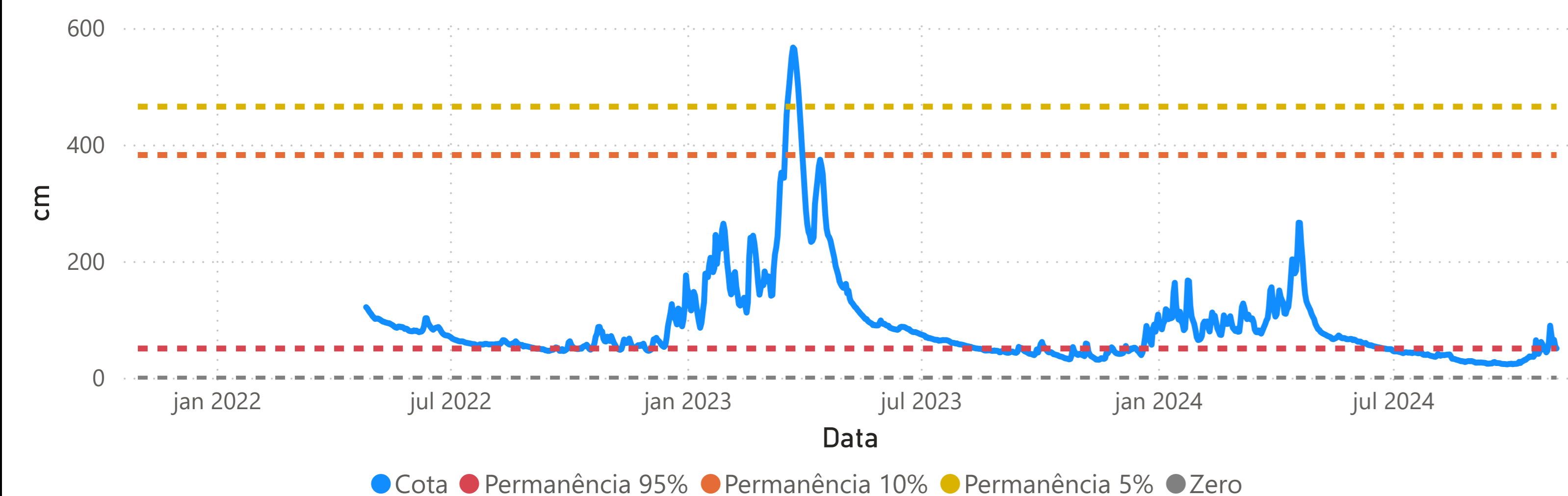
Data	Nível (cm)	Referência	Limite (cm)	Diferença (cm)
01/11/2024	116	Estiagem	112	4
02/11/2024	111	Estiagem	112	-1
03/11/2024	107	Estiagem	112	-5
04/11/2024	113	Estiagem	112	1
05/11/2024	120	Estiagem	112	8



Fonte: Hidrotelemetria/ANA e ONS

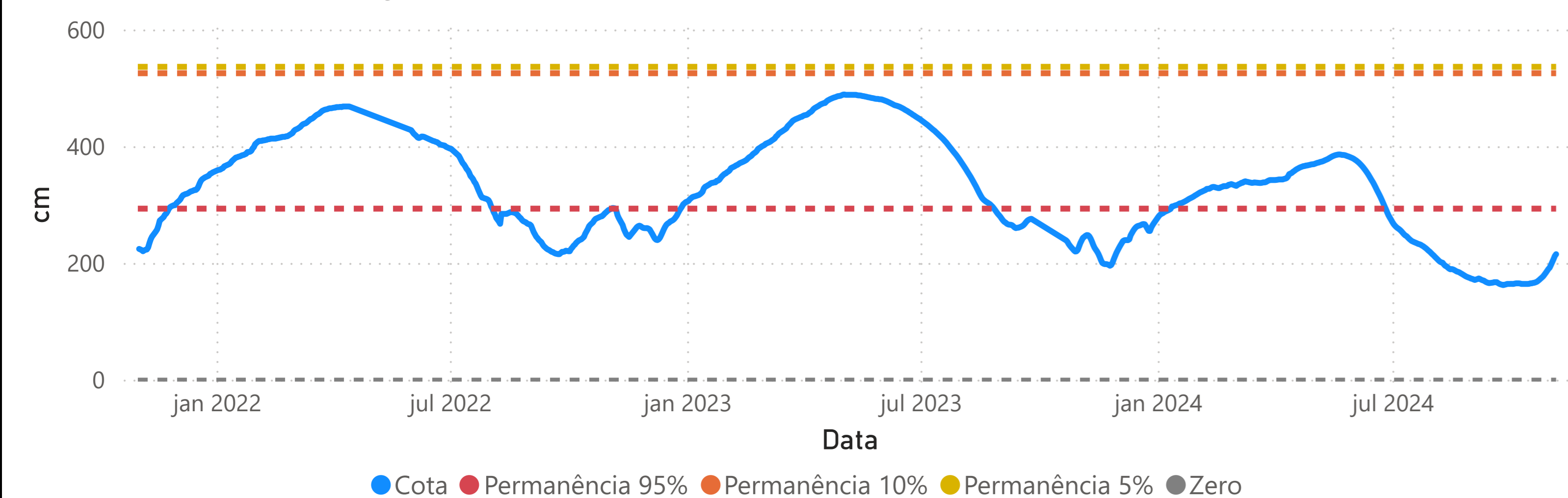
## BARRA DO BUGRES - (66010000)

RIO PARAGUAI Área de Drenagem = 9250 km<sup>2</sup> Cota 95% = 50 cm Cota 10% = 382 cm Cota 5% = 465 cm



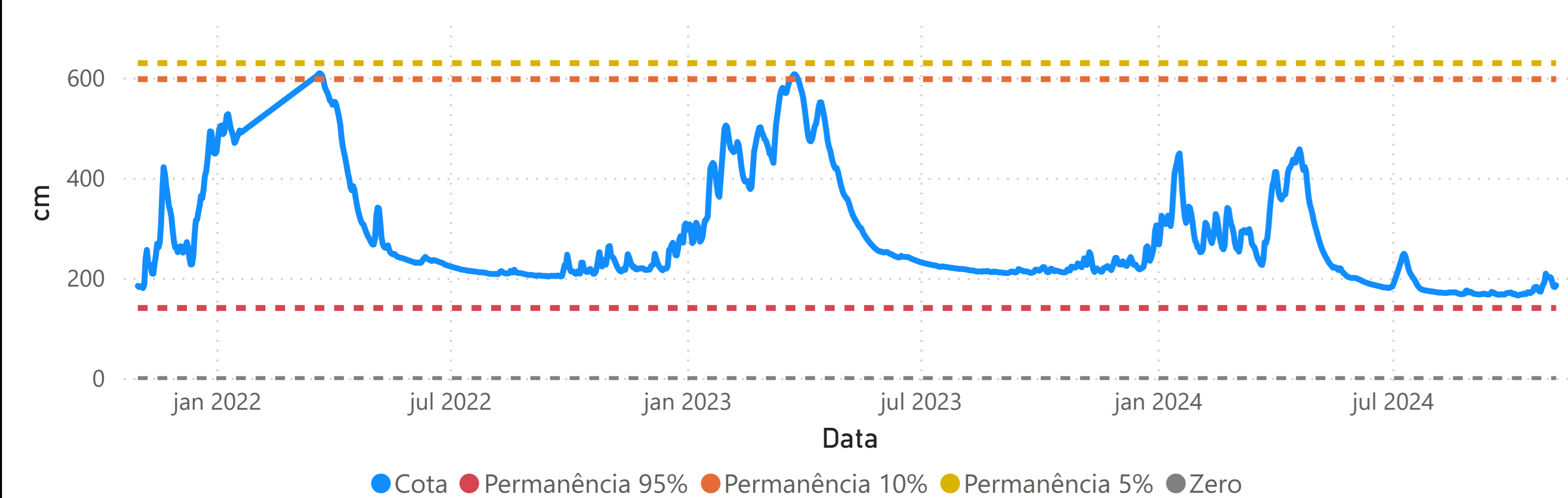
## PORTO CONCEIÇÃO - (66120000)

RIO PARAGUAI Área de Drenagem = 64000 km<sup>2</sup> Cota 95% = 293 cm Cota 10% = 525 cm Cota 5% = 536 cm



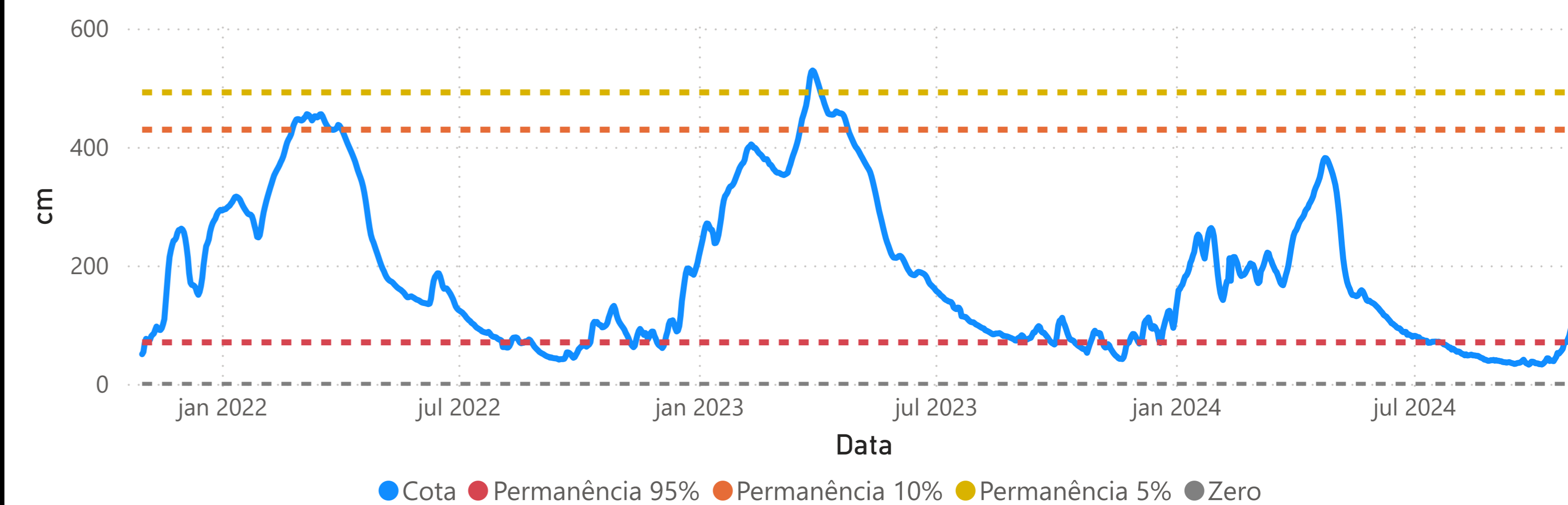
## BARÃO DE MELGAÇO - (66280000)

RIO CUIABÁ Área de Drenagem = 28900 km<sup>2</sup> Cota 95% = 140 cm Cota 10% = 597 cm Cota 5% = 629 cm

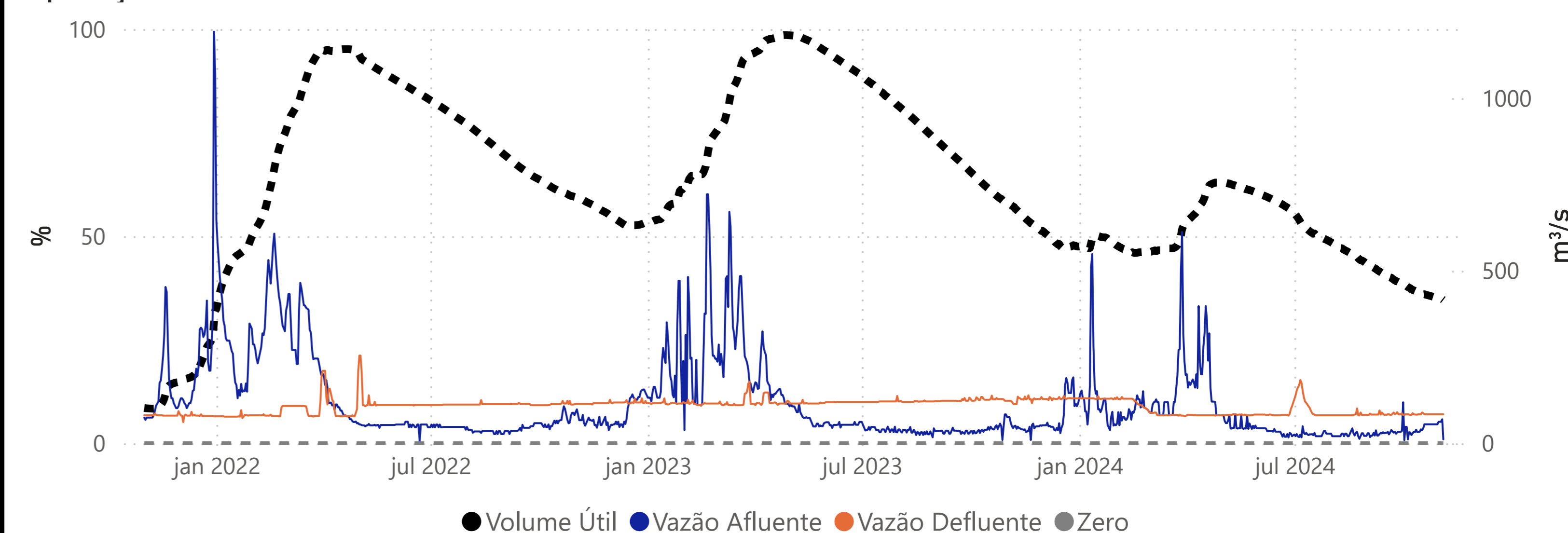


## CÁCERES (DNPVN) - (66070004)

RIO PARAGUAI Área de Drenagem = 32400 km<sup>2</sup> Cota 95% = 70 cm Cota 10% = 429 cm Cota 5% = 492 cm

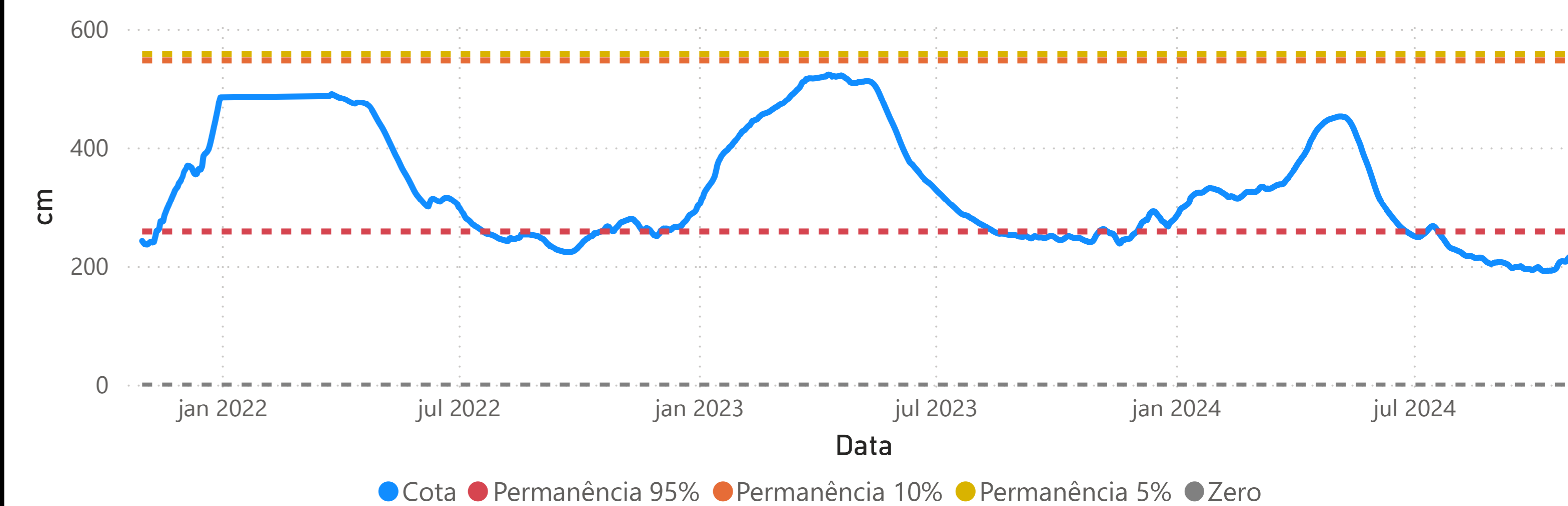


## Operação da UHE Manso



## POUSADA TAIAMÃ (Ex-Porto Jofre) - (66710000)

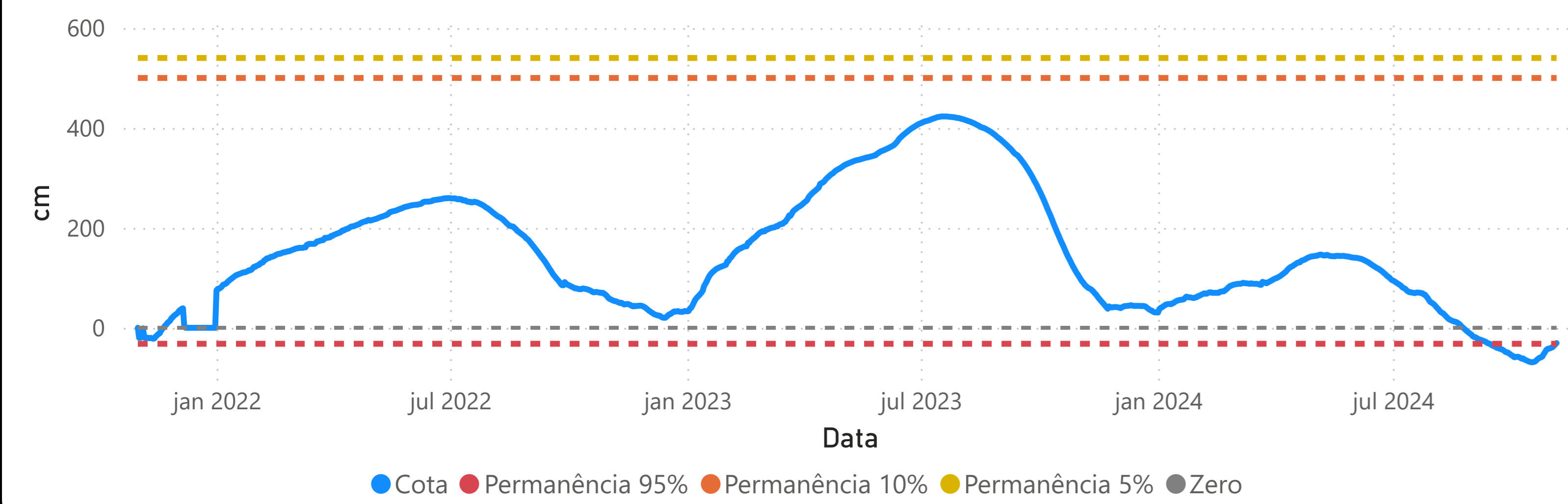
RIO CUIABÁ Área de Drenagem = 95200 km<sup>2</sup> Cota 95% = 258 cm Cota 10% = 547 cm Cota 5% = 558 cm



Fonte: Hidrotelemetria/ANA e ONS

## LADÁRIO (BASE NAVAL) - (66825000)

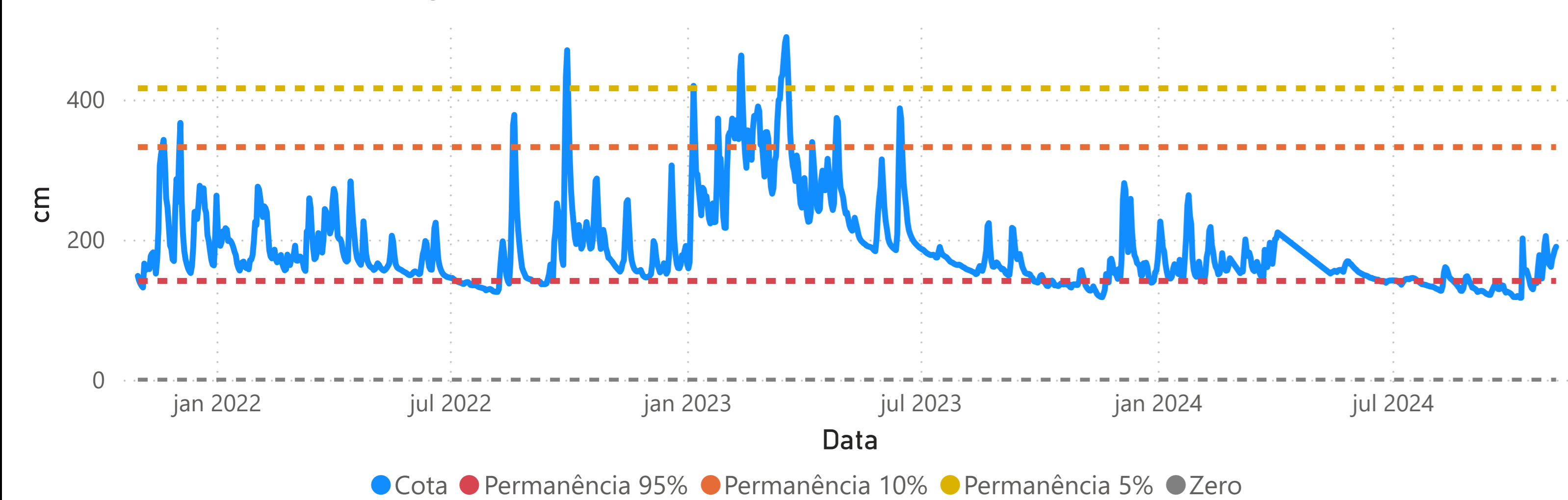
RIO PARAGUAI Área de Drenagem = 253000 km<sup>2</sup> Cota 95% = -32 cm Cota 10% = 500 cm Cota 5% = 540 cm



● Cota ● Permanência 95% ● Permanência 10% ● Permanência 5% ● Zero

## PALMEIRAS - (66941000)

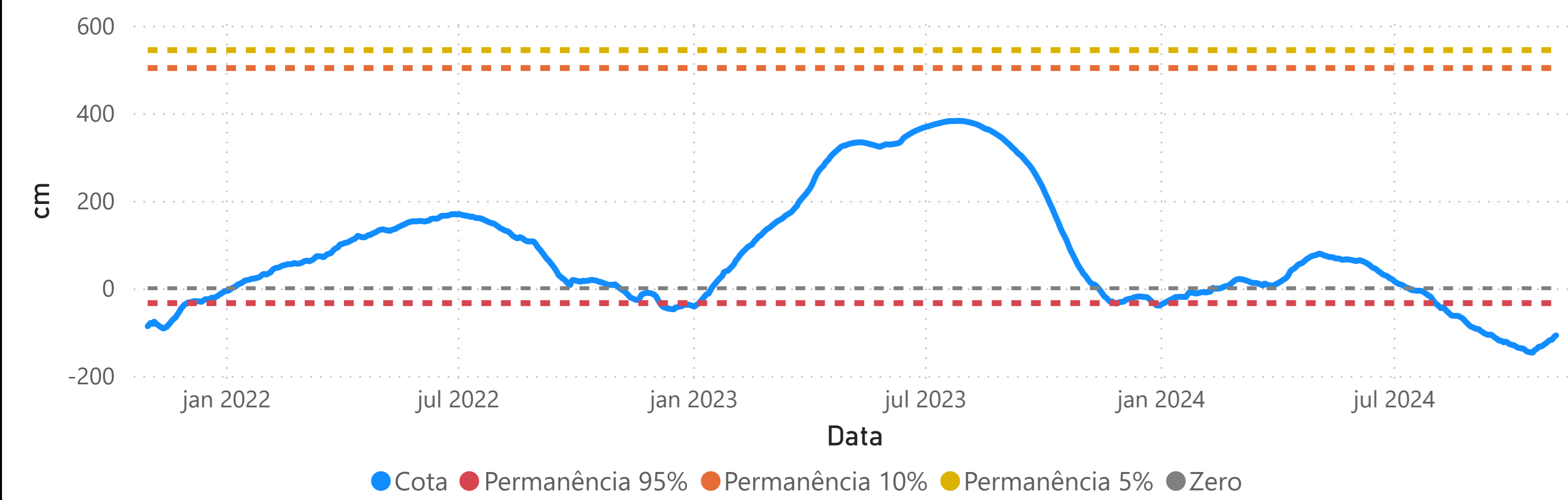
RIO AQUIDAUANA Área de Drenagem = 10900 km<sup>2</sup> Cota 95% = 141 cm Cota 10% = 332 cm Cota 5% = 416 cm



● Cota ● Permanência 95% ● Permanência 10% ● Permanência 5% ● Zero

## PORTO ESPERANÇA - (66960008)

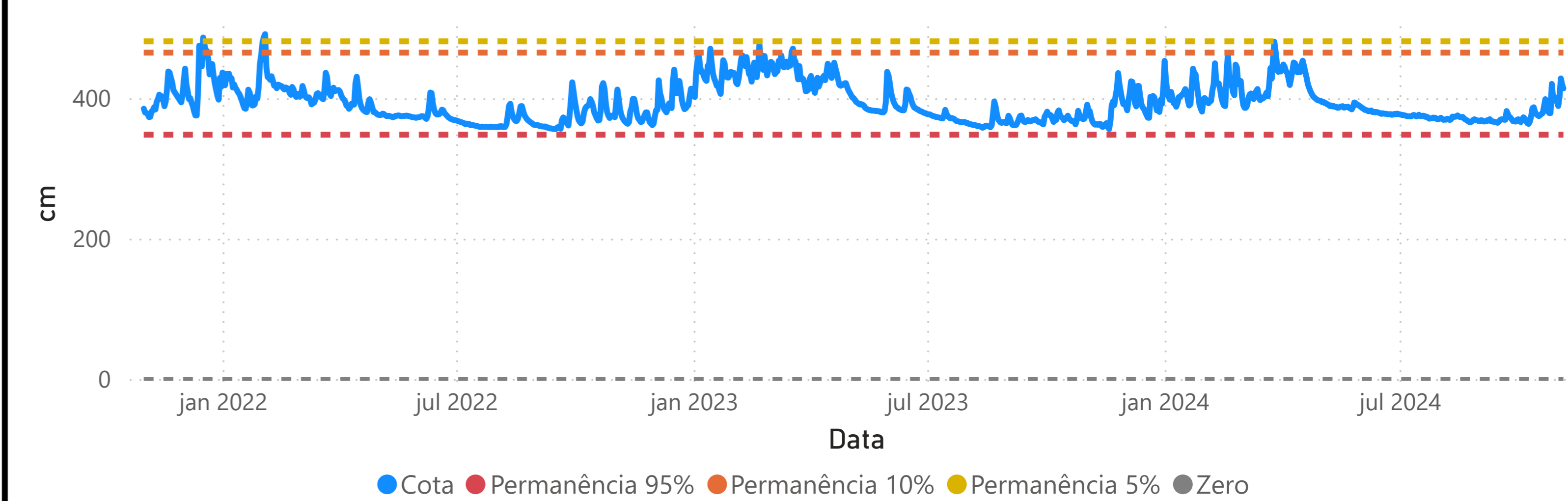
RIO PARAGUAI Área de Drenagem = 371000 km<sup>2</sup> Cota 95% = -34 cm Cota 10% = 503 cm Cota 5% = 544 cm



● Cota ● Permanência 95% ● Permanência 10% ● Permanência 5% ● Zero

## COXIM - (66870000)

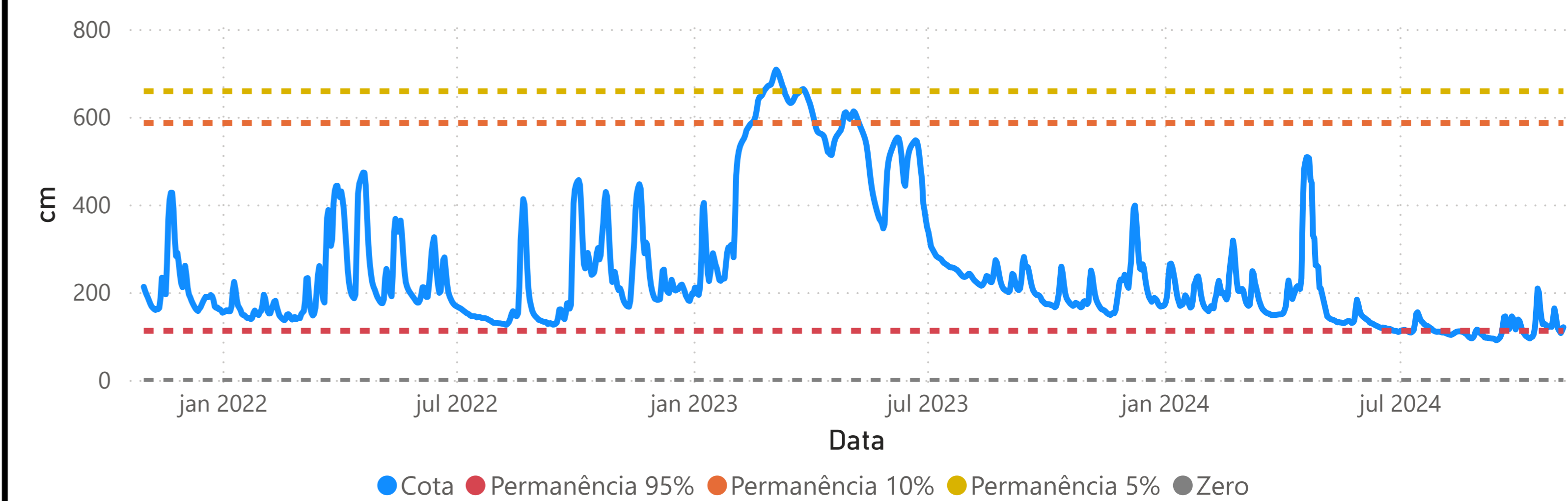
RIO TAQUARI Área de Drenagem = 27600 km<sup>2</sup> Cota 95% = 348 cm Cota 10% = 465 cm Cota 5% = 481 cm



● Cota ● Permanência 95% ● Permanência 10% ● Permanência 5% ● Zero

## MIRANDA - (66910000)

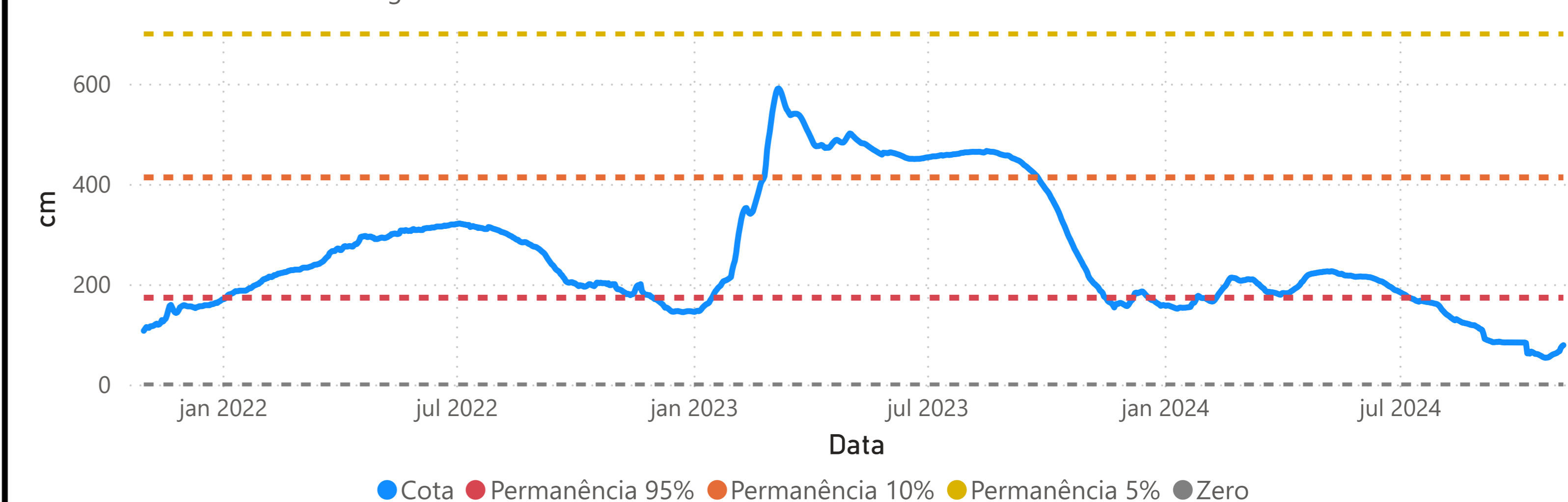
RIO MIRANDA Área de Drenagem = 15000 km<sup>2</sup> Cota 95% = 112 cm Cota 10% = 586 cm Cota 5% = 658 cm



● Cota ● Permanência 95% ● Permanência 10% ● Permanência 5% ● Zero

## PORTO MURTINHO - (67100000)

RIO PARAGUAI Área de Drenagem = 576000 km<sup>2</sup> Cota 95% = 173 cm Cota 10% = 413 cm Cota 5% = 700 cm



● Cota ● Permanência 95% ● Permanência 10% ● Permanência 5% ● Zero

Fonte: Hidrotelemetria/ANA e ONS