

BARRA DO BUGRES

(66010000) RIO PARAGUAI

Data	Nível (cm)	Referência	Limite (cm)	Diferença (cm)
31/10/2024	89	Estiagem	50	39
01/11/2024	73	Estiagem	50	23
02/11/2024	59	Estiagem	50	9
03/11/2024	65	Estiagem	50	15
04/11/2024	55	Estiagem	50	5

UHE Manso

RIO MANSO

Data	Afluência (m³/s)	Defluência (m³/s)	Volume Útil (%)
30/10/2024	54,81	84,00	35,04
31/10/2024	62,12	84,00	34,98
01/11/2024	62,12	84,00	34,92
02/11/2024	84,00	84,00	34,92
03/11/2024	47,43	84,00	34,81

BARÃO DE MELGAÇO

(66280000) RIO CUIABÁ

Data	Nível (cm)	Referência	Limite (cm)	Diferença (cm)
31/10/2024	202	Estiagem	140	62
01/11/2024	200	Estiagem	140	60
02/11/2024	191	Estiagem	140	51
03/11/2024	183	Estiagem	140	43
04/11/2024	181	Estiagem	140	41

POUSADA TAIAMÃ (Ex-Porto Jofre)

(66710000) RIO CUIABÁ

Data	Nível (cm)	Referência	Limite (cm)	Diferença (cm)
31/10/2024	222	Estiagem	258	-36
01/11/2024	224	Estiagem	258	-34
02/11/2024	228	Estiagem	258	-30
03/11/2024	232	Estiagem	258	-26
04/11/2024	236	Estiagem	258	-22

COXIM

(66870000) RIO TAQUARI

Data	Nível (cm)	Referência	Limite (cm)	Diferença (cm)
31/10/2024	395	Estiagem	348	47
01/11/2024	389	Estiagem	348	41
02/11/2024	402	Estiagem	348	54
03/11/2024	428	Atenção	465	-37
04/11/2024	421	Atenção	465	-44

PALMEIRAS

(66941000) RIO AQUIDAUANA

Data	Nível (cm)	Referência	Limite (cm)	Diferença (cm)
31/10/2024	164	Estiagem	141	23
01/11/2024	161	Estiagem	141	20
02/11/2024	172	Estiagem	141	31
03/11/2024	179	Estiagem	141	38
04/11/2024	184	Estiagem	141	43

MIRANDA

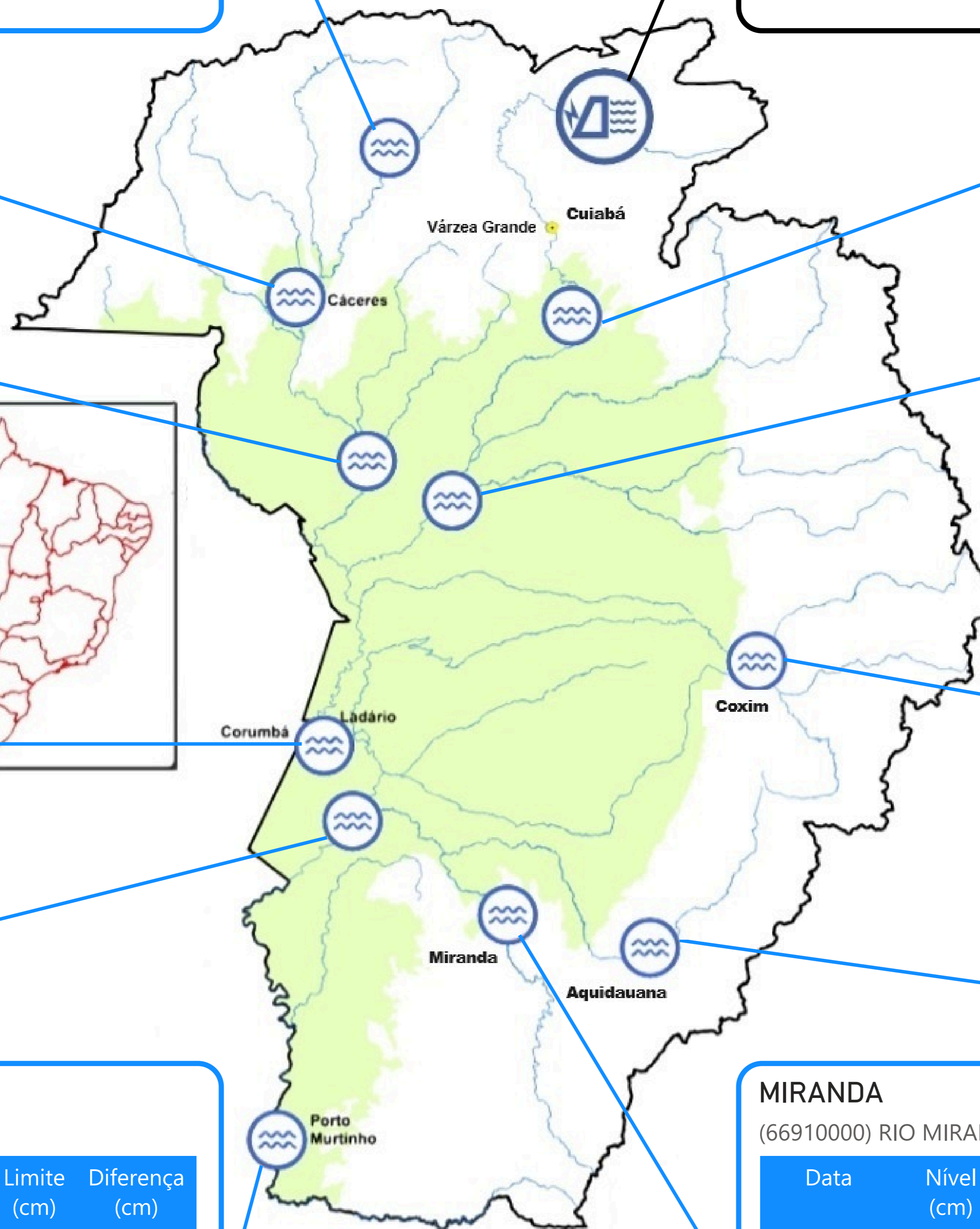
(66910000) RIO MIRANDA

Data	Nível (cm)	Referência	Limite (cm)	Diferença (cm)
31/10/2024	128	Estiagem	112	16
01/11/2024	116	Estiagem	112	4
02/11/2024	111	Estiagem	112	-1
03/11/2024	107	Estiagem	112	-5
04/11/2024	110	Estiagem	112	-2

PORTO MURTINHO

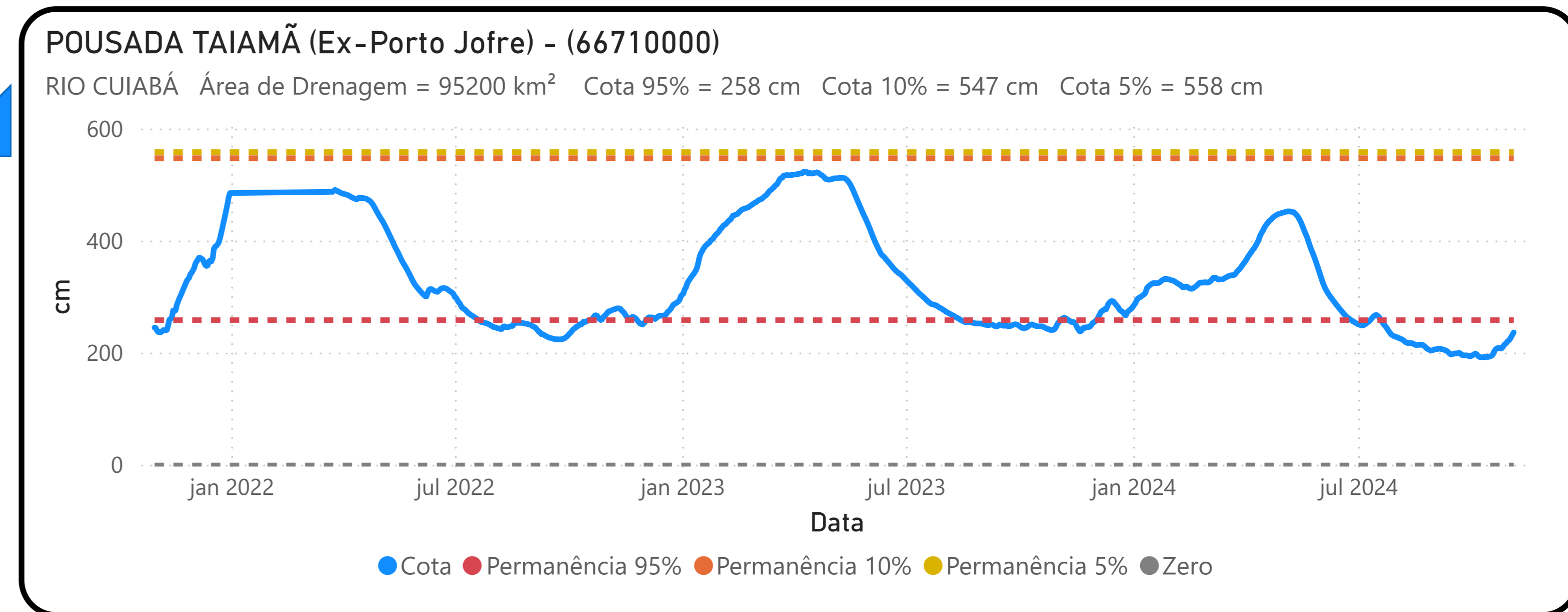
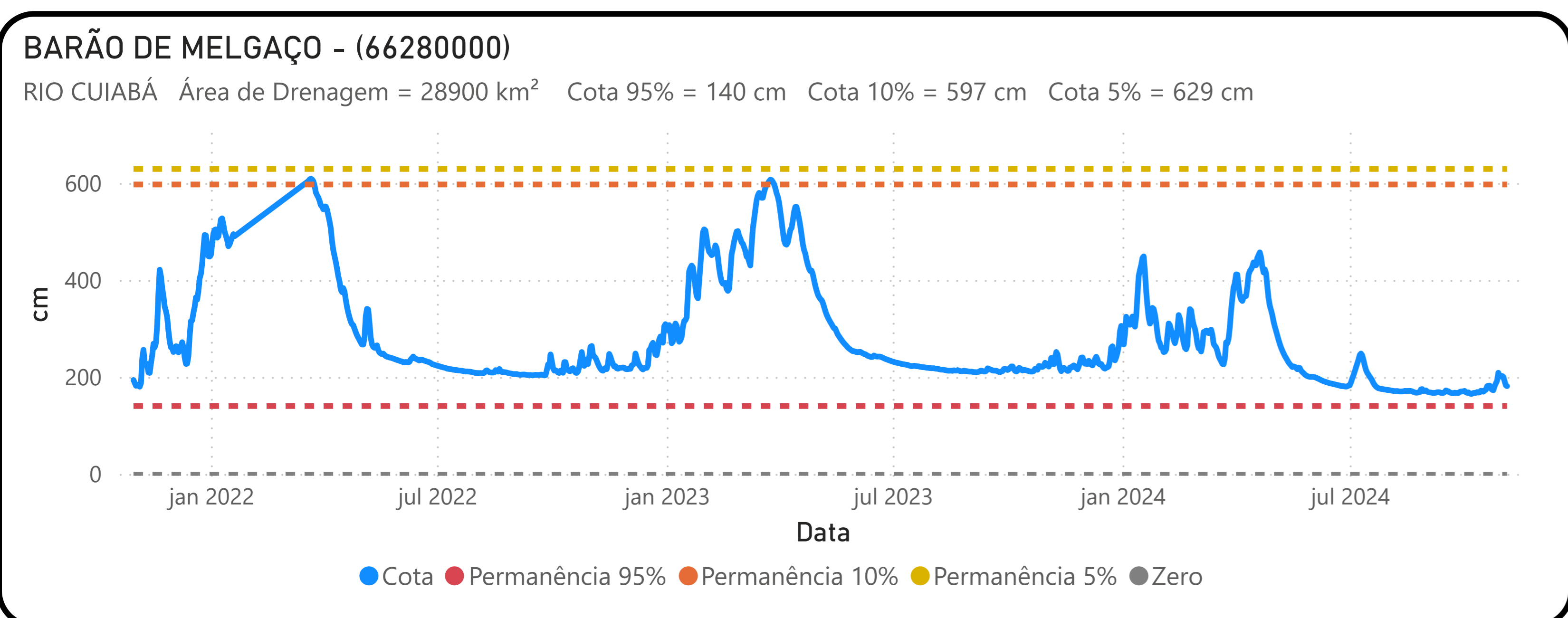
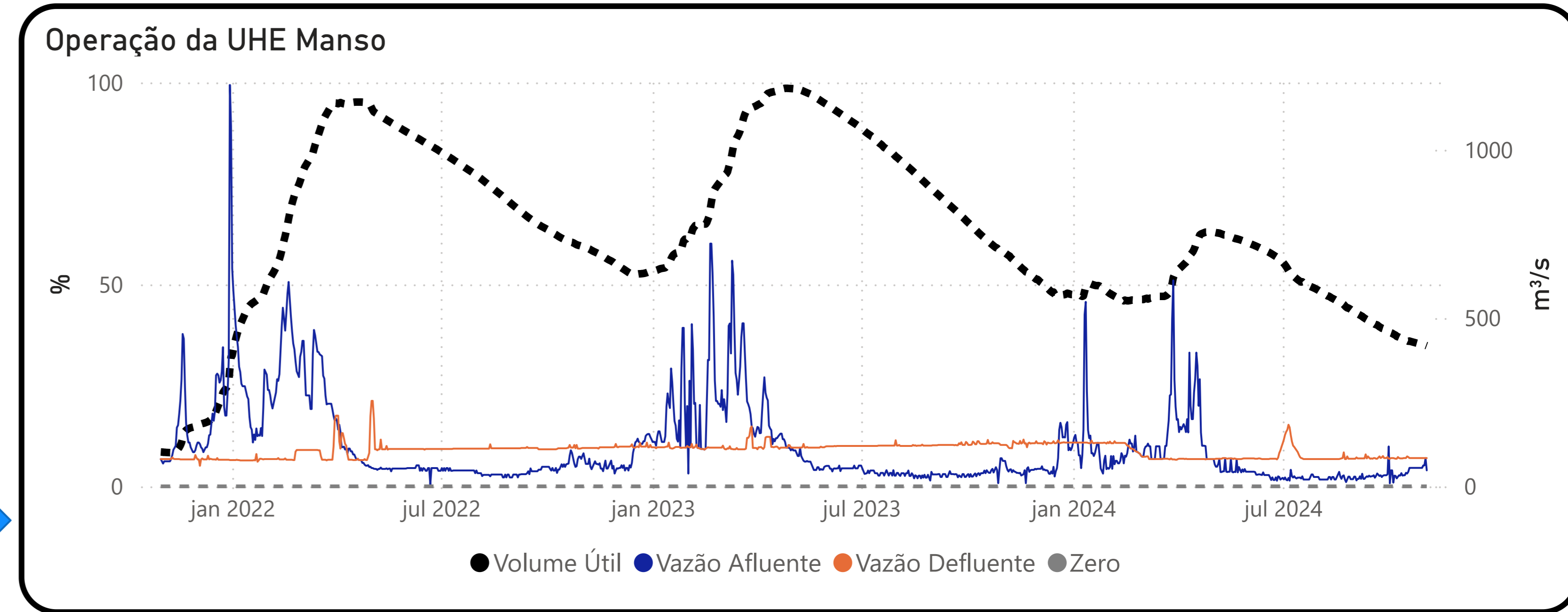
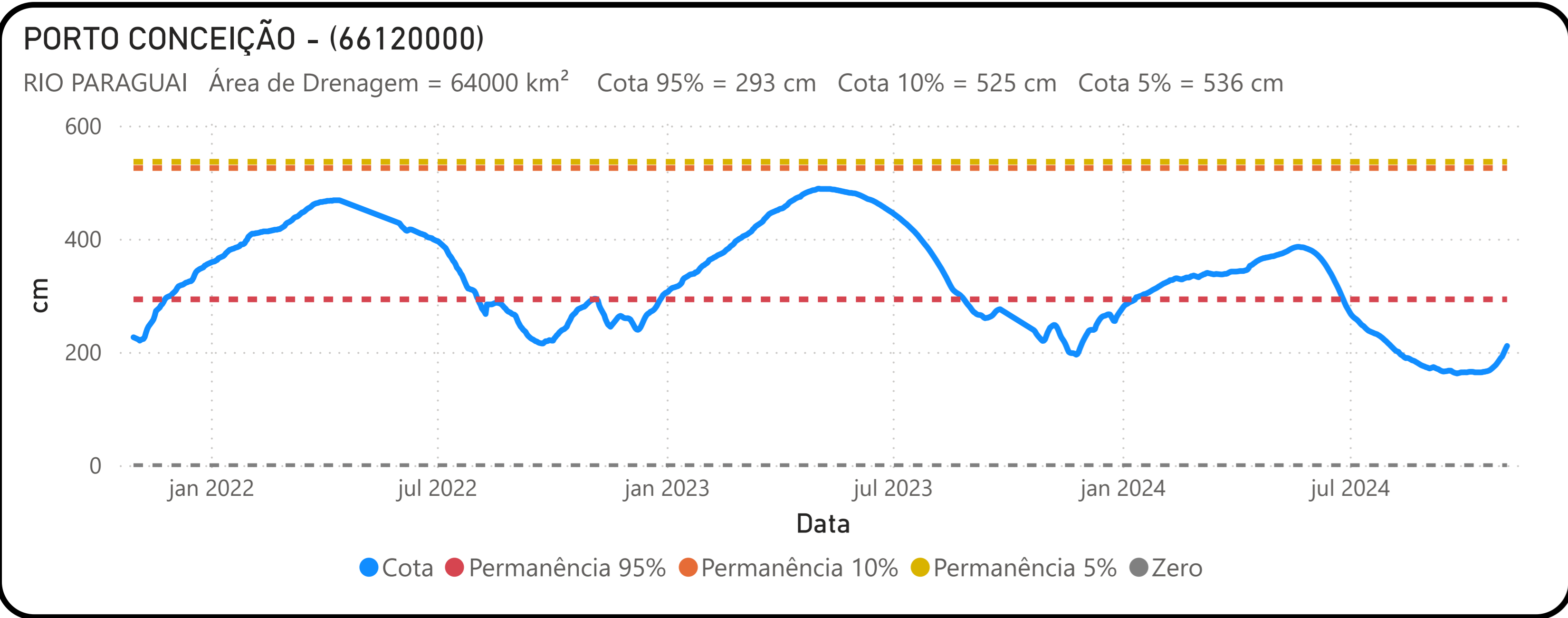
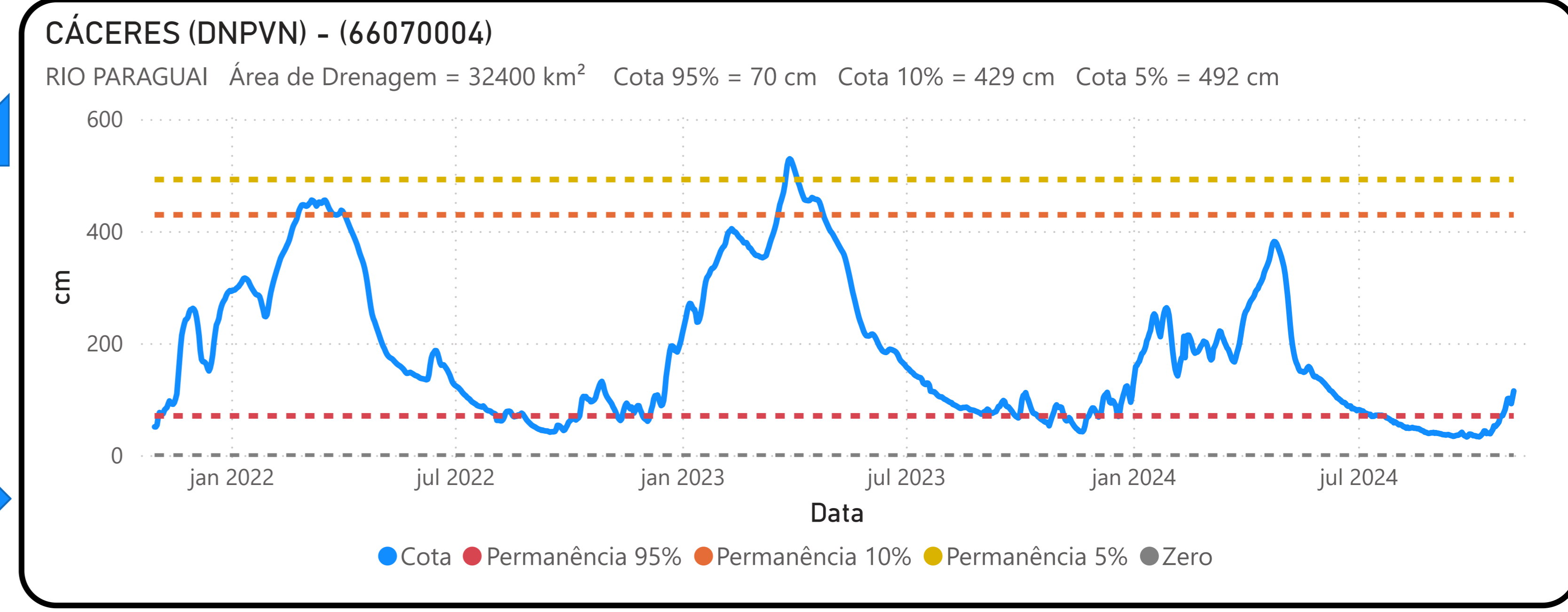
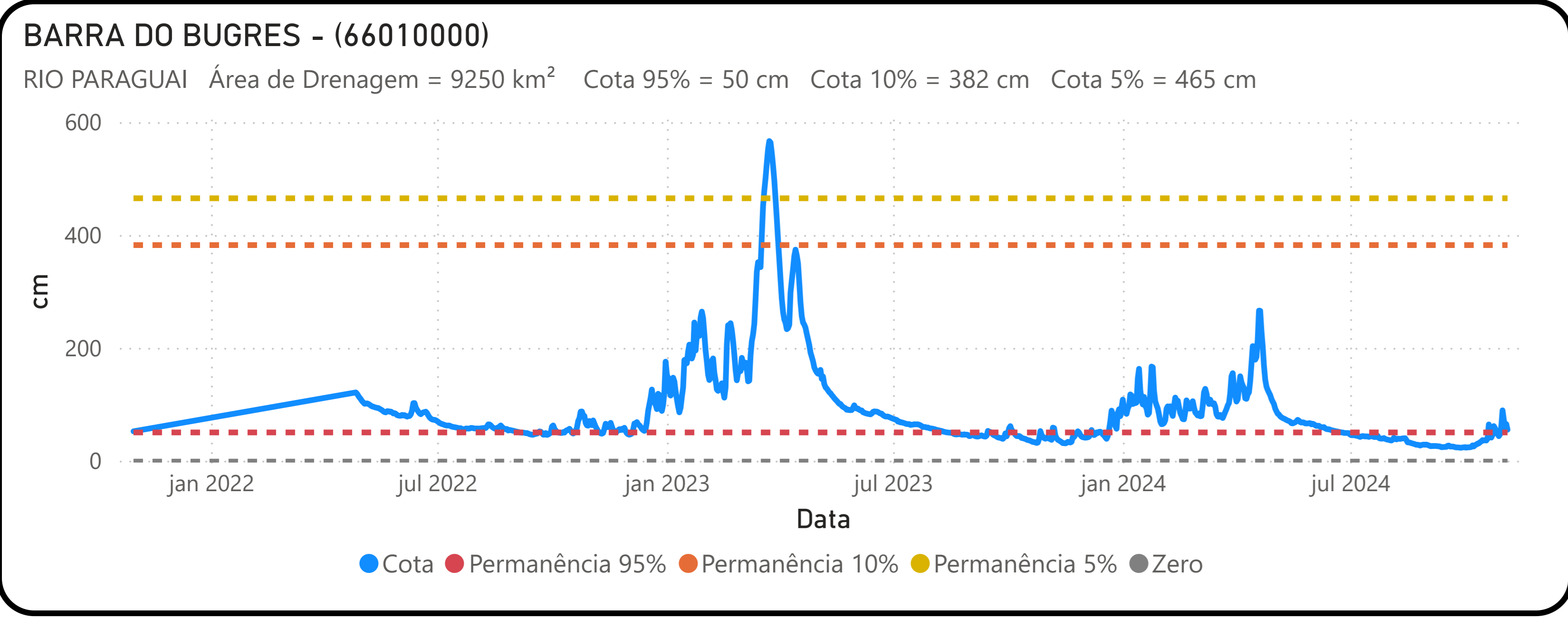
(67100000) RIO PARAGUAI

Data	Nível (cm)	Referência	Limite (cm)	Diferença (cm)
31/10/2024	63	Estiagem	173	-110
01/11/2024	65	Estiagem	173	-108
02/11/2024	66	Estiagem	173	-107
03/11/2024	73	Estiagem	173	-100
04/11/2024	76	Estiagem	173	-97

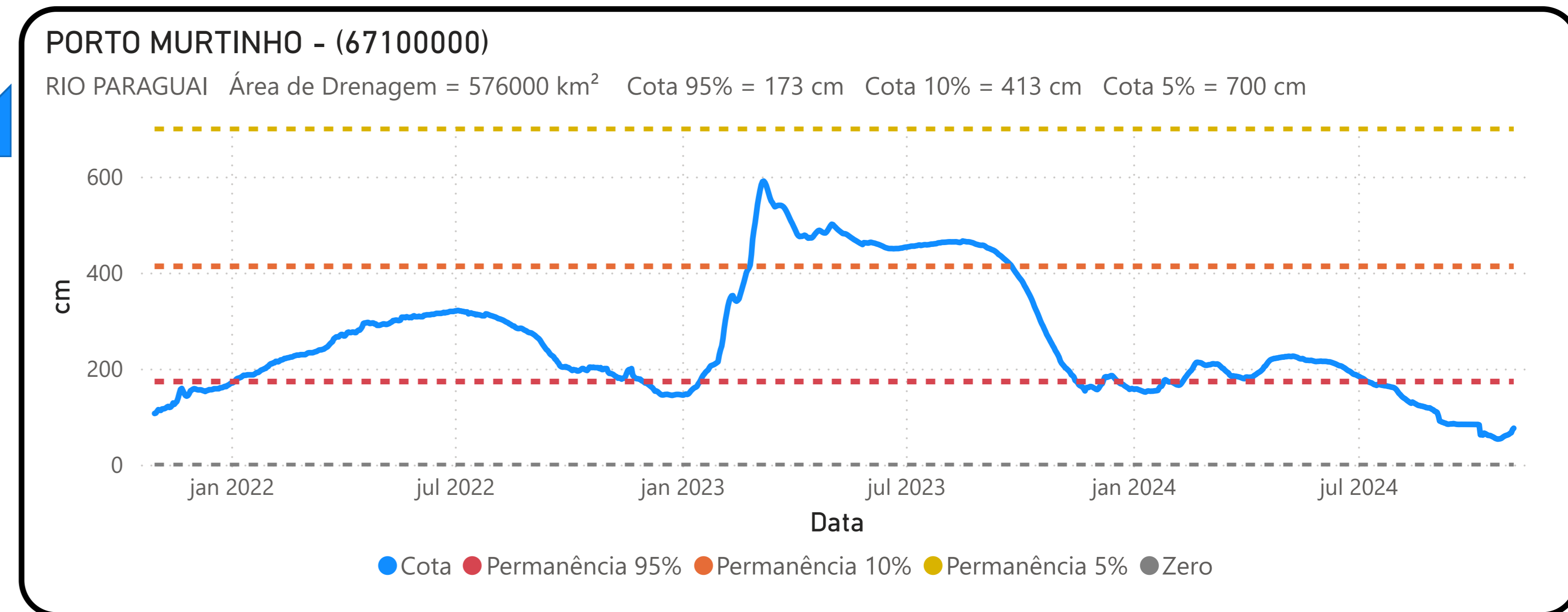
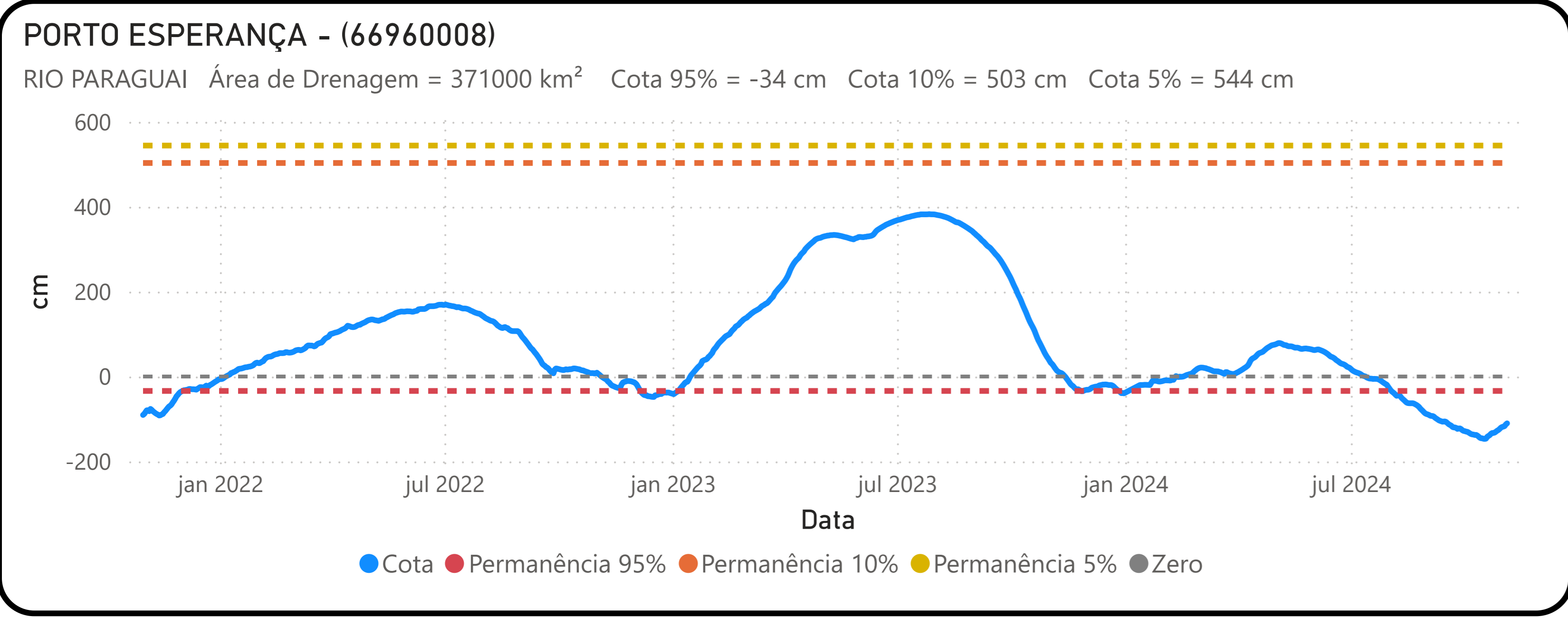
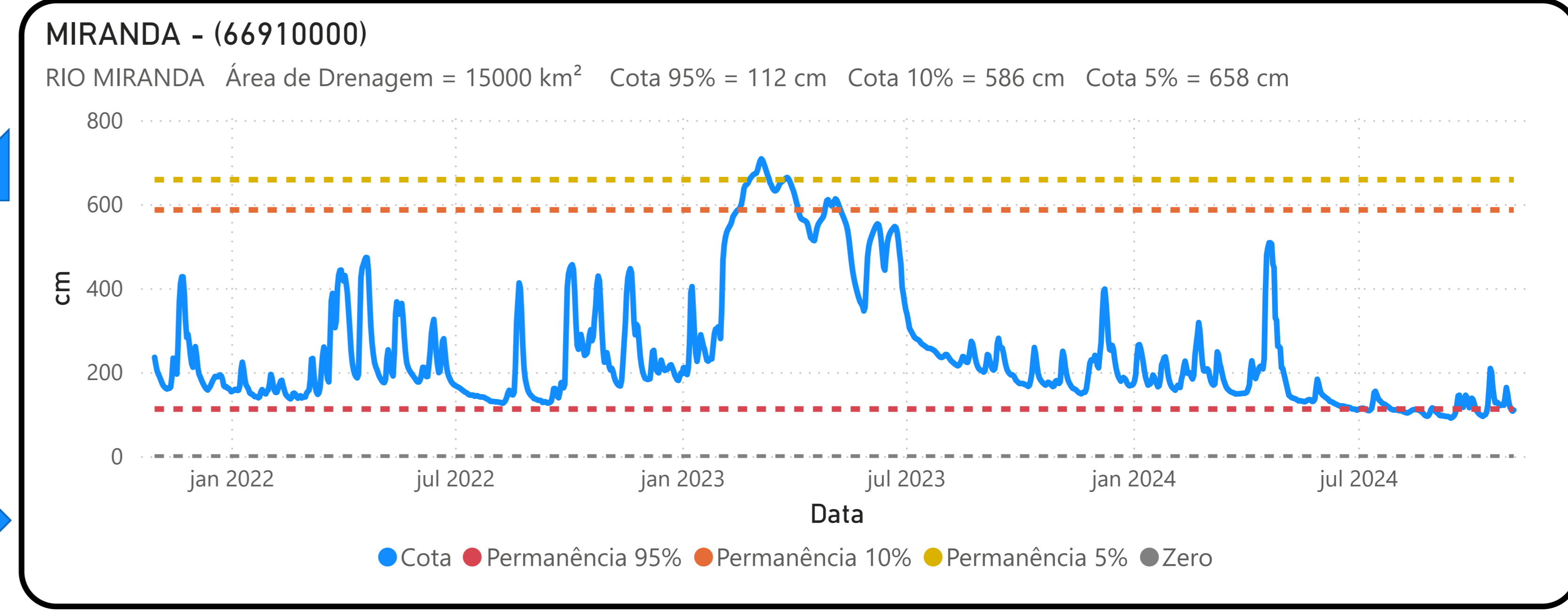
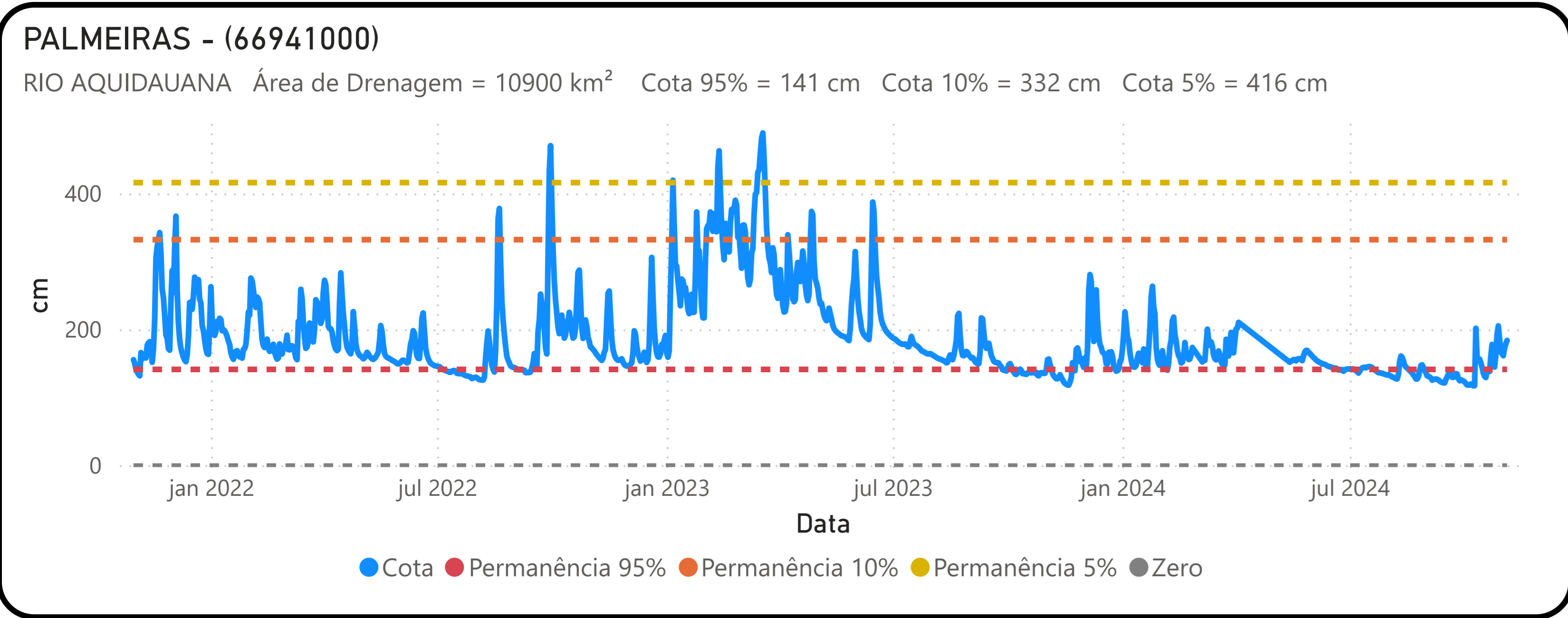
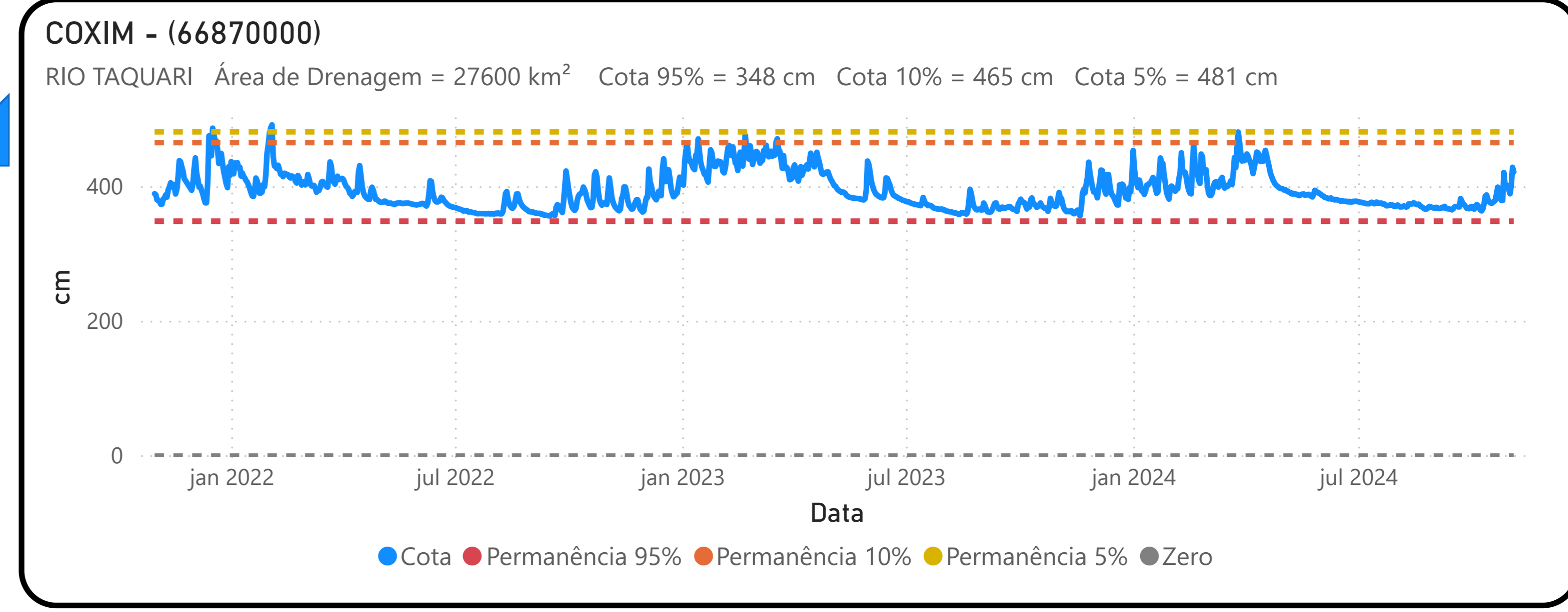
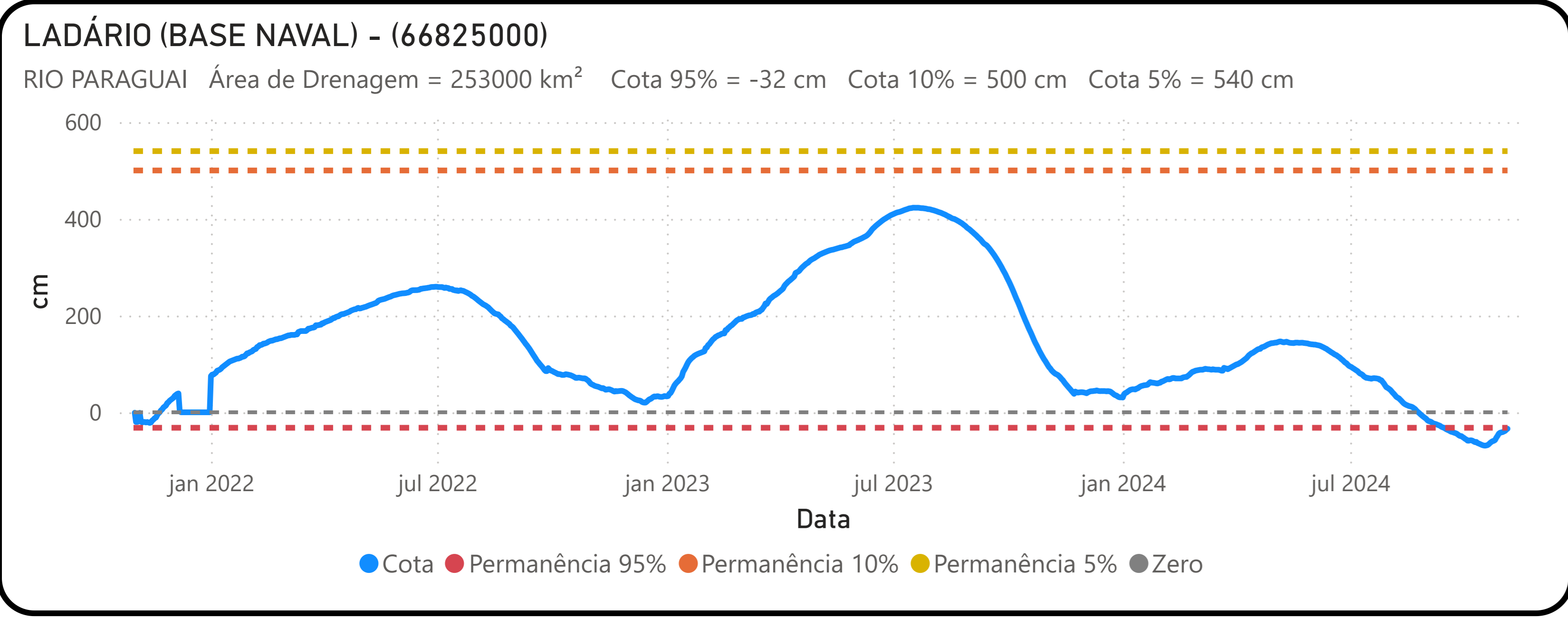


 UHE Manso
 Estação fluviométrica

Fonte: Hidrotelemetria/ANA e ONS



Fonte: Hidrotelemetria/ANA e ONS



Fonte: Hidrotelemetria/ANA e ONS