

CÁCERES (DNPVN)
(66070004) RIO PARAGUAI

Data	Nível (cm)	Referência	Limite (cm)	Diferença (cm)
15/08/2024	48	Estiagem	103	-55
16/08/2024	48	Estiagem	103	-55
17/08/2024	48	Estiagem	103	-55
18/08/2024	47	Estiagem	103	-56
19/08/2024	47	Estiagem	103	-56

BARRA DO BUGRES
(66010000) RIO PARAGUAI

Data	Nível (cm)	Referência	Limite (cm)	Diferença (cm)
15/08/2024	37	Estiagem	58	-21
16/08/2024	32	Estiagem	58	-26
17/08/2024	32	Estiagem	58	-26
18/08/2024	32	Estiagem	58	-26
19/08/2024	32	Estiagem	58	-26

UHE Manso
RIO MANSO

Data	Afluência (m³/s)	Defluência (m³/s)	Volume Útil (%)
14/08/2024	27,81	81,00	46,36
15/08/2024	20,20	81,00	46,19
16/08/2024	27,80	81,00	46,03
17/08/2024	27,81	81,00	45,87
18/08/2024	20,21	81,00	45,70

BARÃO DE MELGAÇO
(66280000) RIO CUIABÁ

Data	Nível (cm)	Referência	Limite (cm)	Diferença (cm)
15/08/2024	171	Estiagem	163	8
16/08/2024	171	Estiagem	163	8
17/08/2024	171	Estiagem	163	8
18/08/2024	171	Estiagem	163	8
19/08/2024	171	Estiagem	163	8

PORTO CONCEIÇÃO
(66120000) RIO PARAGUAI

Data	Nível (cm)	Referência	Limite (cm)	Diferença (cm)
15/08/2024	189	Estiagem	333	-144
16/08/2024	190	Estiagem	333	-143
17/08/2024	189	Estiagem	333	-144
18/08/2024	188	Estiagem	333	-145
19/08/2024	187	Estiagem	333	-146

POUSADA TAIAMÃ (Ex-Porto Jofre)
(66710000) RIO CUIABÁ

Data	Nível (cm)	Referência	Limite (cm)	Diferença (cm)
15/08/2024	215	Estiagem	284	-69
16/08/2024	214	Estiagem	284	-70
17/08/2024	214	Estiagem	284	-70
18/08/2024	213	Estiagem	284	-71
19/08/2024	214	Estiagem	284	-70

LADÁRIO (BASE NAVAL)
(66825000) RIO PARAGUAI

Data	Nível (cm)	Referência	Limite (cm)	Diferença (cm)
15/08/2024	15	Estiagem	-5	20
16/08/2024	14	Estiagem	-5	19
17/08/2024	13	Estiagem	-5	18
18/08/2024	12	Estiagem	-5	17
19/08/2024	12	Estiagem	-5	17

COXIM
(66870000) RIO TAQUARI

Data	Nível (cm)	Referência	Limite (cm)	Diferença (cm)
15/08/2024	375	Estiagem	359	16
16/08/2024	374	Estiagem	359	15
17/08/2024	373	Estiagem	359	14
18/08/2024	373	Estiagem	359	14
19/08/2024	373	Estiagem	359	14

PORTO ESPERANÇA
(66960008) RIO PARAGUAI

Data	Nível (cm)	Referência	Limite (cm)	Diferença (cm)
15/08/2024	-61	Estiagem	27	-88
16/08/2024	-63	Estiagem	27	-90
17/08/2024	-63	Estiagem	27	-90
18/08/2024	-63	Estiagem	27	-90
19/08/2024	-63	Estiagem	27	-90

PORTO MURTINHO
(67100000) RIO PARAGUAI

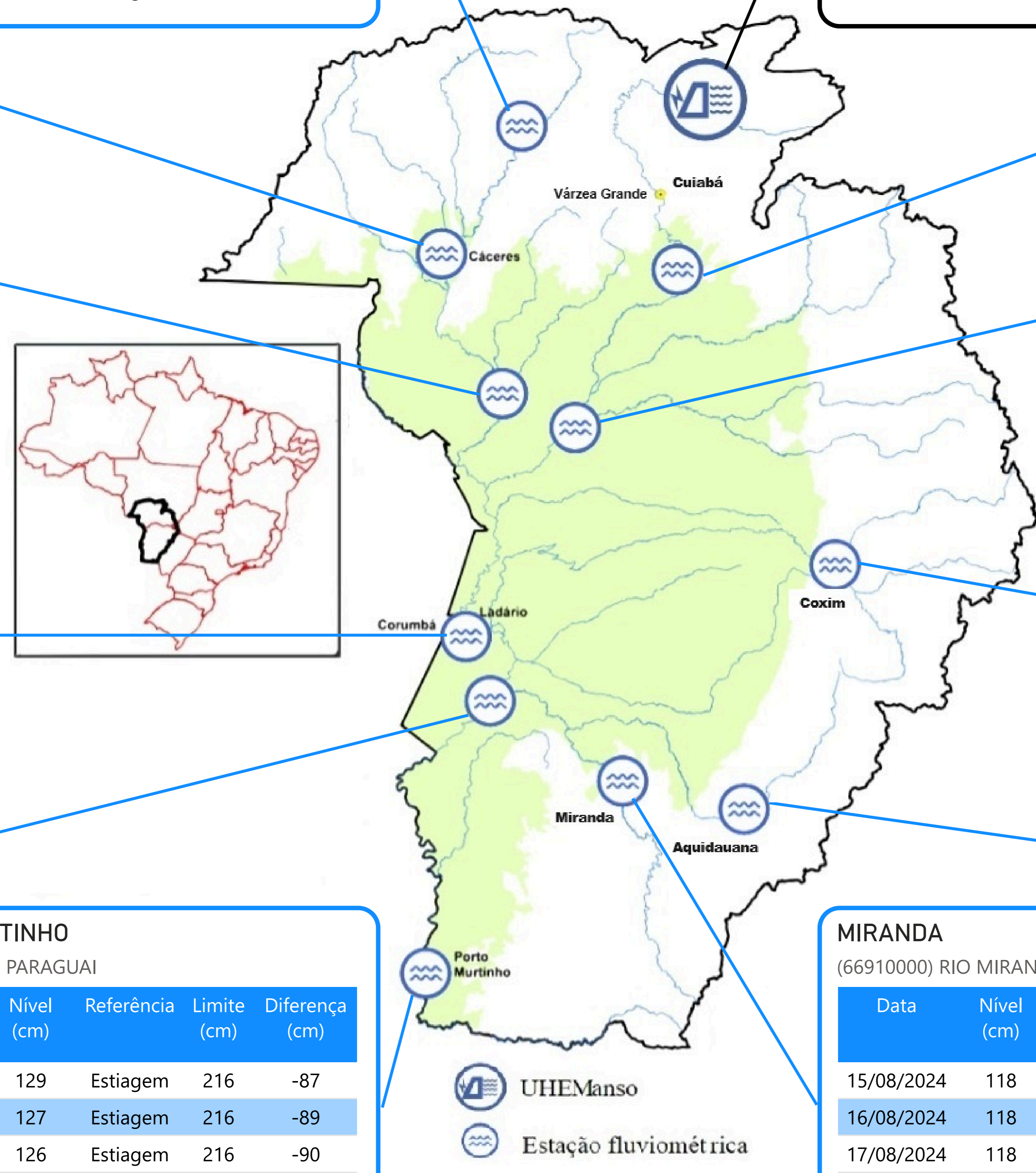
Data	Nível (cm)	Referência	Limite (cm)	Diferença (cm)
15/08/2024	129	Estiagem	216	-87
16/08/2024	127	Estiagem	216	-89
17/08/2024	126	Estiagem	216	-90
18/08/2024	124	Estiagem	216	-92
19/08/2024	123	Estiagem	216	-93

MIRANDA
(66910000) RIO MIRANDA

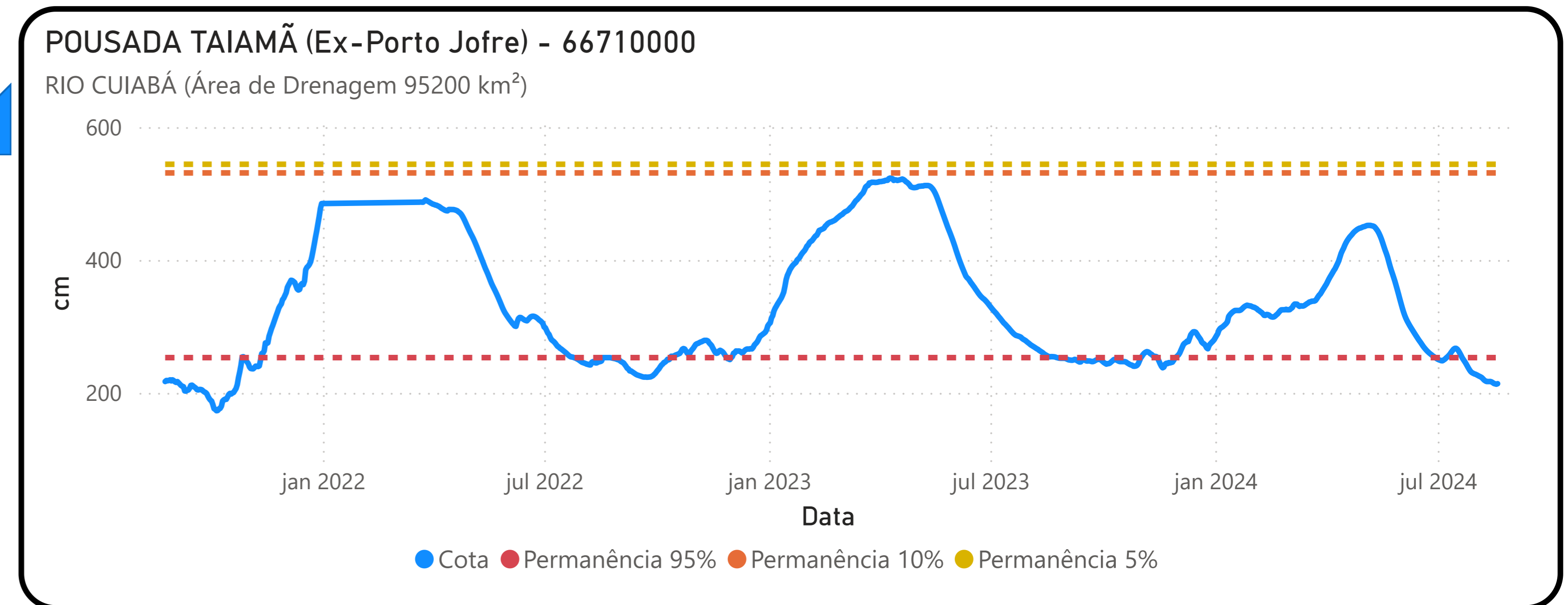
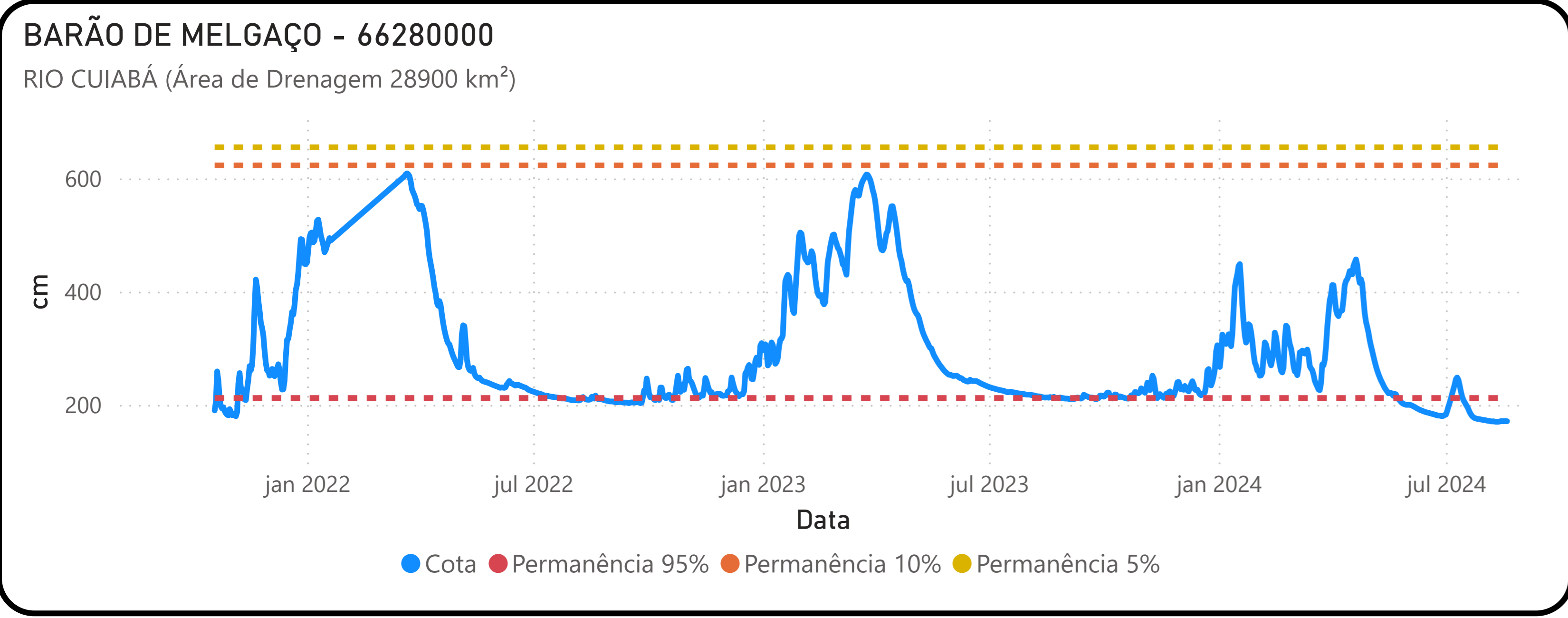
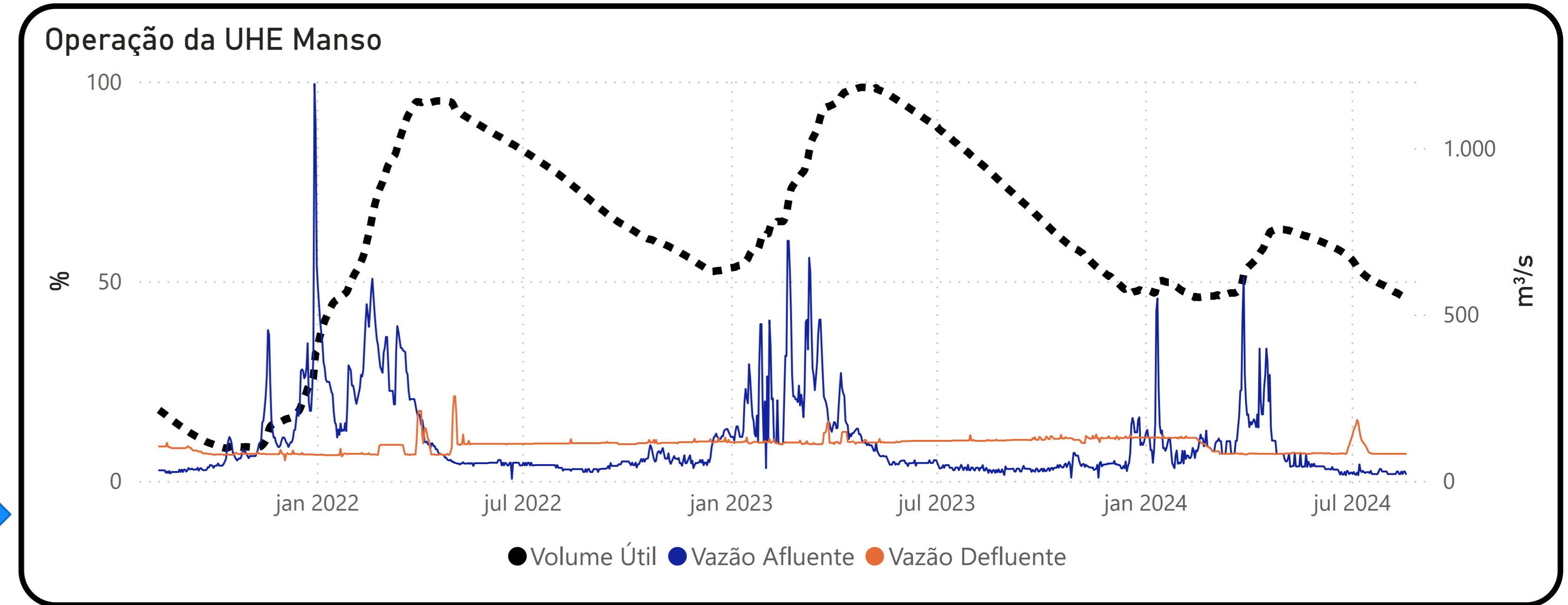
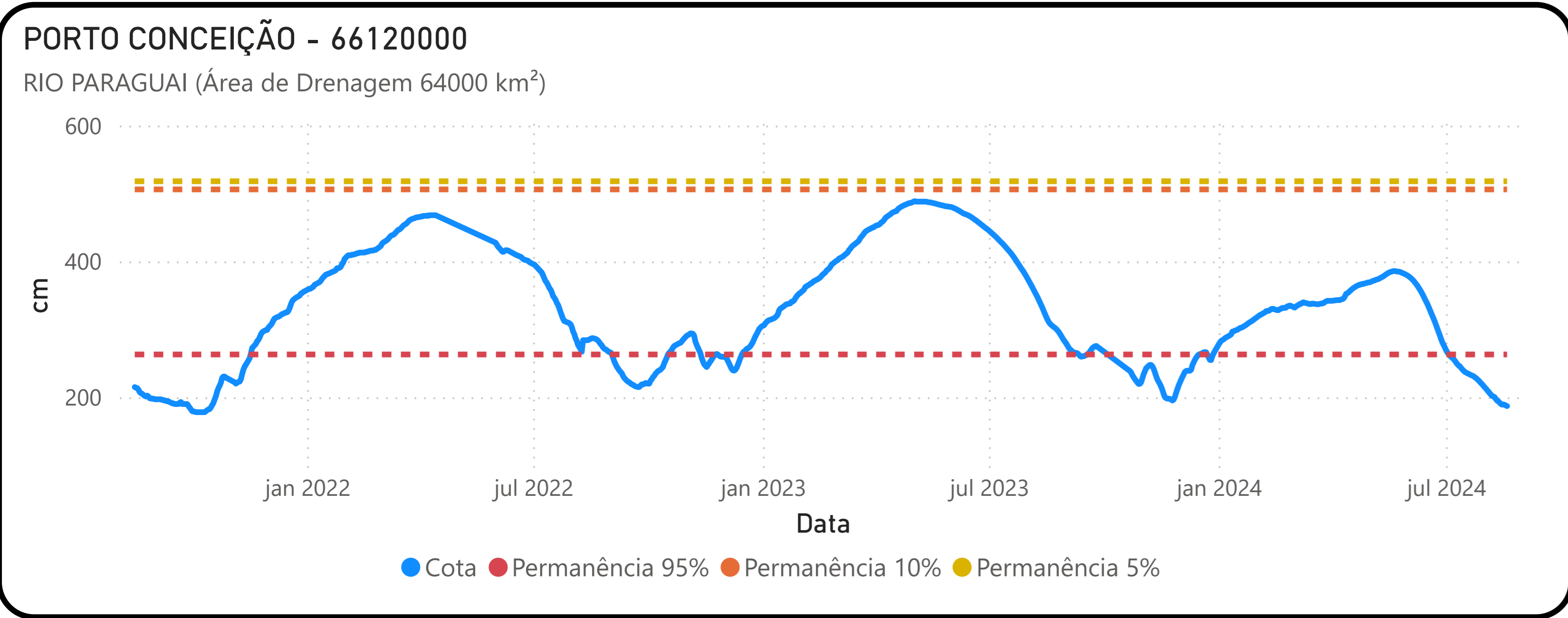
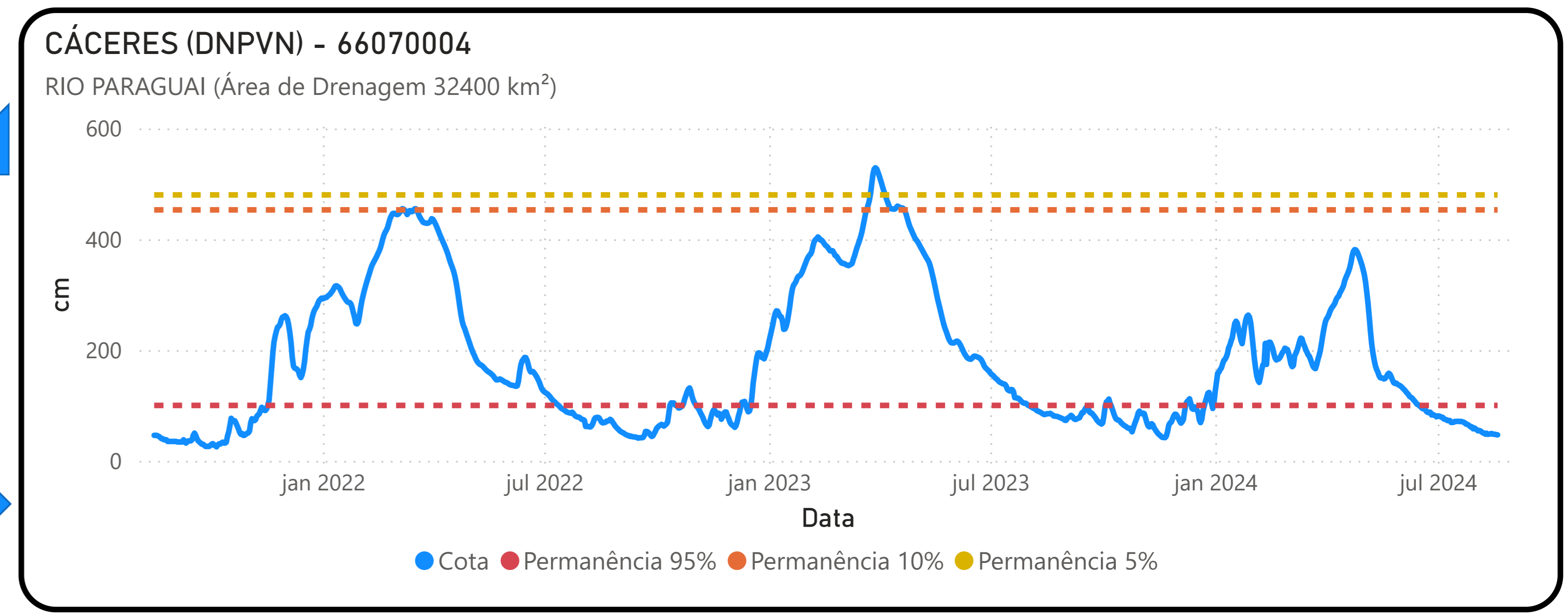
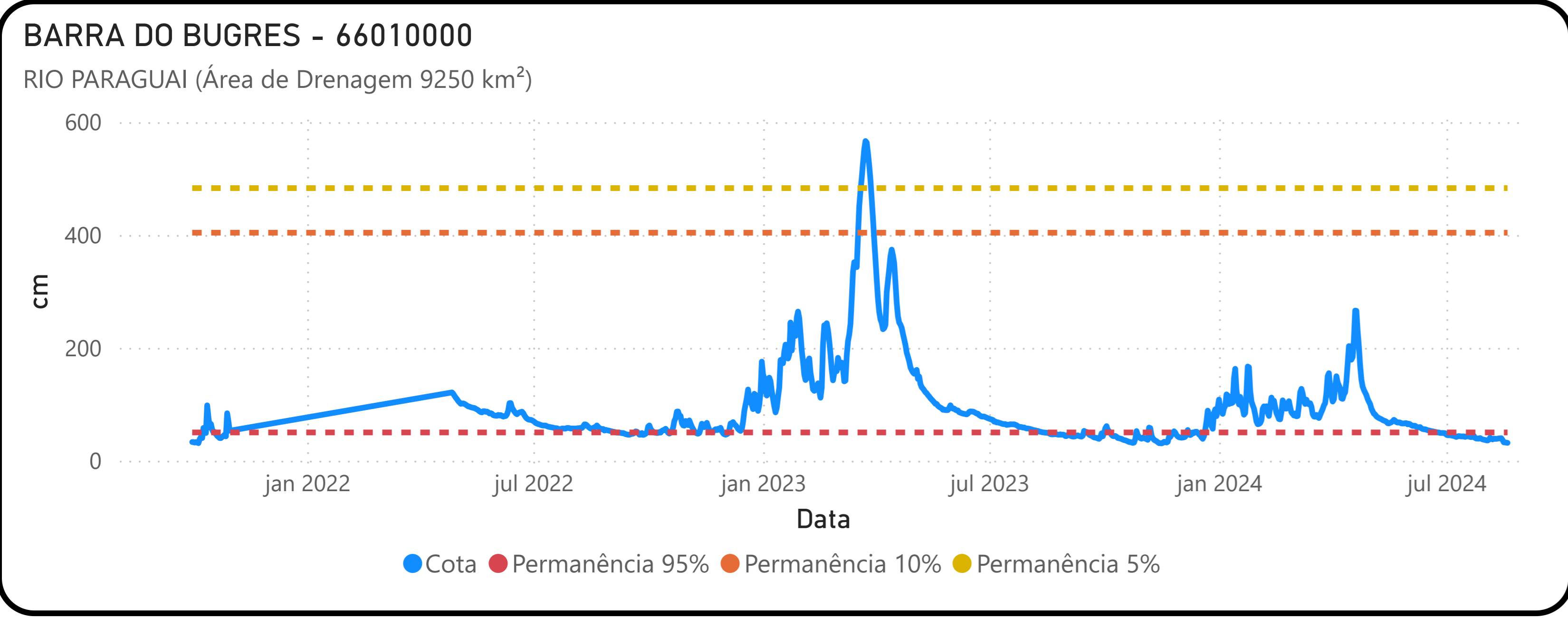
Data	Nível (cm)	Referência	Limite (cm)	Diferença (cm)
15/08/2024	118	Estiagem	137	-19
16/08/2024	118	Estiagem	137	-19
17/08/2024	118	Estiagem	137	-19
18/08/2024	117	Estiagem	137	-20
19/08/2024	116	Estiagem	137	-21

PALMEIRAS
(66941000) RIO AQUIDAUANA

Data	Nível (cm)	Referência	Limite (cm)	Diferença (cm)
15/08/2024	144	Estiagem	151	-7
16/08/2024	143	Estiagem	151	-8
17/08/2024	141	Estiagem	151	-10
18/08/2024	139	Estiagem	151	-12
19/08/2024	138	Estiagem	151	-13



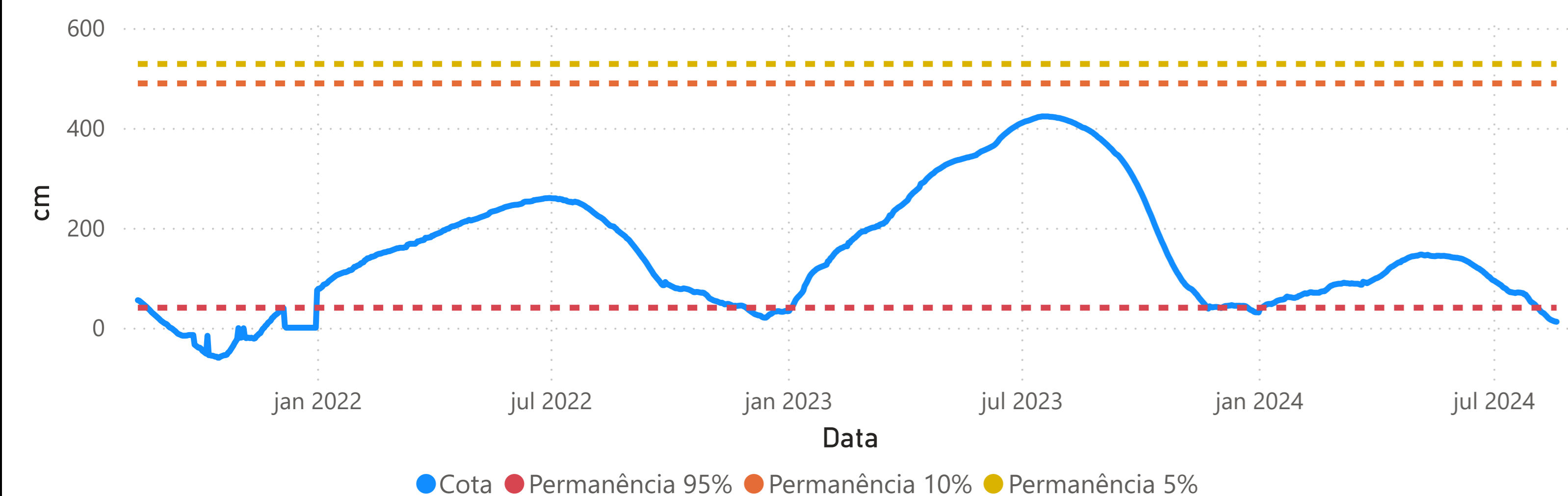
Fonte: Hidrotelemetria/ANA e ONS



Fonte: Hidrotelemetria/ANA e ONS

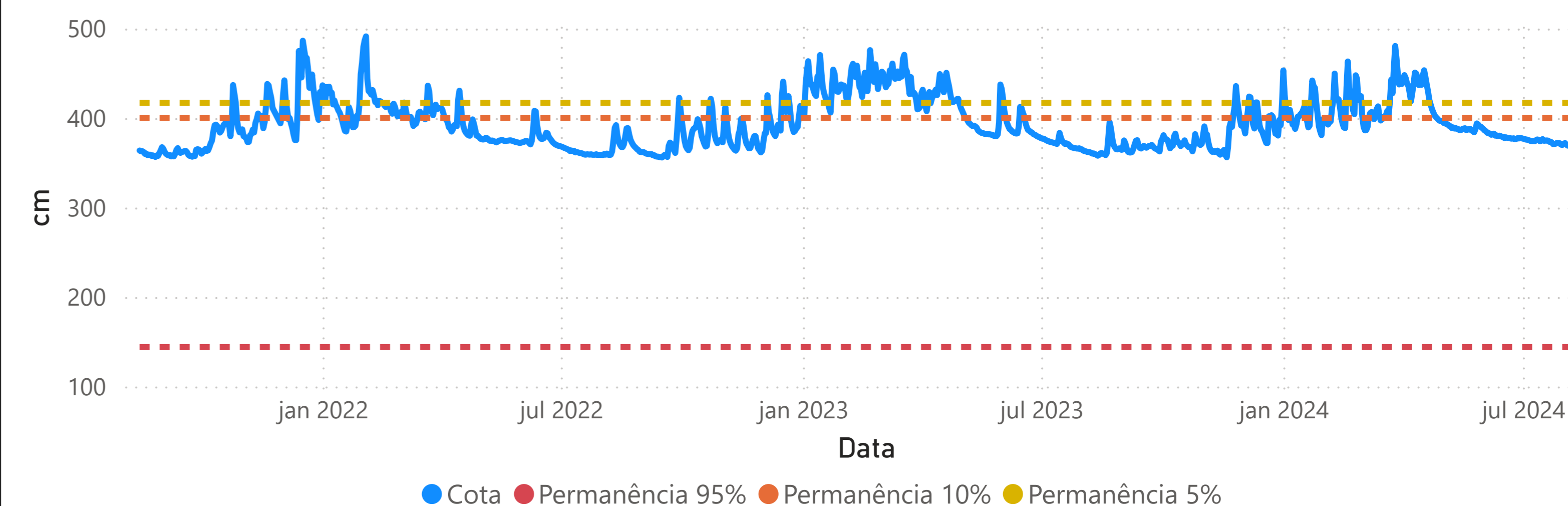
LADÁRIO (BASE NAVAL) - 66825000

RIO PARAGUAI (Área de Drenagem 253000 km²)



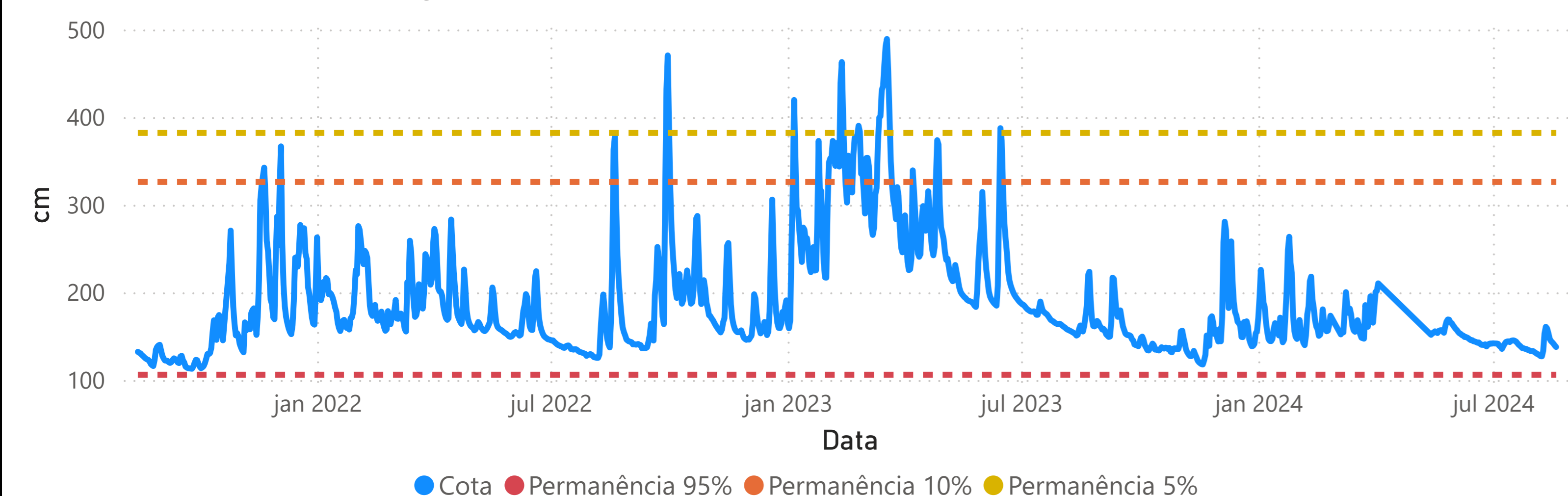
COXIM - 66870000

RIO TAQUARI (Área de Drenagem 27600 km²)



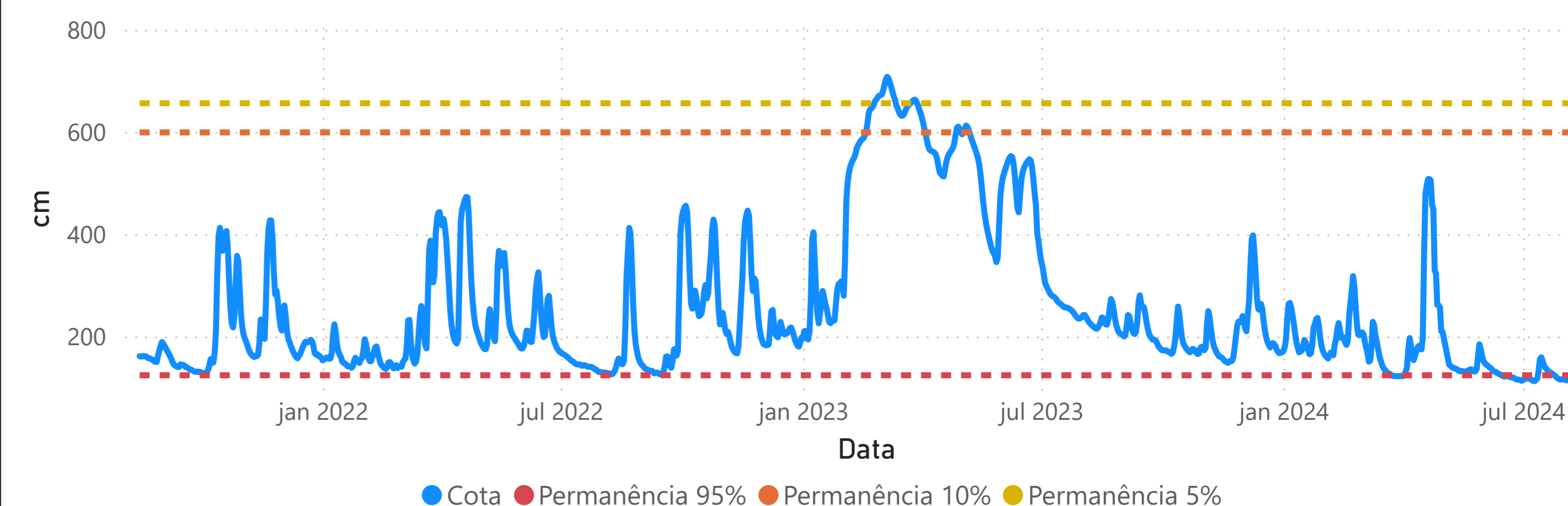
PALMEIRAS - 66941000

RIO AQUIDAUANA (Área de Drenagem 10900 km²)



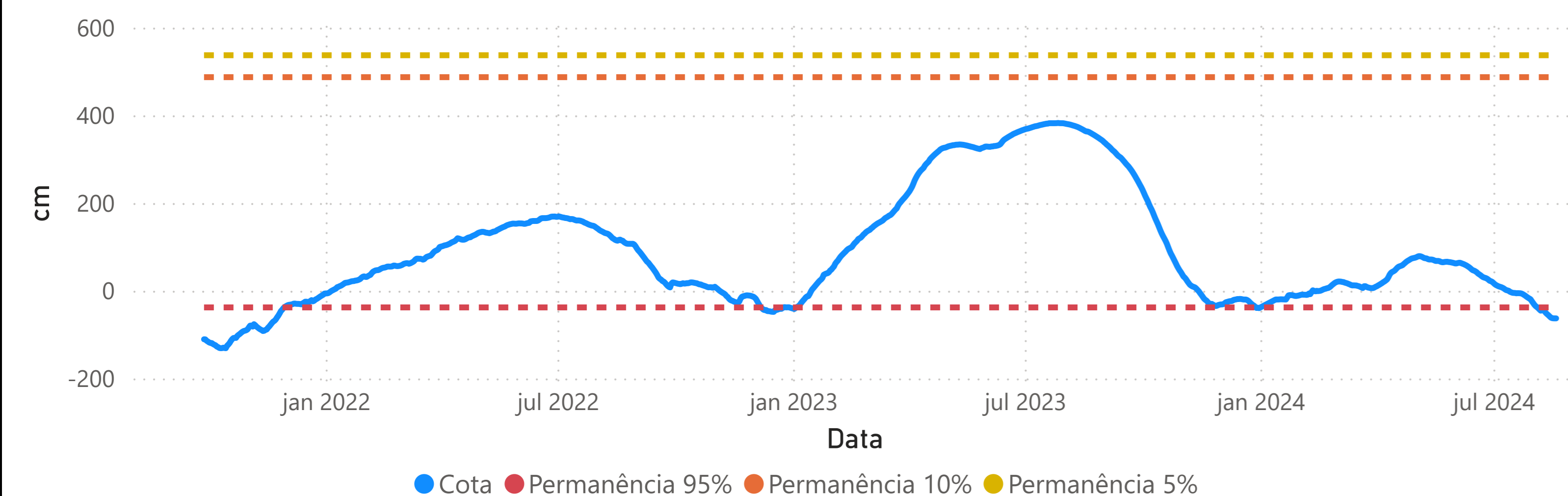
MIRANDA - 66910000

RIO MIRANDA (Área de Drenagem 15000 km²)



PORTO ESPERANÇA - 66960008

RIO PARAGUAI (Área de Drenagem 371000 km²)



PORTO MURTINHO - 67100000

RIO PARAGUAI (Área de Drenagem 576000 km²)



Fonte: Hidrotelemetria/ANA e ONS