

## CÁCERES (DNPVN)

(66070004) RIO PARAGUAI

Data	Nível (cm)	Referência	Limite (cm)	Diferença (cm)
05/08/2024	54	Estiagem	103	-49
06/08/2024	52	Estiagem	103	-51
07/08/2024	50	Estiagem	103	-53
08/08/2024	50	Estiagem	103	-53
09/08/2024	48	Estiagem	103	-55

## BARRA DO BUGRES

(66010000) RIO PARAGUAI

Data	Nível (cm)	Referência	Limite (cm)	Diferença (cm)
05/08/2024	41	Estiagem	58	-17
06/08/2024	39	Estiagem	58	-19
07/08/2024	38	Estiagem	58	-20
08/08/2024	39	Estiagem	58	-19
09/08/2024	39	Estiagem	58	-19

## UHE Manso

RIO MANSO

Data	Afluência (m³/s)	Defluência (m³/s)	Volume Útil (%)
04/08/2024	27,81	81,00	47,97
05/08/2024	42,99	81,00	47,85
06/08/2024	65,82	81,00	47,81
07/08/2024	5,07	81,00	47,59

## BARÃO DE MELGAÇO

(66280000) RIO CUIABÁ

Data	Nível (cm)	Referência	Limite (cm)	Diferença (cm)
05/08/2024	171	Estiagem	163	8
06/08/2024	171	Estiagem	163	8
07/08/2024	171	Estiagem	163	8
08/08/2024	171	Estiagem	163	8
09/08/2024	171	Estiagem	163	8

## PORTO CONCEIÇÃO

(66120000) RIO PARAGUAI

Data	Nível (cm)	Referência	Limite (cm)	Diferença (cm)
05/08/2024	206	Estiagem	333	-127
06/08/2024	204	Estiagem	333	-129
07/08/2024	202	Estiagem	333	-131
08/08/2024	201	Estiagem	333	-132
09/08/2024	200	Estiagem	333	-133

## LADÁRIO (BASE NAVAL)

(66825000) RIO PARAGUAI

Data	Nível (cm)	Referência	Limite (cm)	Diferença (cm)
05/08/2024	38	Estiagem	-5	43
06/08/2024	35	Estiagem	-5	40
07/08/2024	32	Estiagem	-5	37
08/08/2024	30	Estiagem	-5	35
09/08/2024	30	Estiagem	-5	35

## PORTO ESPERANÇA

(66960008) RIO PARAGUAI

Data	Nível (cm)	Referência	Limite (cm)	Diferença (cm)
05/08/2024	-40	Estiagem	27	-67
06/08/2024	-43	Estiagem	27	-70
07/08/2024	-45	Estiagem	27	-72
08/08/2024	-45	Estiagem	27	-72
09/08/2024	-43	Estiagem	27	-70

## PORTO MURTINHO

(67100000) RIO PARAGUAI

Data	Nível (cm)	Referência	Limite (cm)	Diferença (cm)
05/08/2024	145	Estiagem	216	-71
06/08/2024	143	Estiagem	216	-73
07/08/2024	141	Estiagem	216	-75
08/08/2024	139	Estiagem	216	-77
09/08/2024	137	Estiagem	216	-79

## MIRANDA

(66910000) RIO MIRANDA

Data	Nível (cm)	Referência	Limite (cm)	Diferença (cm)
05/08/2024	115	Estiagem	137	-22
06/08/2024	113	Estiagem	137	-24
07/08/2024	112	Estiagem	137	-25
08/08/2024	111	Estiagem	137	-26
09/08/2024	110	Estiagem	137	-27

## POUSADA TAIAMÃ (Ex-Porto Jofre)

(66710000) RIO CUIABÁ

Data	Nível (cm)	Referência	Limite (cm)	Diferença (cm)
05/08/2024	224	Estiagem	284	-60
06/08/2024	223	Estiagem	284	-61
07/08/2024	221	Estiagem	284	-63
08/08/2024	219	Estiagem	284	-65
09/08/2024	218	Estiagem	284	-66

## COXIM

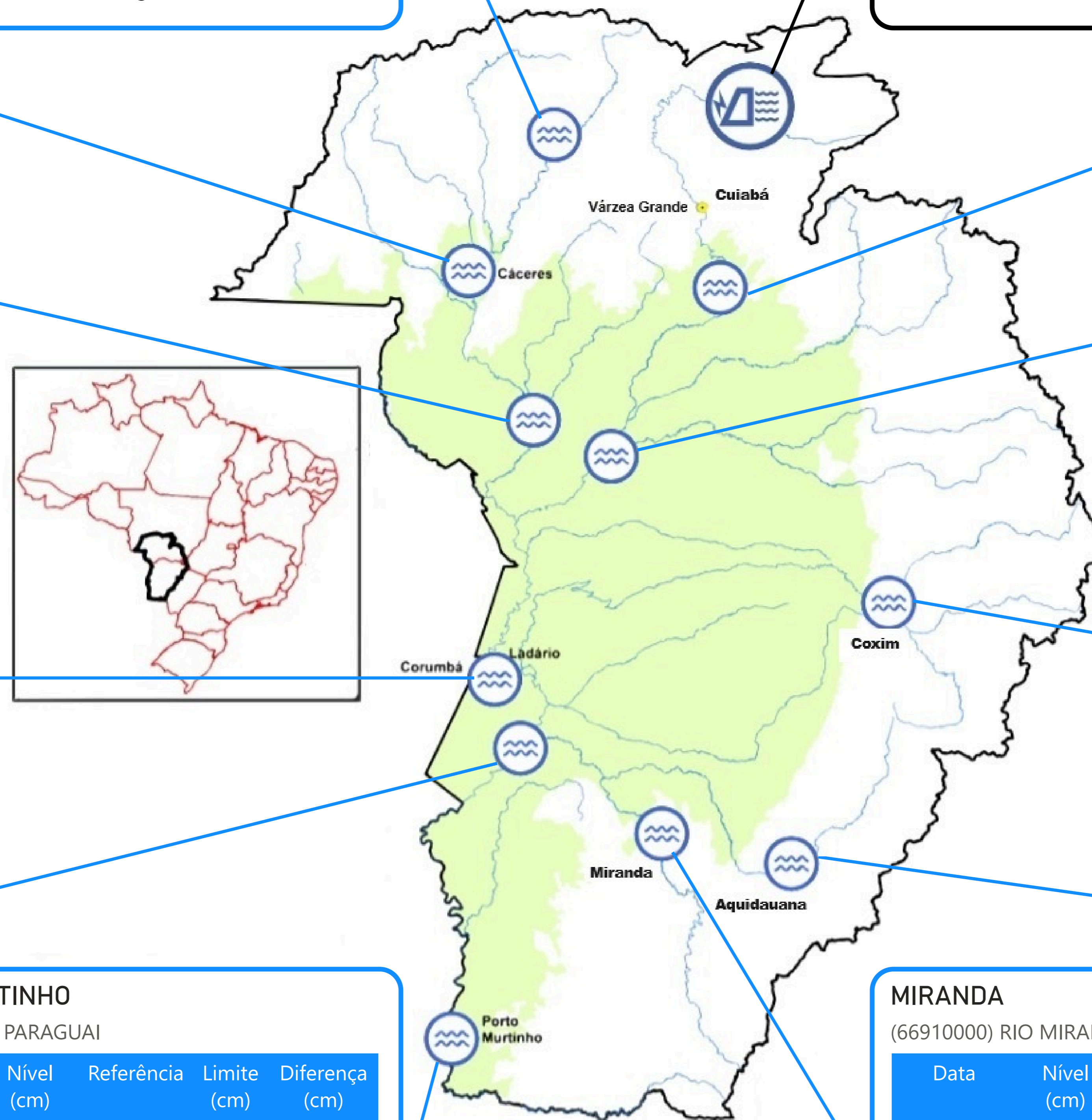
(66870000) RIO TAQUARI

Data	Nível (cm)	Referência	Limite (cm)	Diferença (cm)
05/08/2024	370	Estiagem	359	11
06/08/2024	369	Estiagem	359	10
07/08/2024	371	Estiagem	359	12
08/08/2024	370	Estiagem	359	11
09/08/2024	369	Estiagem	359	10

## PALMEIRAS

(66941000) RIO AQUIDAUANA

Data	Nível (cm)	Referência	Limite (cm)	Diferença (cm)
05/08/2024	129	Estiagem	151	-22
06/08/2024	128	Estiagem	151	-23
07/08/2024	127	Estiagem	151	-24
08/08/2024	127	Estiagem	151	-24
09/08/2024	128	Estiagem	151	-23

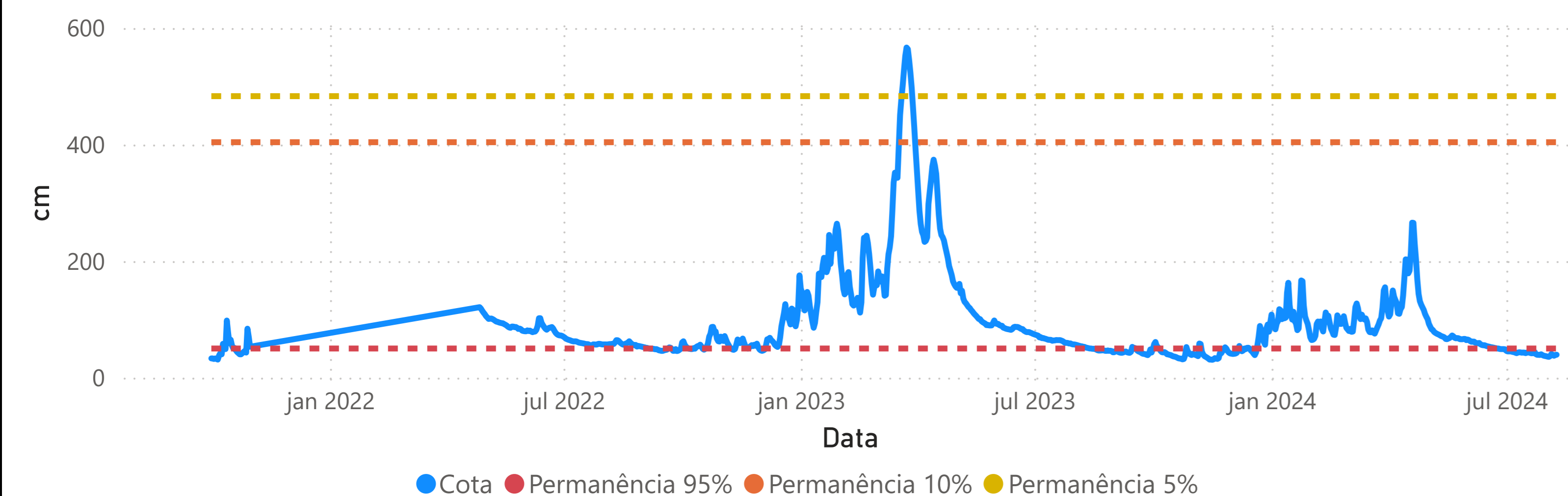


UHE Manso  
Estação fluviométrica

Fonte: Hidrotelemetria/ANA e ONS

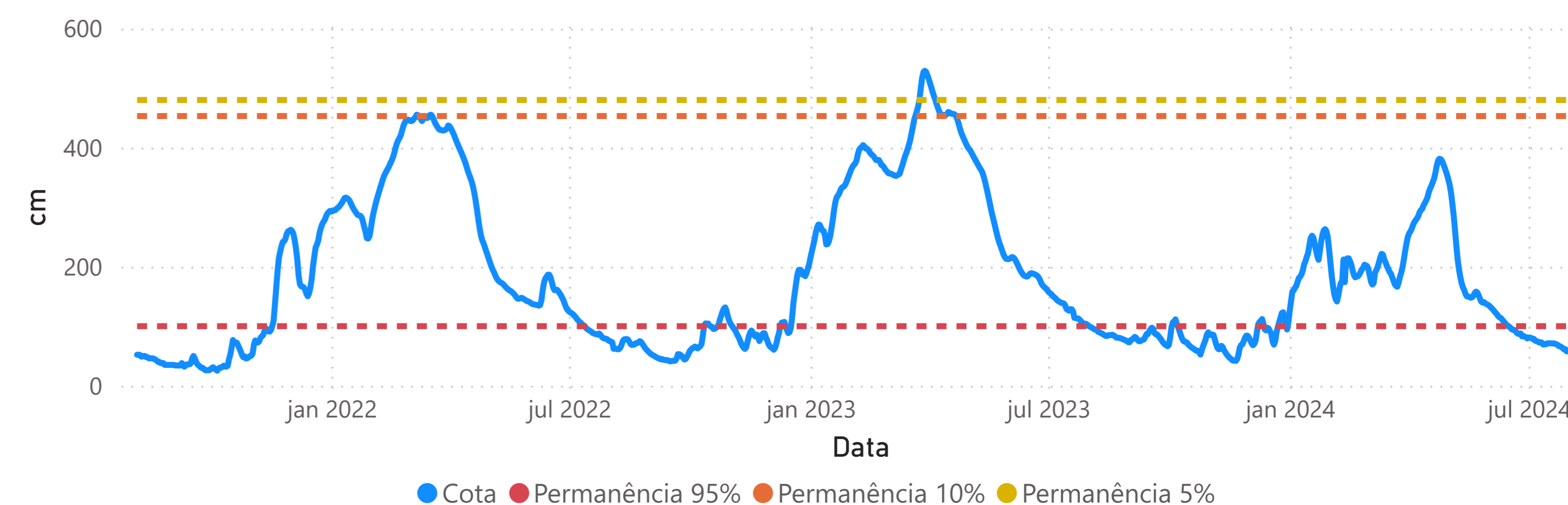
## BARRA DO BUGRES - 66010000

RIO PARAGUAI (Área de Drenagem 9250 km<sup>2</sup>)



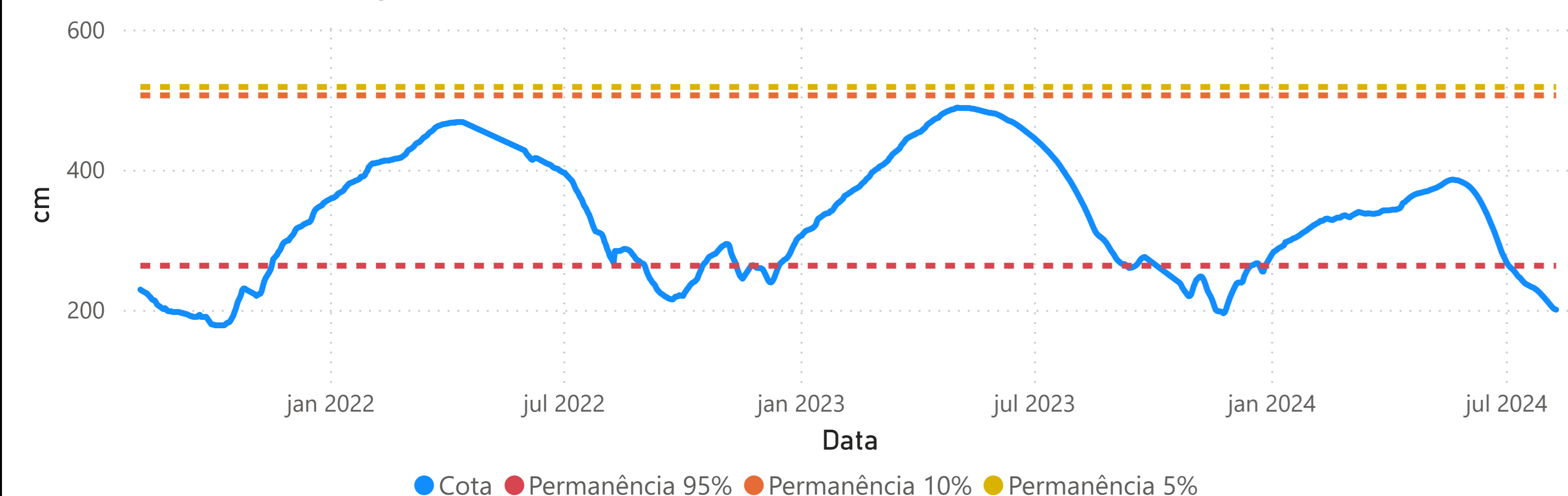
## CÁCERES (DNPVN) - 66070004

RIO PARAGUAI (Área de Drenagem 32400 km<sup>2</sup>)

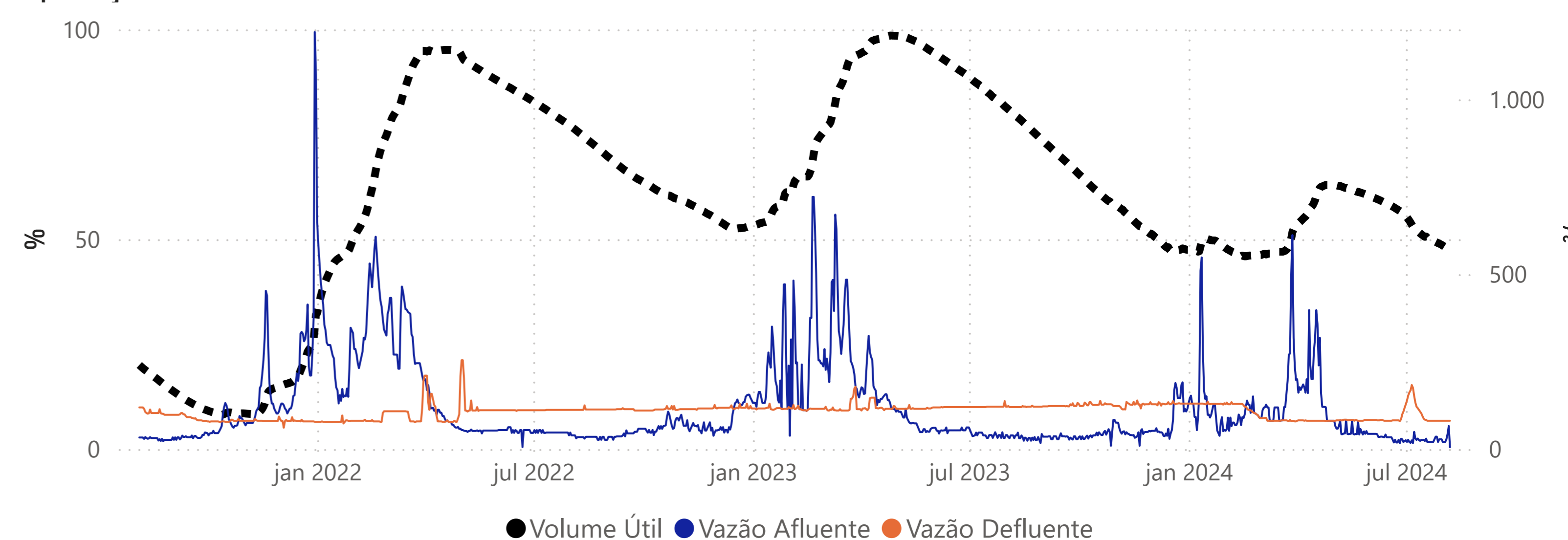


## PORTO CONCEIÇÃO - 66120000

RIO PARAGUAI (Área de Drenagem 64000 km<sup>2</sup>)

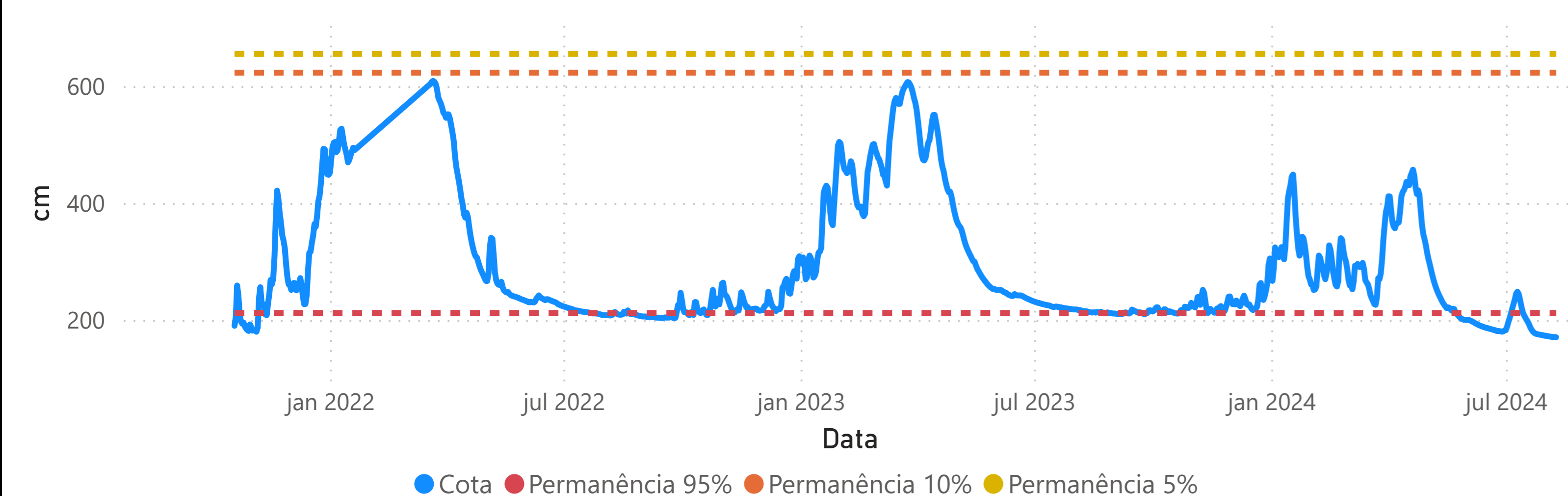


## Operação da UHE Manso



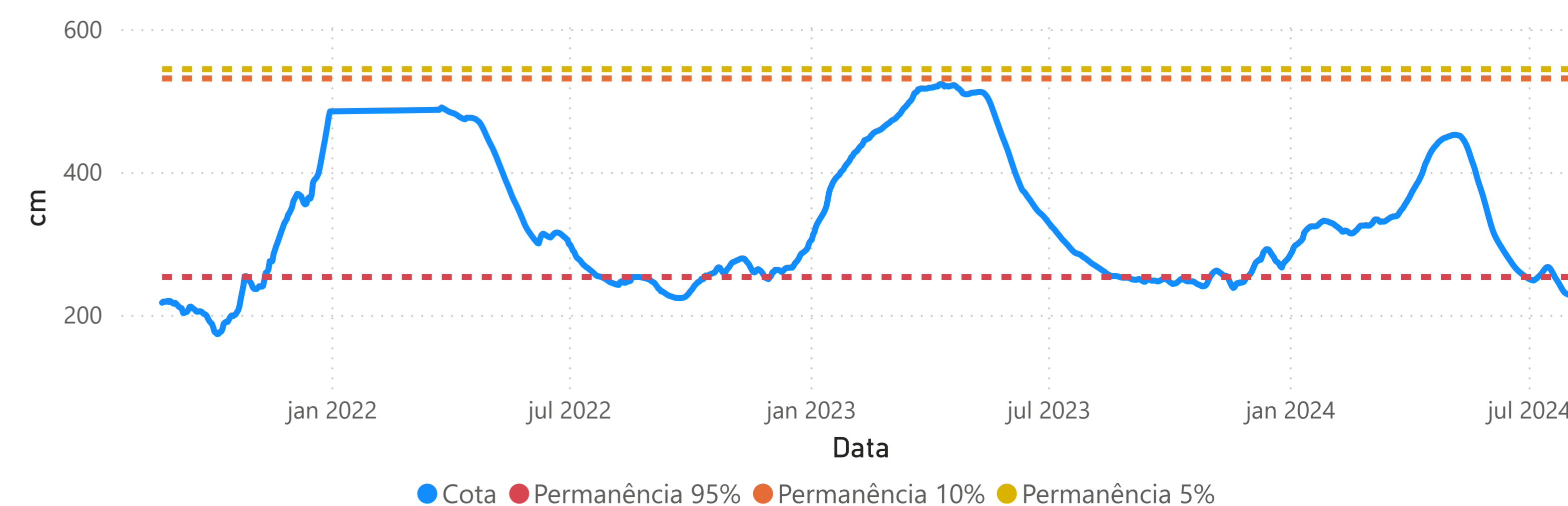
## BARÃO DE MELGAÇO - 66280000

RIO CUIABÁ (Área de Drenagem 28900 km<sup>2</sup>)



## POUSADA TAIAMÃ (Ex-Porto Jofre) - 66710000

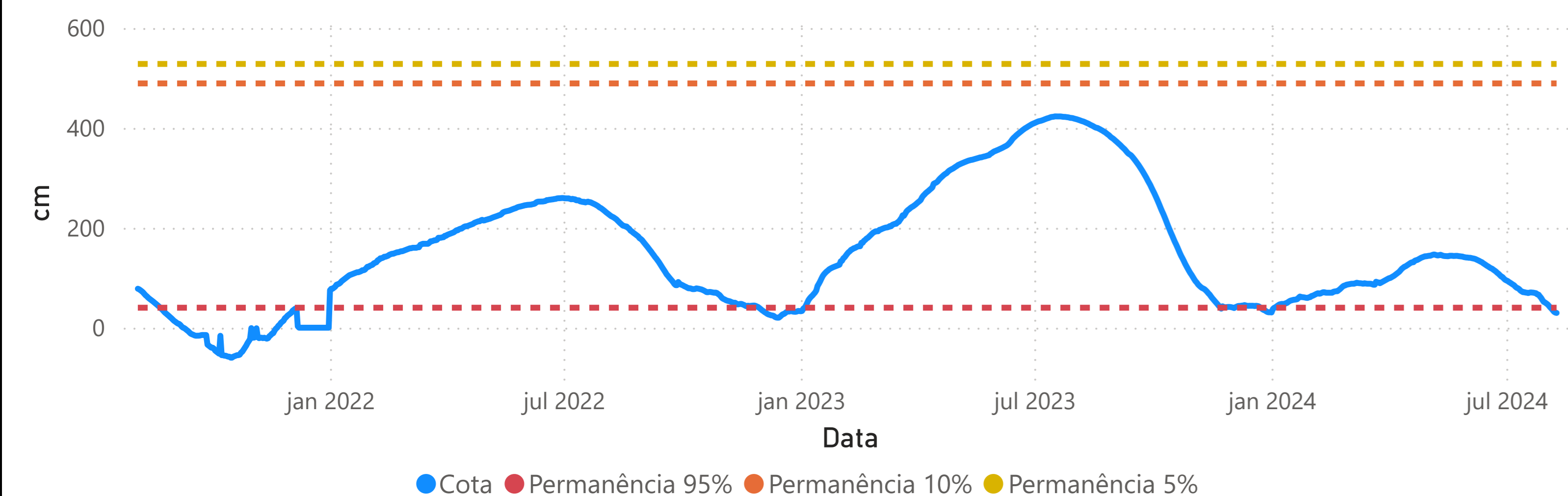
RIO CUIABÁ (Área de Drenagem 95200 km<sup>2</sup>)



Fonte: Hidrotelemetria/ANA e ONS

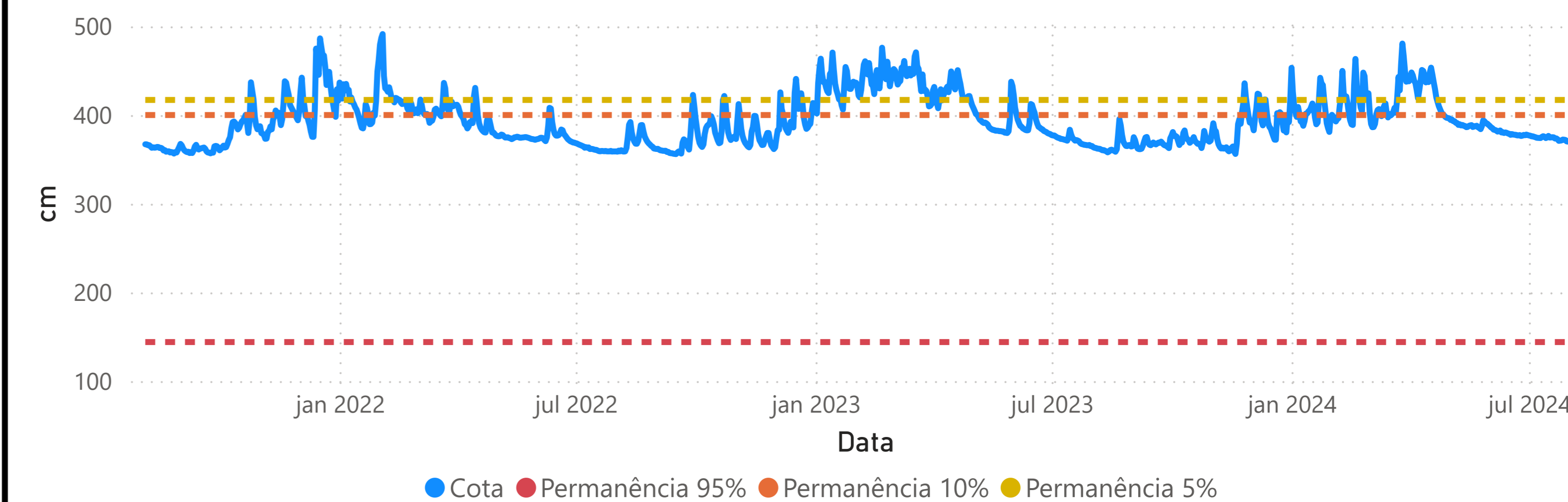
## LADÁRIO (BASE NAVAL) - 66825000

RIO PARAGUAI (Área de Drenagem 253000 km<sup>2</sup>)



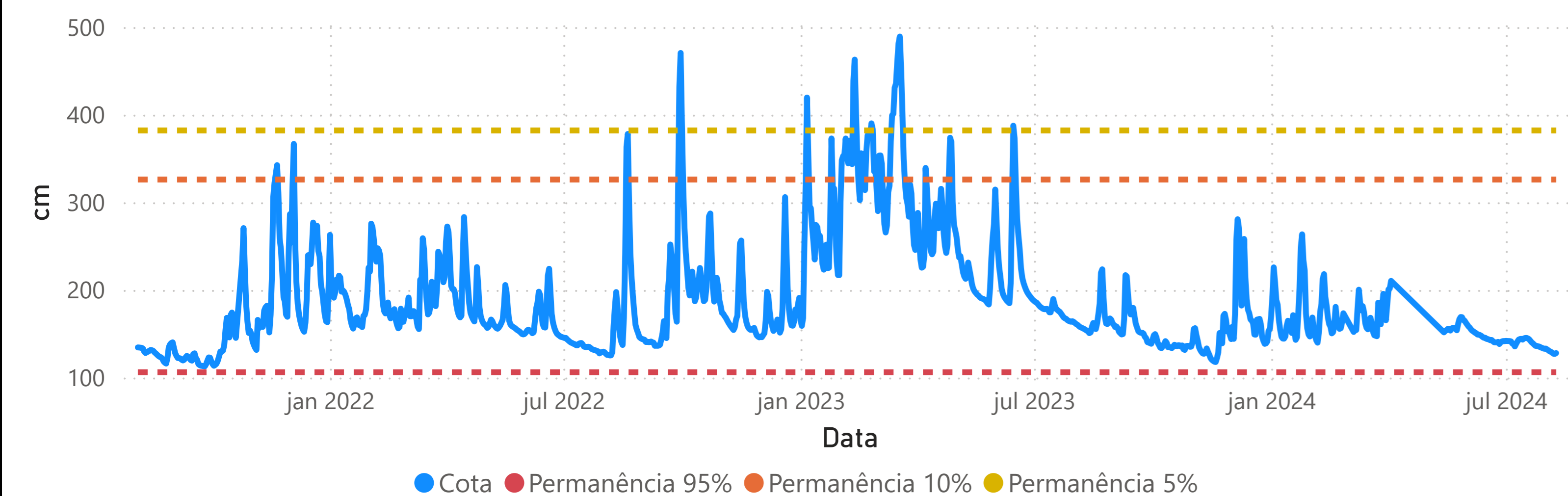
## COXIM - 66870000

RIO TAQUARI (Área de Drenagem 27600 km<sup>2</sup>)



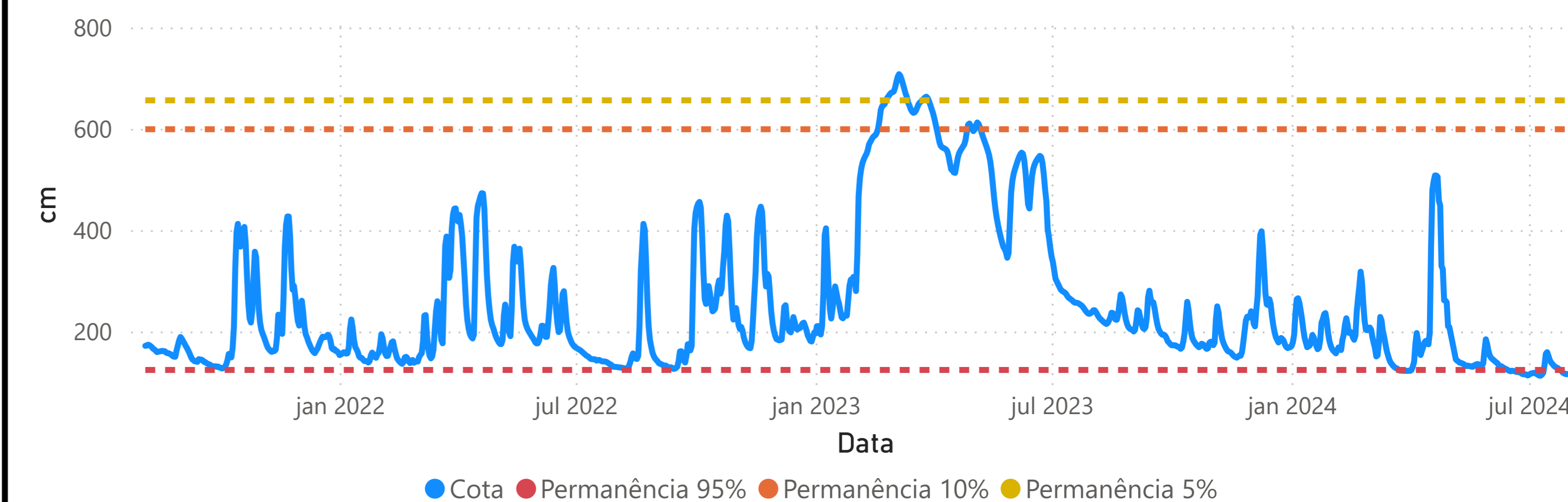
## PALMEIRAS - 66941000

RIO AQUIDAUANA (Área de Drenagem 10900 km<sup>2</sup>)



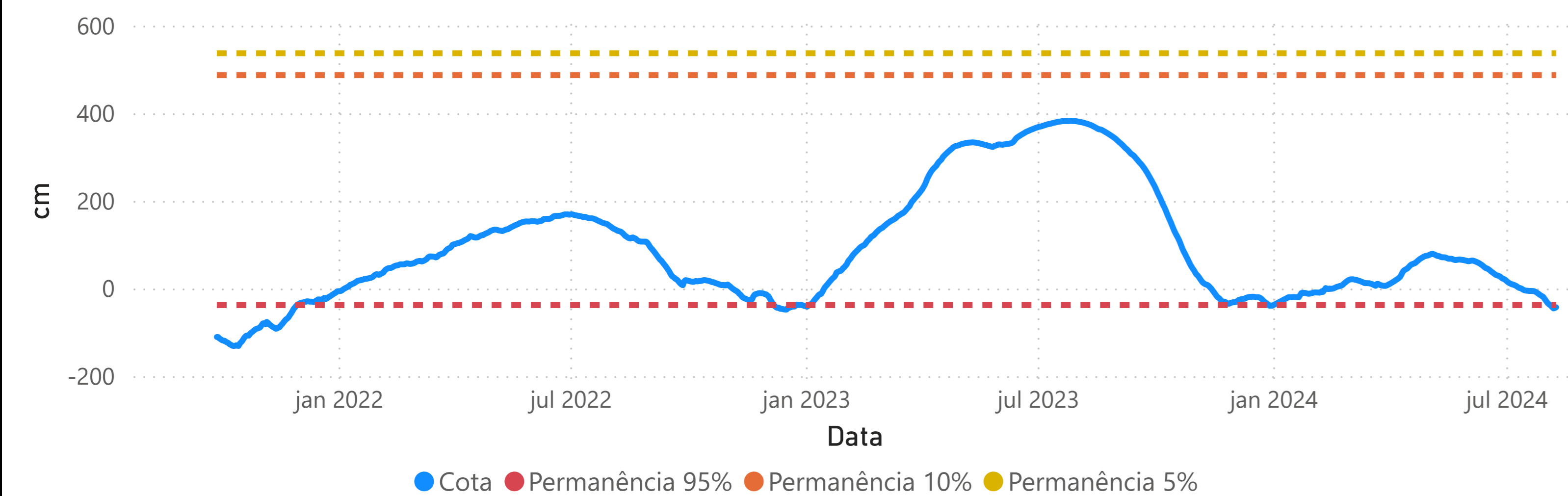
## MIRANDA - 66910000

RIO MIRANDA (Área de Drenagem 15000 km<sup>2</sup>)



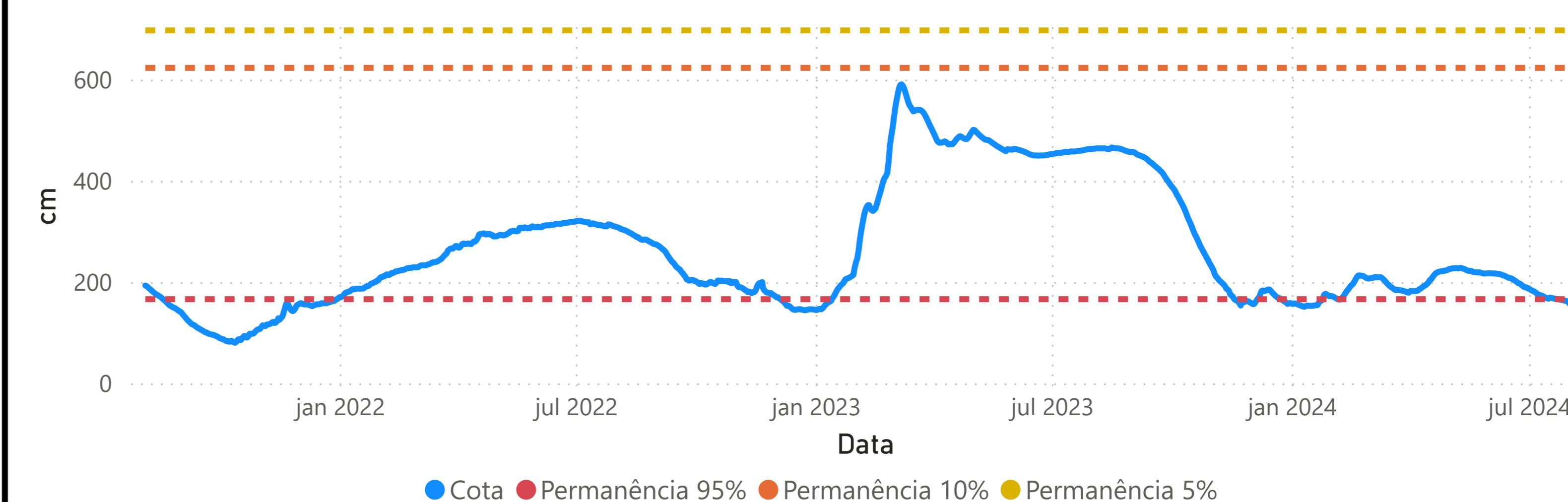
## PORTO ESPERANÇA - 66960008

RIO PARAGUAI (Área de Drenagem 371000 km<sup>2</sup>)



## PORTO MURTINHO - 67100000

RIO PARAGUAI (Área de Drenagem 576000 km<sup>2</sup>)



Fonte: Hidrotelemetria/ANA e ONS