

CÁCERES (DNPVN)

(66070004) RIO PARAGUAI

Data	Nível (cm)	Referência	Limite (cm)	Diferença (cm)
02/08/2024	56	Estiagem	103	-47
03/08/2024	54	Estiagem	103	-49
04/08/2024	55	Estiagem	103	-48
05/08/2024	54	Estiagem	103	-49
06/08/2024	53	Estiagem	103	-50

BARRA DO BUGRES

(66010000) RIO PARAGUAI

Data	Nível (cm)	Referência	Limite (cm)	Diferença (cm)
02/08/2024	36	Estiagem	58	-22
03/08/2024	36	Estiagem	58	-22
04/08/2024	37	Estiagem	58	-21
05/08/2024	41	Estiagem	58	-17
06/08/2024	40	Estiagem	58	-18

UHE Manso

RIO MANSO

Data	Afluência (m³/s)	Defluência (m³/s)	Volume Útil (%)
01/08/2024	20,21	81,00	48,48
02/08/2024	20,20	81,00	48,30
03/08/2024	12,61	81,00	48,10
04/08/2024	12,61	81,00	47,90
05/08/2024	12,60	81,00	47,70

BARÃO DE MELGAÇO

(66280000) RIO CUIABÁ

Data	Nível (cm)	Referência	Limite (cm)	Diferença (cm)
02/08/2024	173	Estiagem	163	10
03/08/2024	172	Estiagem	163	9
04/08/2024	172	Estiagem	163	9
05/08/2024	171	Estiagem	163	8
06/08/2024	171	Estiagem	163	8

PORTO CONCEIÇÃO

(66120000) RIO PARAGUAI

Data	Nível (cm)	Referência	Limite (cm)	Diferença (cm)
02/08/2024	213	Estiagem	333	-120
03/08/2024	211	Estiagem	333	-123
04/08/2024	208	Estiagem	333	-125
05/08/2024	206	Estiagem	333	-127
06/08/2024	205	Estiagem	333	-128

POUSADA TAIAMÃ (Ex-Porto Jofre)

(66710000) RIO CUIABÁ

Data	Nível (cm)	Referência	Limite (cm)	Diferença (cm)
02/08/2024	227	Estiagem	284	-57
03/08/2024	226	Estiagem	284	-58
04/08/2024	225	Estiagem	284	-59
05/08/2024	224	Estiagem	284	-60
06/08/2024	223	Estiagem	284	-61

LADÁRIO (BASE NAVAL)

(66825000) RIO PARAGUAI

Data	Nível (cm)	Referência	Limite (cm)	Diferença (cm)
02/08/2024	47	Estiagem	-5	52
03/08/2024	44	Estiagem	-5	49
04/08/2024	41	Estiagem	-5	46
05/08/2024	38	Estiagem	-5	43
06/08/2024	36	Estiagem	-5	41

COXIM

(66870000) RIO TAQUARI

Data	Nível (cm)	Referência	Limite (cm)	Diferença (cm)
02/08/2024	372	Estiagem	359	13
03/08/2024	371	Estiagem	359	12
04/08/2024	369	Estiagem	359	10
05/08/2024	370	Estiagem	359	11
06/08/2024	369	Estiagem	359	10

PORTO ESPERANÇA

(66960008) RIO PARAGUAI

Data	Nível (cm)	Referência	Limite (cm)	Diferença (cm)
02/08/2024	-32	Estiagem	27	-59
03/08/2024	-35	Estiagem	27	-62
04/08/2024	-37	Estiagem	27	-64
05/08/2024	-40	Estiagem	27	-67
06/08/2024	-42	Estiagem	27	-69

PORTO MURTINHO

(67100000) RIO PARAGUAI

Data	Nível (cm)	Referência	Limite (cm)	Diferença (cm)
02/08/2024	154	Estiagem	216	-62
03/08/2024	151	Estiagem	216	-65
04/08/2024	148	Estiagem	216	-68
05/08/2024	145	Estiagem	216	-71
06/08/2024	143	Estiagem	216	-73

MIRANDA

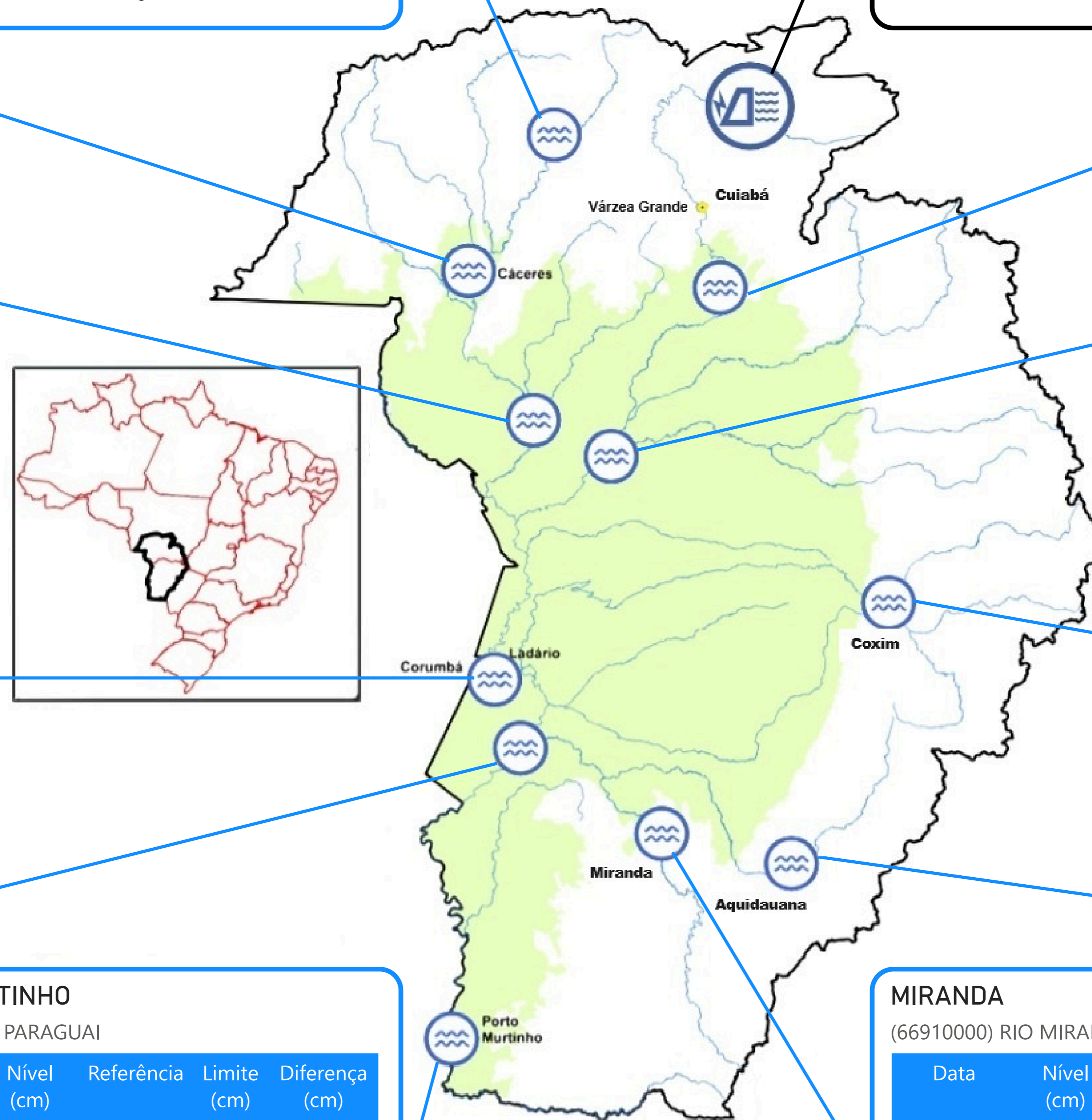
(66910000) RIO MIRANDA

Data	Nível (cm)	Referência	Limite (cm)	Diferença (cm)
02/08/2024	115	Estiagem	137	-22
03/08/2024	114	Estiagem	137	-23
04/08/2024	114	Estiagem	137	-23
05/08/2024	115	Estiagem	137	-22
06/08/2024	112	Estiagem	137	-25

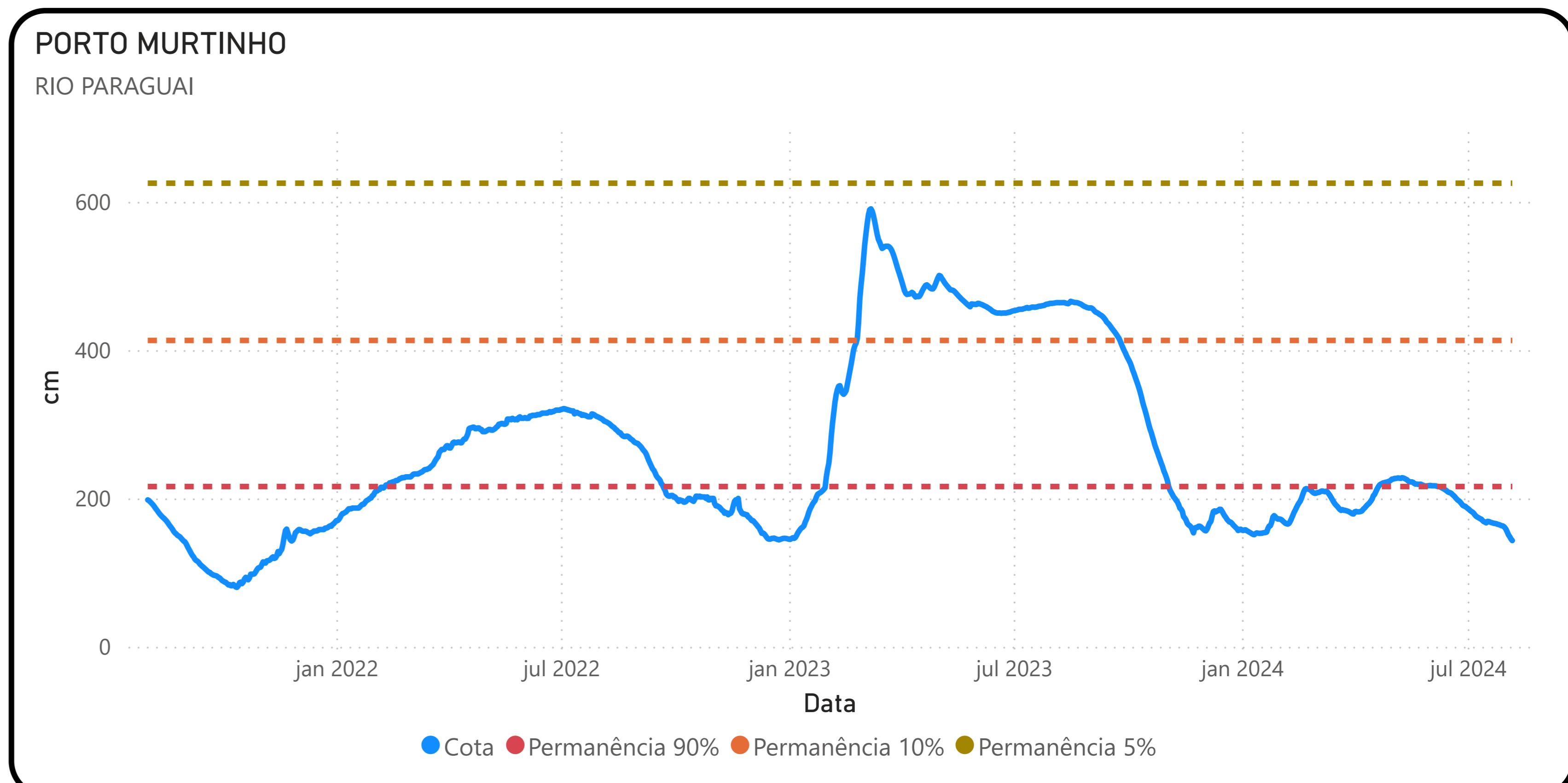
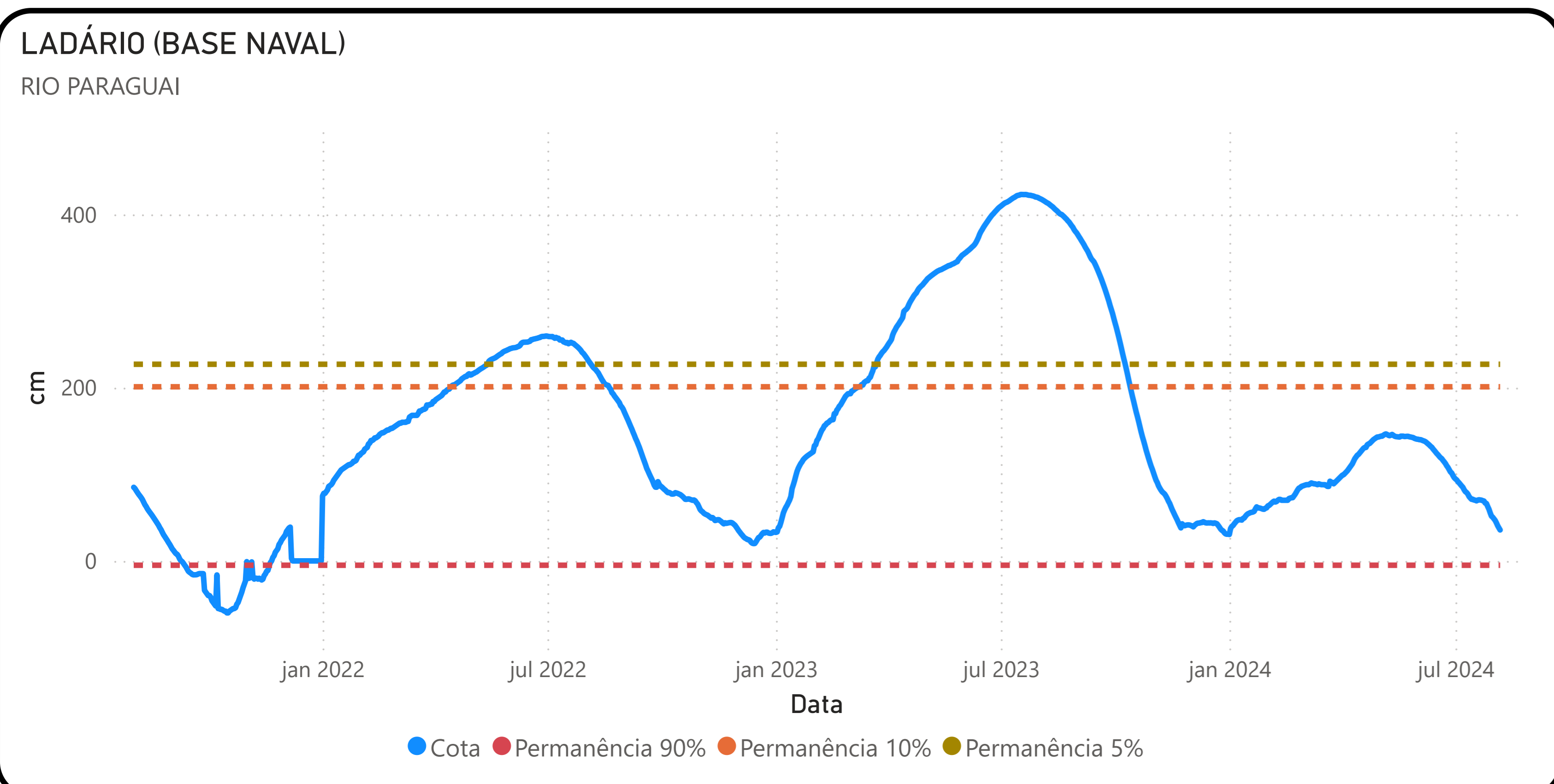
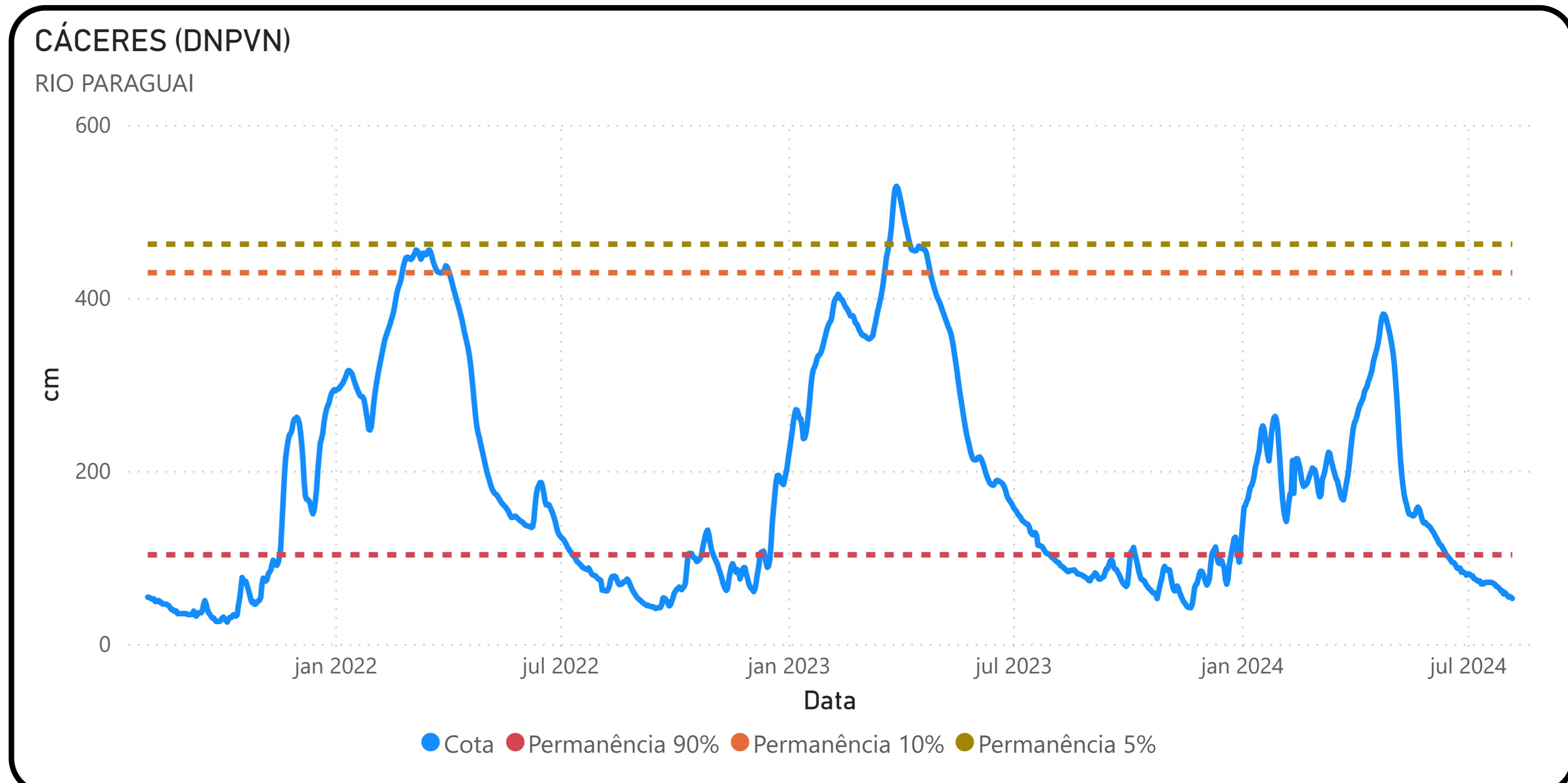
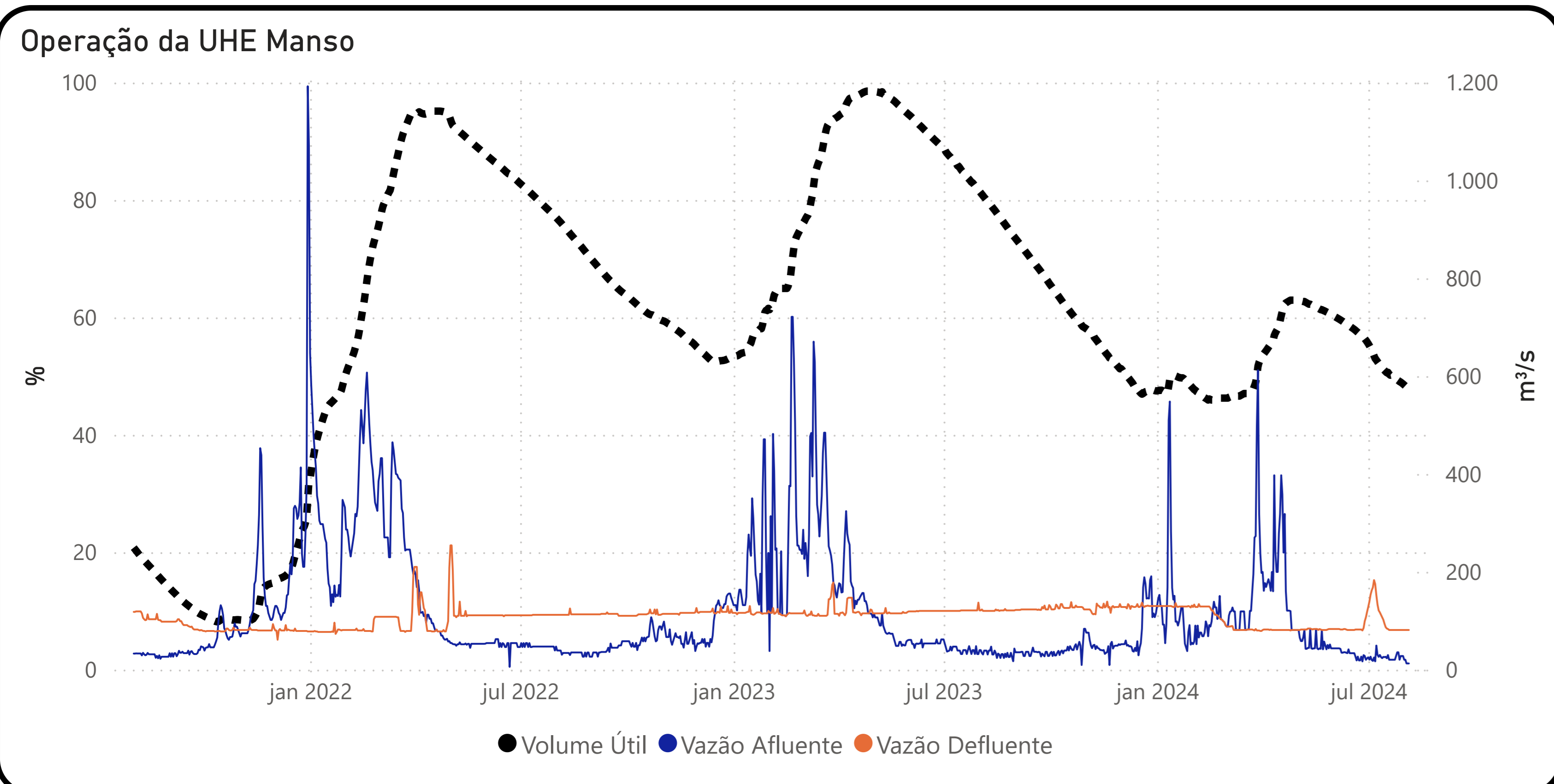
PALMEIRAS

(66941000) RIO AQUIDAUANA

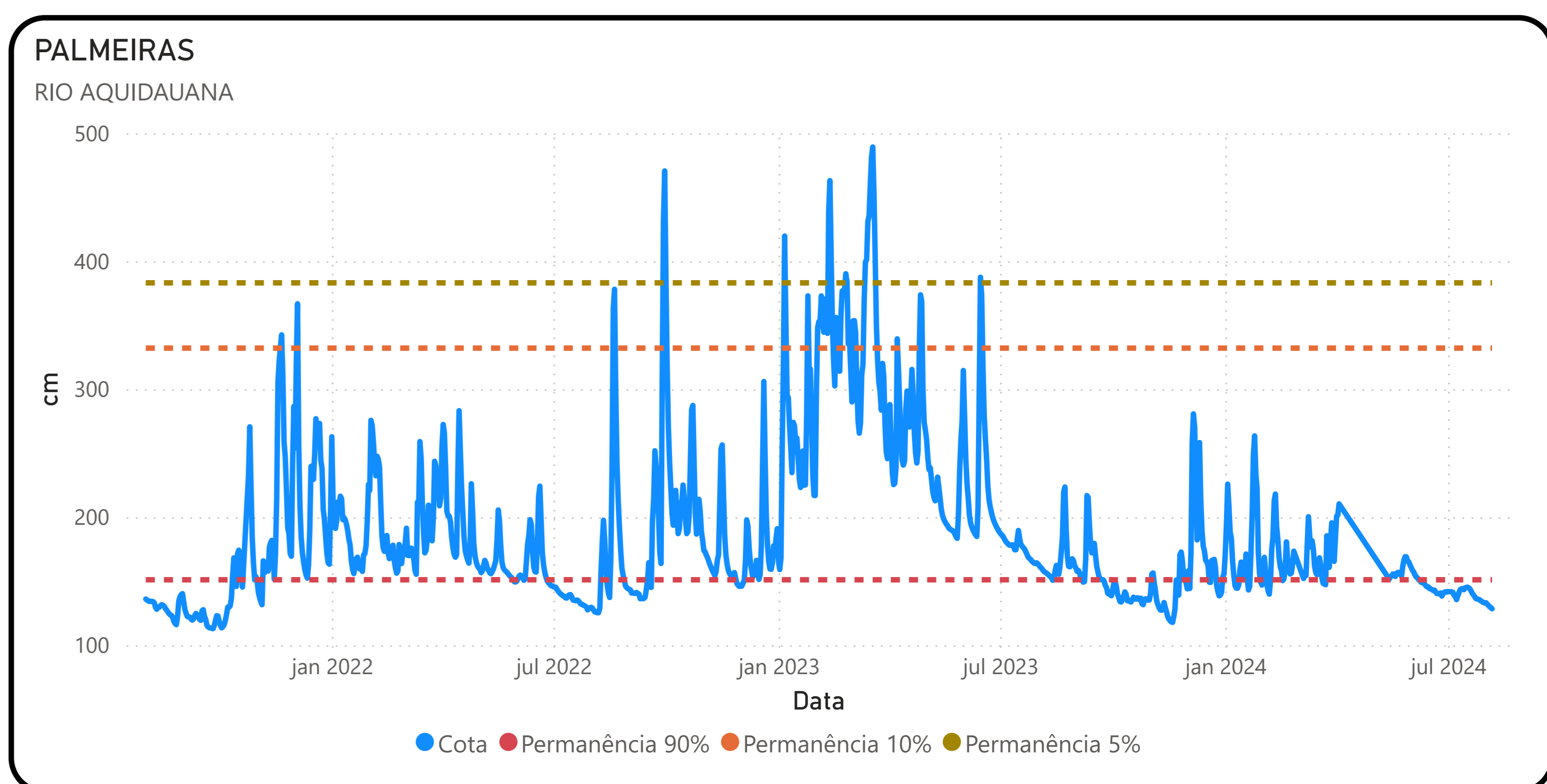
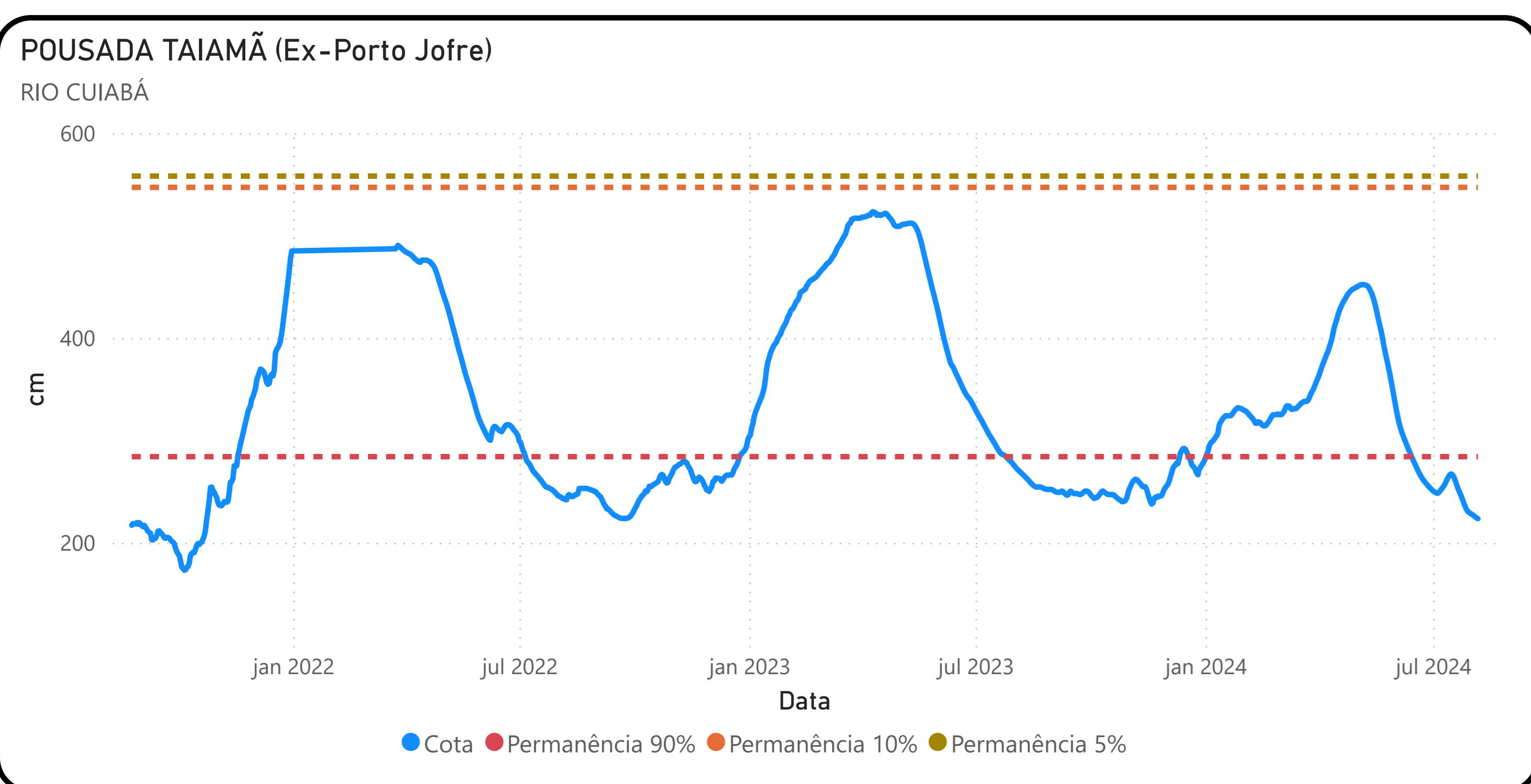
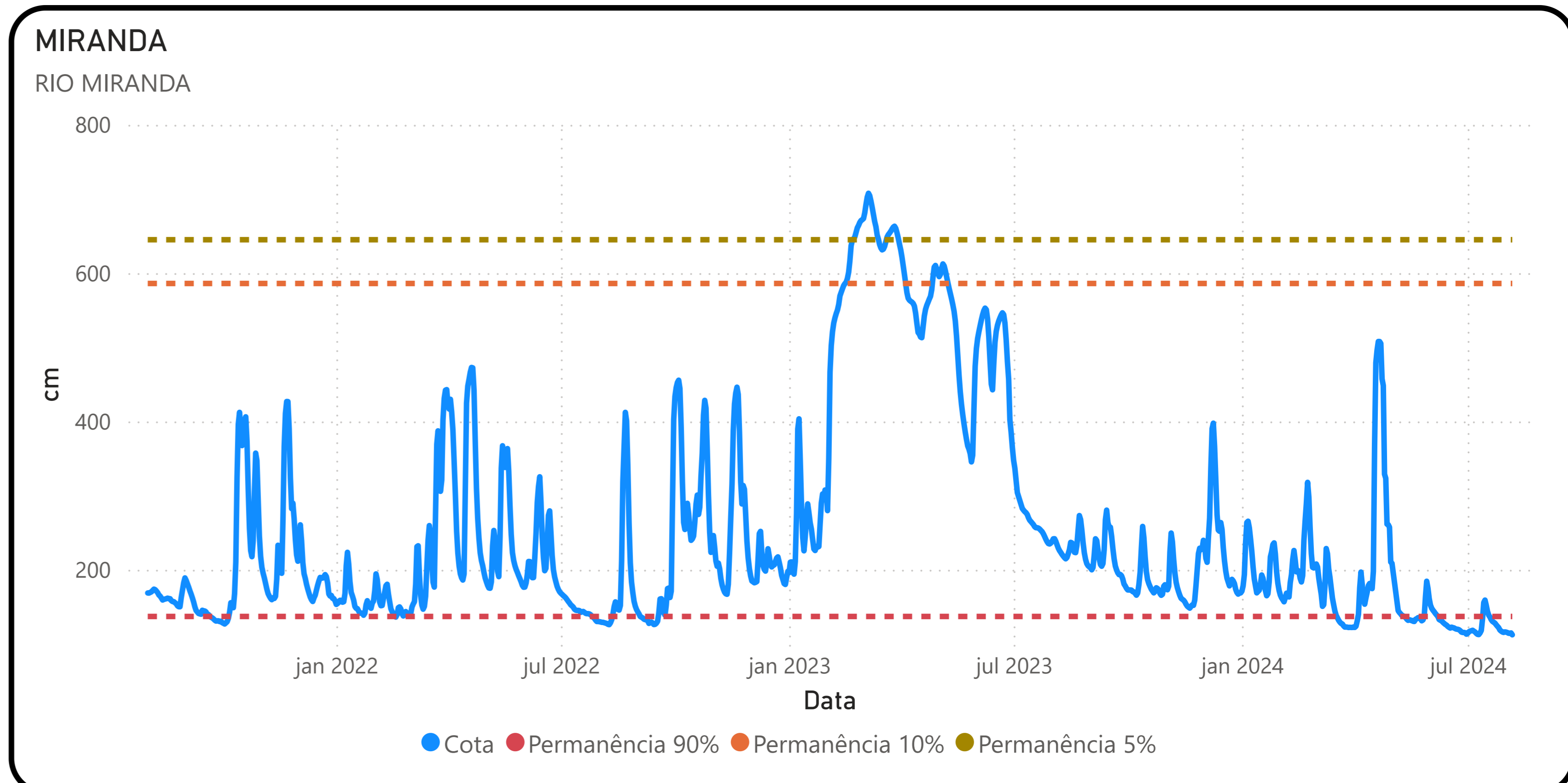
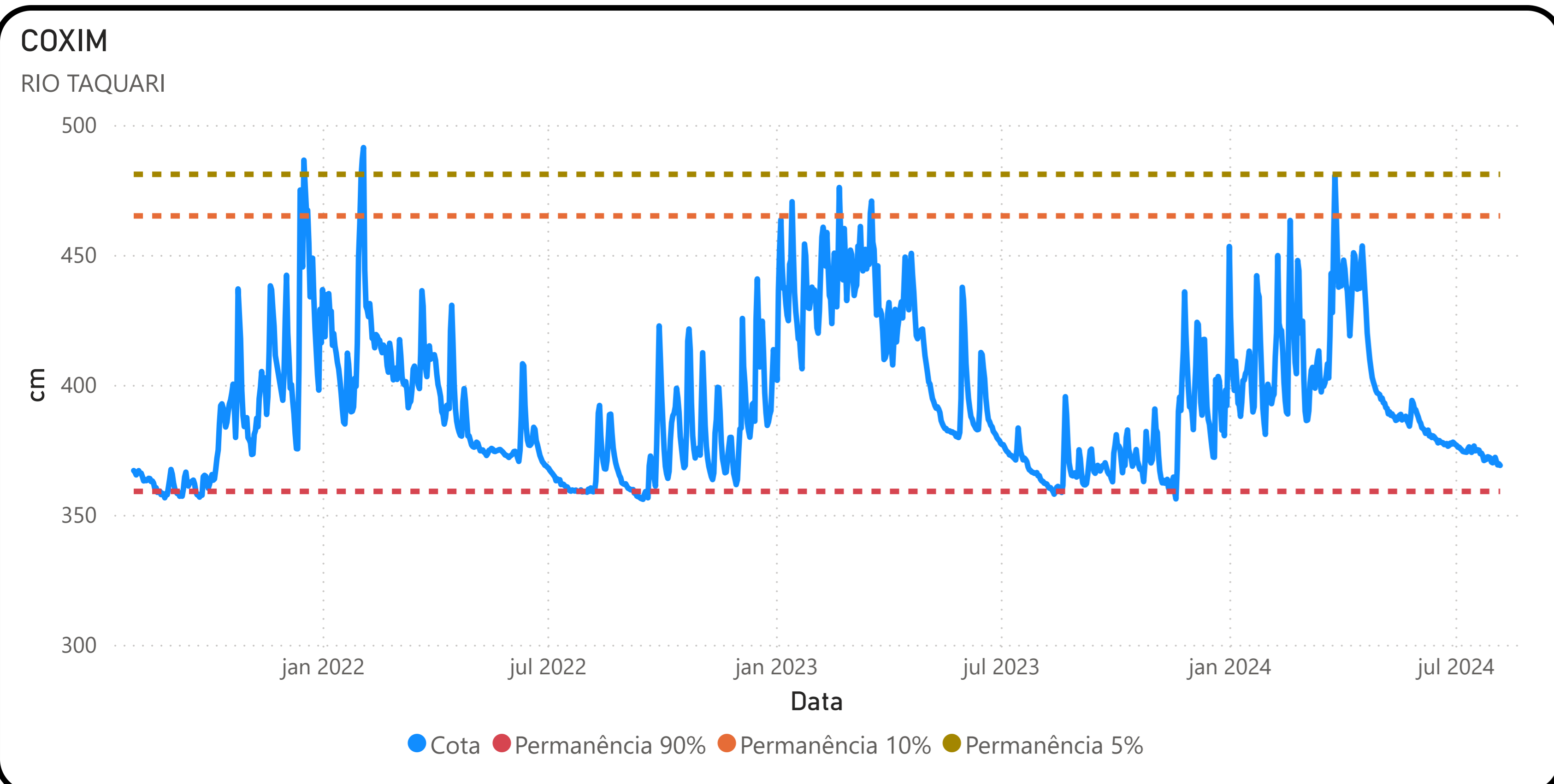
Data	Nível (cm)	Referência	Limite (cm)	Diferença (cm)
02/08/2024	132	Estiagem	151	-19
03/08/2024	131	Estiagem	151	-20
04/08/2024	130	Estiagem	151	-21
05/08/2024	129	Estiagem	151	-22
06/08/2024	128	Estiagem	151	-23



Fonte: Hidrotelemetria/ANA e ONS



Fonte: Hidrotelemetria/ANA e ONS



Fonte: Hidrotelemetria/ANA e ONS