

## CÁCERES (DNPVN)

(66070004) RIO PARAGUAI

Data	Nível (cm)	Referência	Limite (cm)	Diferença (cm)
01/08/2024	58	Estiagem	103	-45
02/08/2024	56	Estiagem	103	-47
03/08/2024	54	Estiagem	103	-49
04/08/2024	55	Estiagem	103	-48
05/08/2024	55	Estiagem	103	-48

## BARRA DO BUGRES

(66010000) RIO PARAGUAI

Data	Nível (cm)	Referência	Limite (cm)	Diferença (cm)
01/08/2024	37	Estiagem	58	-21
02/08/2024	36	Estiagem	58	-22
03/08/2024	36	Estiagem	58	-22
04/08/2024	37	Estiagem	58	-21
05/08/2024	41	Estiagem	58	-17

## UHE Manso

RIO MANSO

Data	Afluência (m³/s)	Defluência (m³/s)	Volume Útil (%)
31/07/2024	27,81	81,00	48,66
01/08/2024	27,81	81,00	48,50
02/08/2024	27,80	81,00	48,34
03/08/2024	27,80	81,00	48,19
04/08/2024	27,81	81,00	48,03

## BARÃO DE MELGAÇO

(66280000) RIO CUIABÁ

Data	Nível (cm)	Referência	Limite (cm)	Diferença (cm)
01/08/2024	173	Estiagem	163	10
02/08/2024	173	Estiagem	163	10
03/08/2024	172	Estiagem	163	9
04/08/2024	172	Estiagem	163	9
05/08/2024	172	Estiagem	163	9

## PORTO CONCEIÇÃO

(66120000) RIO PARAGUAI

Data	Nível (cm)	Referência	Limite (cm)	Diferença (cm)
01/08/2024	215	Estiagem	333	-118
02/08/2024	213	Estiagem	333	-120
03/08/2024	211	Estiagem	333	-123
04/08/2024	208	Estiagem	333	-125
05/08/2024	207	Estiagem	333	-126

## LADÁRIO (BASE NAVAL)

(66825000) RIO PARAGUAI

Data	Nível (cm)	Referência	Limite (cm)	Diferença (cm)
01/08/2024	49	Estiagem	-5	54
02/08/2024	47	Estiagem	-5	52
03/08/2024	44	Estiagem	-5	49
04/08/2024	41	Estiagem	-5	46
05/08/2024	39	Estiagem	-5	44

## PORTO ESPERANÇA

(66960008) RIO PARAGUAI

Data	Nível (cm)	Referência	Limite (cm)	Diferença (cm)
01/08/2024	-28	Estiagem	27	-55
02/08/2024	-32	Estiagem	27	-59
03/08/2024	-35	Estiagem	27	-62
04/08/2024	-37	Estiagem	27	-64
05/08/2024	-39	Estiagem	27	-66

## PORTO MURTINHO

(67100000) RIO PARAGUAI

Data	Nível (cm)	Referência	Limite (cm)	Diferença (cm)
01/08/2024	158	Estiagem	216	-58
02/08/2024	154	Estiagem	216	-62
03/08/2024	151	Estiagem	216	-65
04/08/2024	148	Estiagem	216	-68
05/08/2024	146	Estiagem	216	-70

## MIRANDA

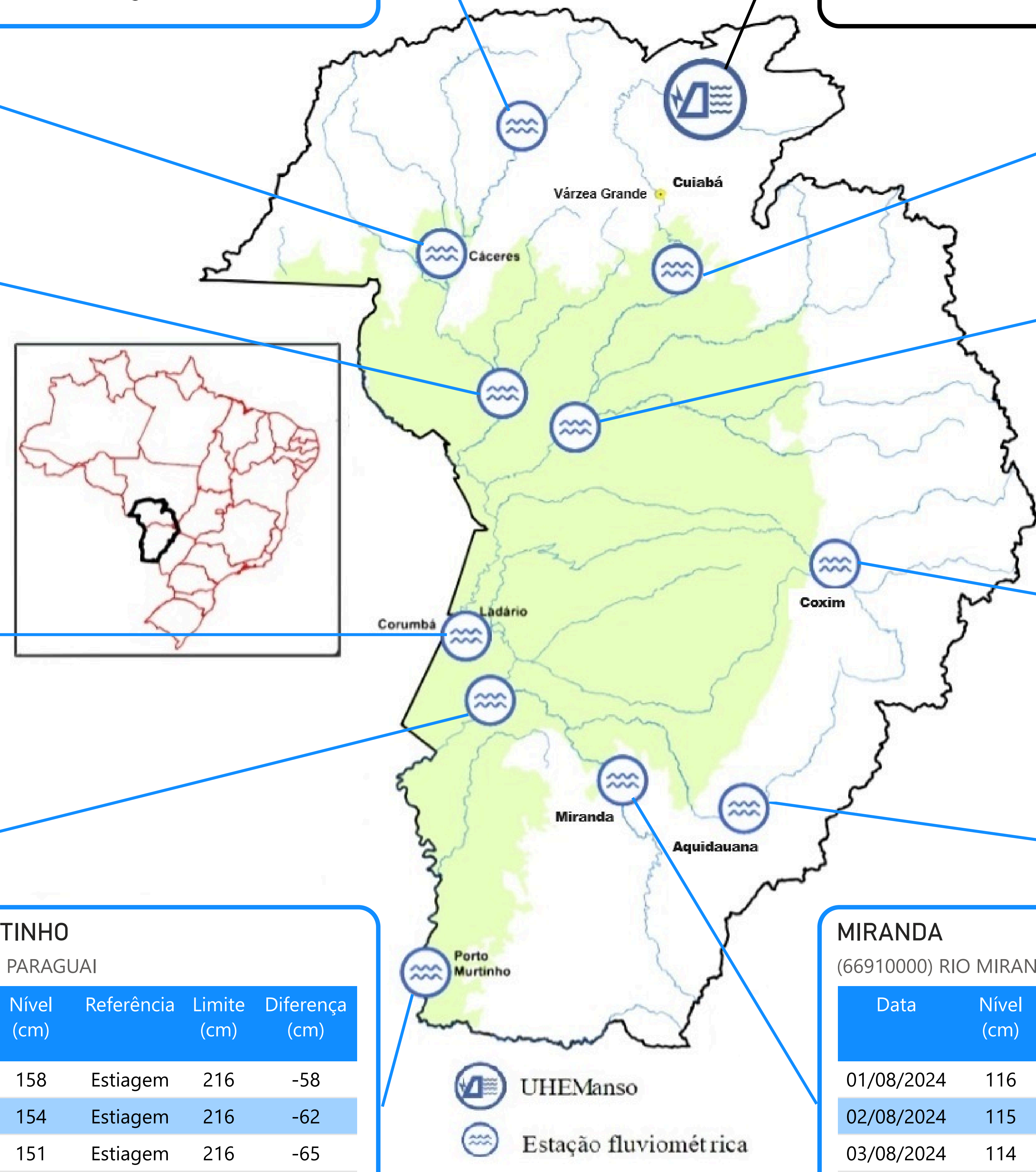
(66910000) RIO MIRANDA

Data	Nível (cm)	Referência	Limite (cm)	Diferença (cm)
01/08/2024	116	Estiagem	137	-21
02/08/2024	115	Estiagem	137	-22
03/08/2024	114	Estiagem	137	-23
04/08/2024	114	Estiagem	137	-23
05/08/2024	113	Estiagem	137	-24

## PALMEIRAS

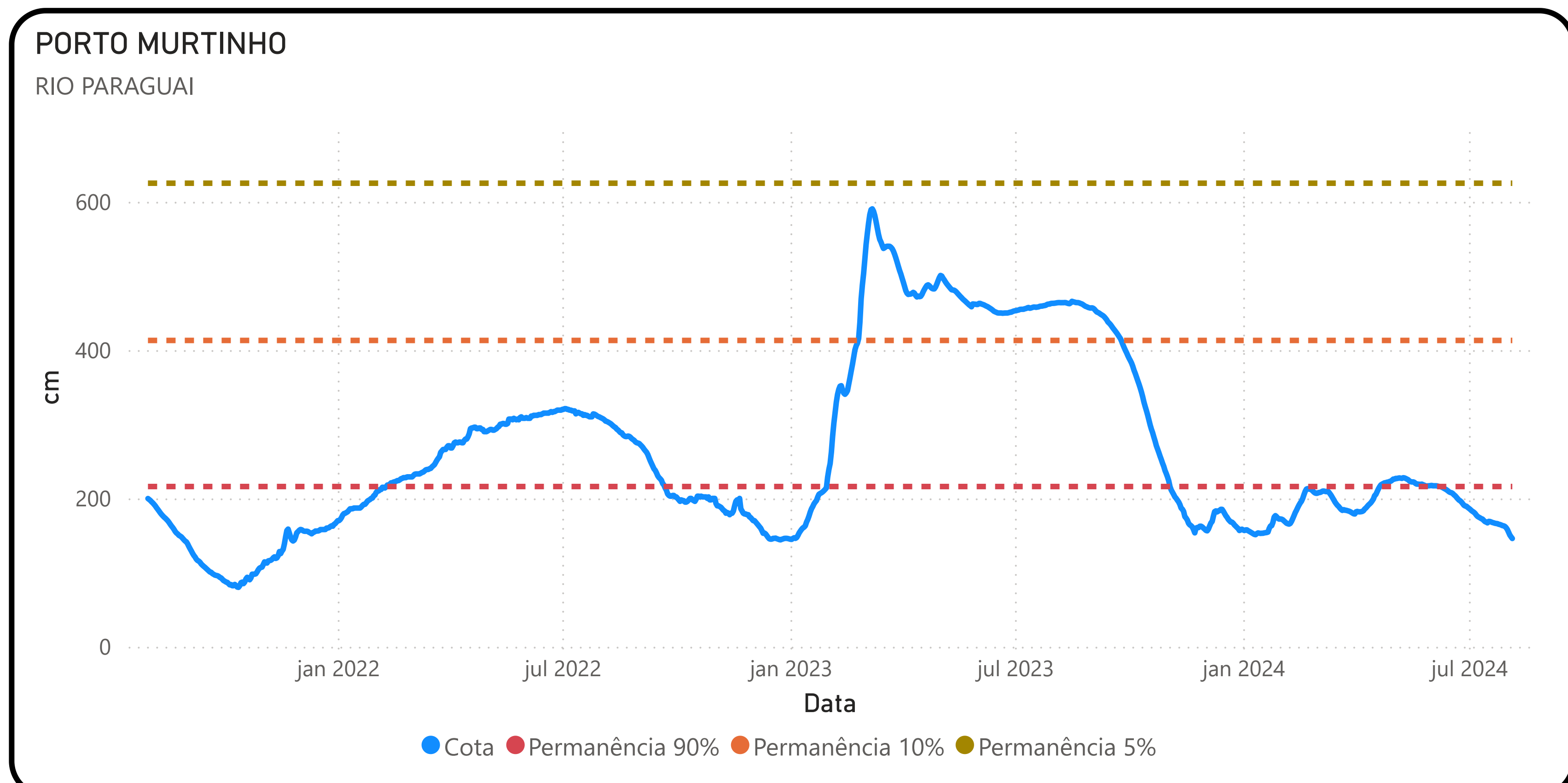
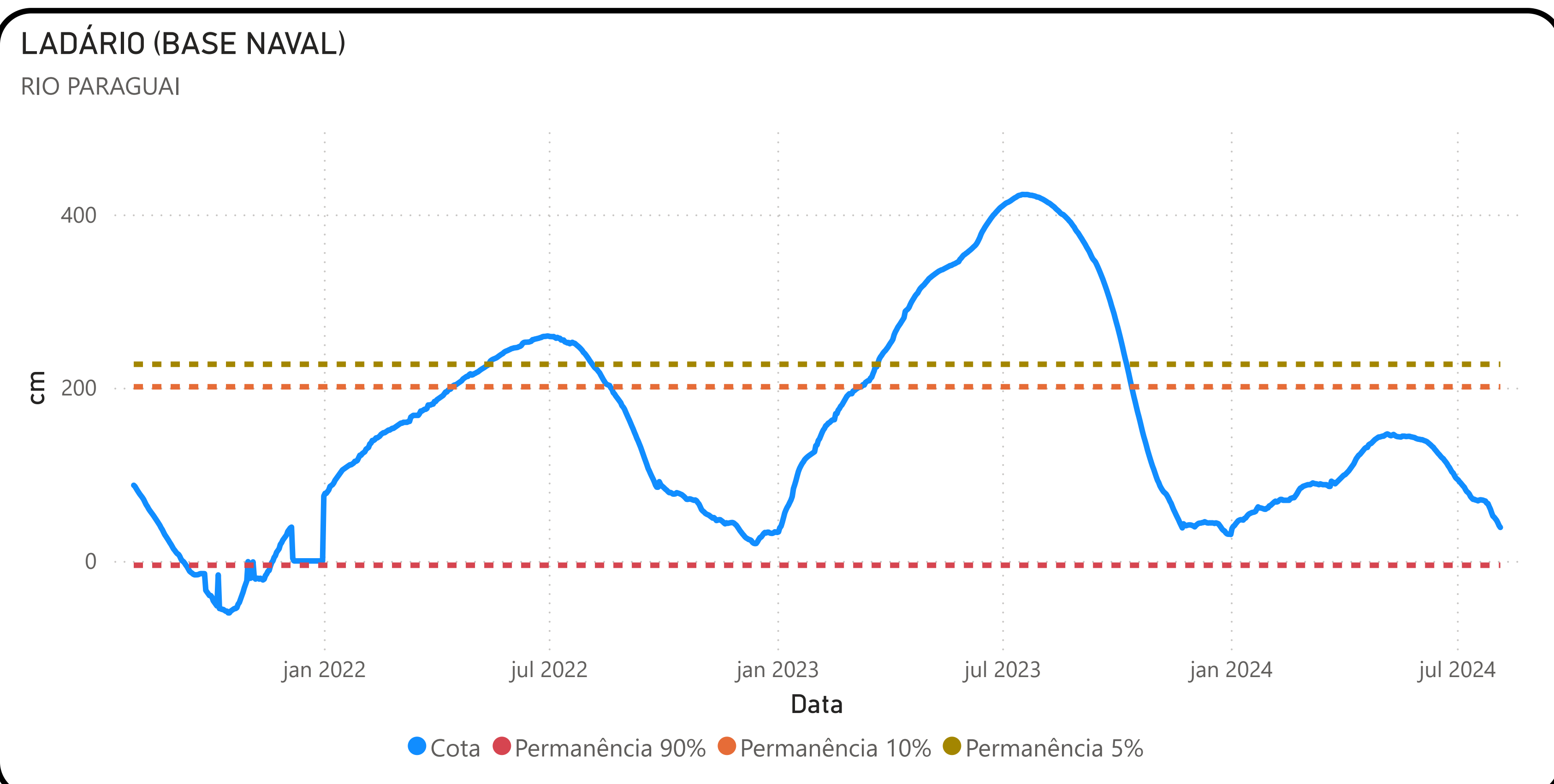
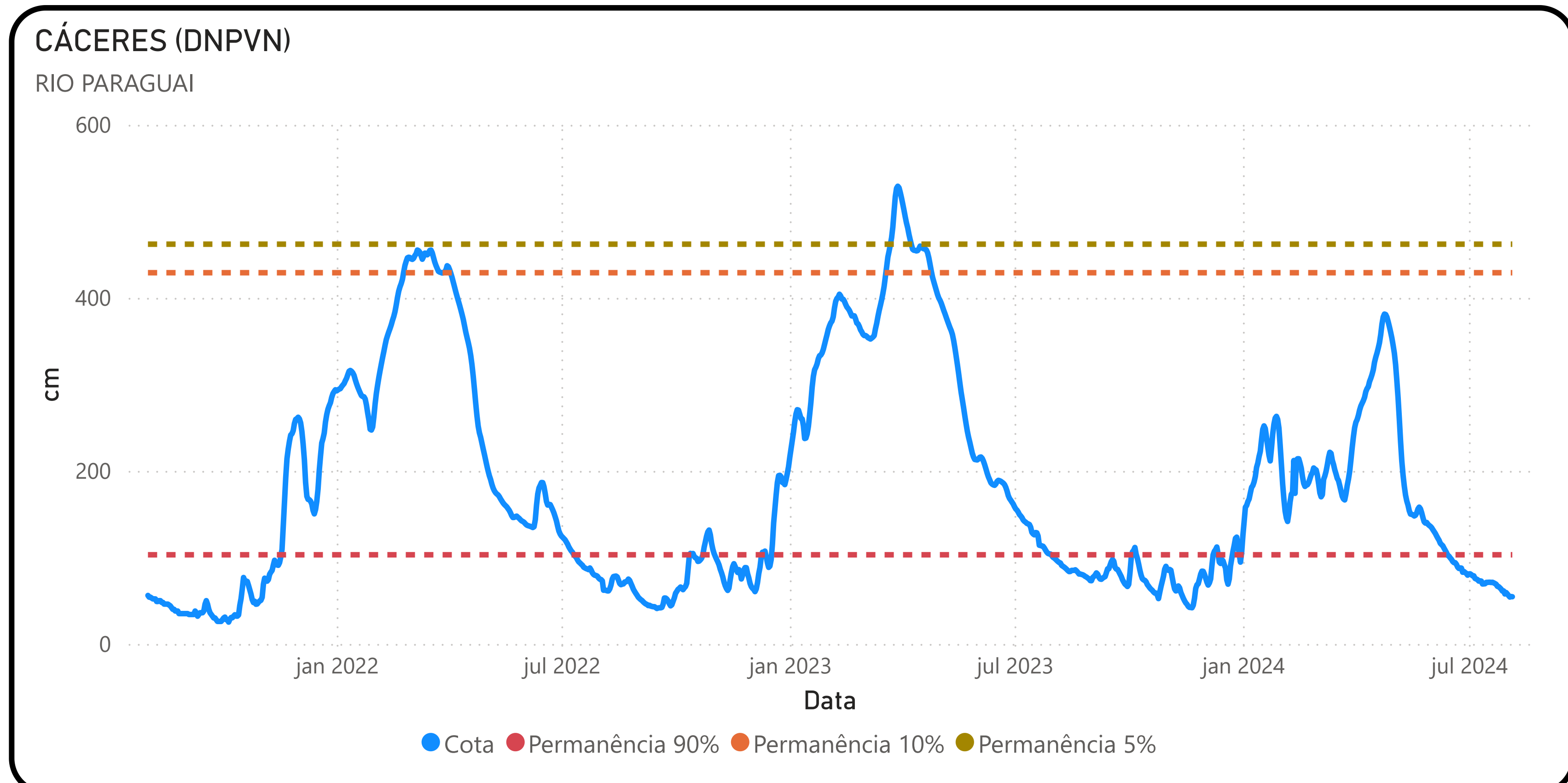
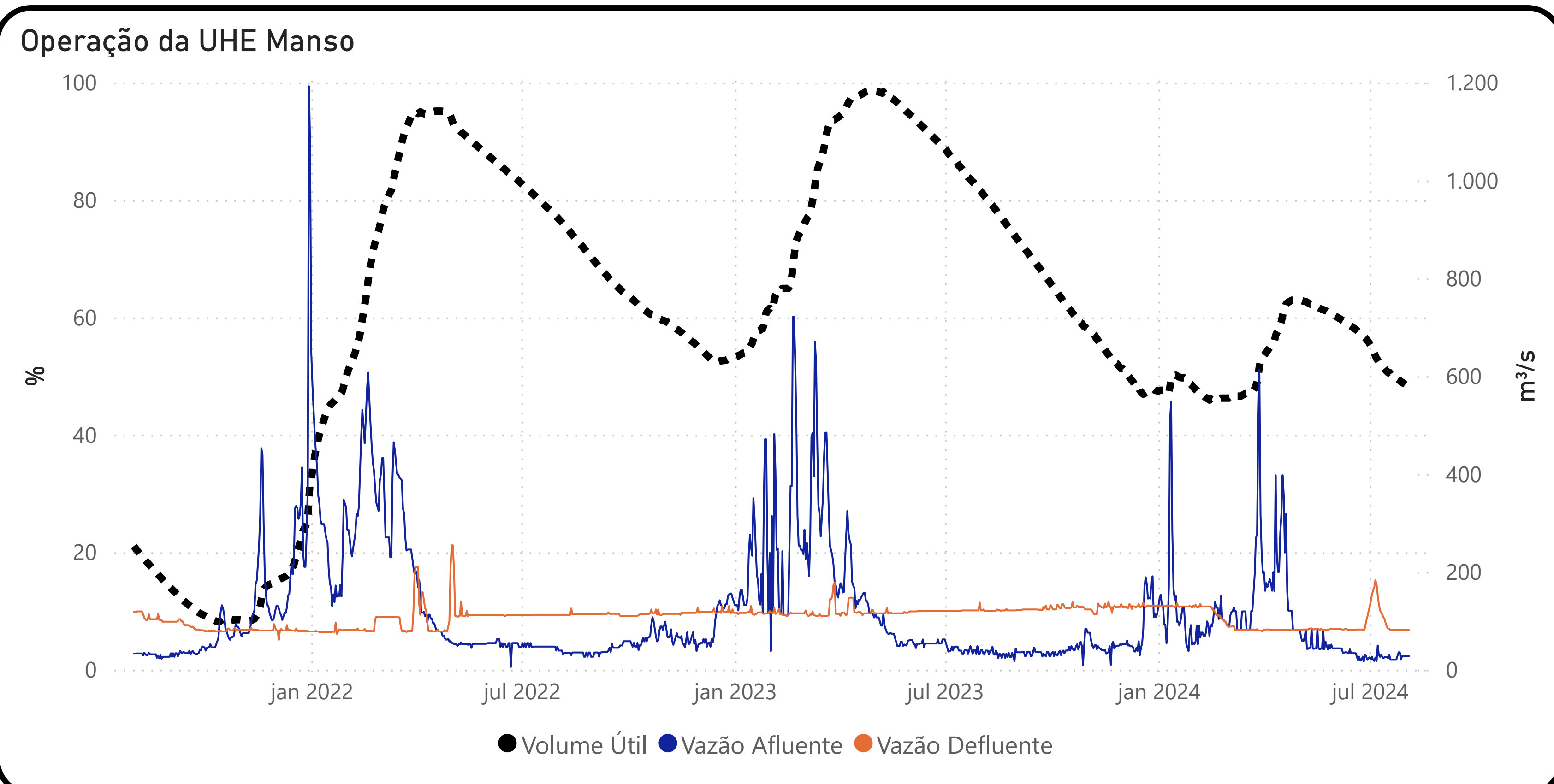
(66941000) RIO AQUIDAUANA

Data	Nível (cm)	Referência	Limite (cm)	Diferença (cm)
01/08/2024	133	Estiagem	151	-18
02/08/2024	132	Estiagem	151	-19
03/08/2024	131	Estiagem	151	-20
04/08/2024	130	Estiagem	151	-21
05/08/2024	129	Estiagem	151	-22



Fonte: Hidrotelemetria/ANA e ONS





Fonte: Hidrotelemetria/ANA e ONS

