

CÁCERES (DNPVN)

(66070004) RIO PARAGUAI

Data	Nível (cm)	Referência	Limite (cm)	Diferença (cm)
29/07/2024	61	Estiagem	103	-42
30/07/2024	58	Estiagem	103	-45
31/07/2024	59	Estiagem	103	-44
01/08/2024	58	Estiagem	103	-45
02/08/2024	56	Estiagem	103	-47

BARRA DO BUGRES

(66010000) RIO PARAGUAI

Data	Nível (cm)	Referência	Limite (cm)	Diferença (cm)
29/07/2024	39	Estiagem	58	-19
30/07/2024	38	Estiagem	58	-20
31/07/2024	37	Estiagem	58	-21
01/08/2024	37	Estiagem	58	-21
02/08/2024	36	Estiagem	58	-22

UHE Manso

RIO MANSO

Data	Afluência (m³/s)	Defluência (m³/s)	Volume Útil (%)
28/07/2024	27,81	81,00	49,08
29/07/2024	27,80	81,00	48,92
30/07/2024	27,80	81,00	48,77
31/07/2024	35,41	81,00	48,63
01/08/2024	27,81	81,00	48,48

BARÃO DE MELGAÇO

(66280000) RIO CUIABÁ

Data	Nível (cm)	Referência	Limite (cm)	Diferença (cm)
29/07/2024	174	Estiagem	163	11
30/07/2024	174	Estiagem	163	11
31/07/2024	173	Estiagem	163	10
01/08/2024	173	Estiagem	163	10
02/08/2024	173	Estiagem	163	10

PORTO CONCEIÇÃO

(66120000) RIO PARAGUAI

Data	Nível (cm)	Referência	Limite (cm)	Diferença (cm)
29/07/2024	221	Estiagem	333	-112
30/07/2024	219	Estiagem	333	-114
31/07/2024	217	Estiagem	333	-116
01/08/2024	215	Estiagem	333	-118
02/08/2024	213	Estiagem	333	-120

LADÁRIO (BASE NAVAL)

(66825000) RIO PARAGUAI

Data	Nível (cm)	Referência	Limite (cm)	Diferença (cm)
29/07/2024	55	Estiagem	-5	60
30/07/2024	52	Estiagem	-5	57
31/07/2024	50	Estiagem	-5	55
01/08/2024	49	Estiagem	-5	54
02/08/2024	47	Estiagem	-5	52

PORTO ESPERANÇA

(66960008) RIO PARAGUAI

Data	Nível (cm)	Referência	Limite (cm)	Diferença (cm)
29/07/2024	-18	Estiagem	27	-45
30/07/2024	-19	Estiagem	27	-46
31/07/2024	-24	Estiagem	27	-51
01/08/2024	-28	Estiagem	27	-55
02/08/2024	-31	Estiagem	27	-58

PORTO MURTINHO

(67100000) RIO PARAGUAI

Data	Nível (cm)	Referência	Limite (cm)	Diferença (cm)
29/07/2024	163	Estiagem	216	-53
30/07/2024	162	Estiagem	216	-54
31/07/2024	161	Estiagem	216	-55
01/08/2024	158	Estiagem	216	-58
02/08/2024	156	Estiagem	216	-60

MIRANDA

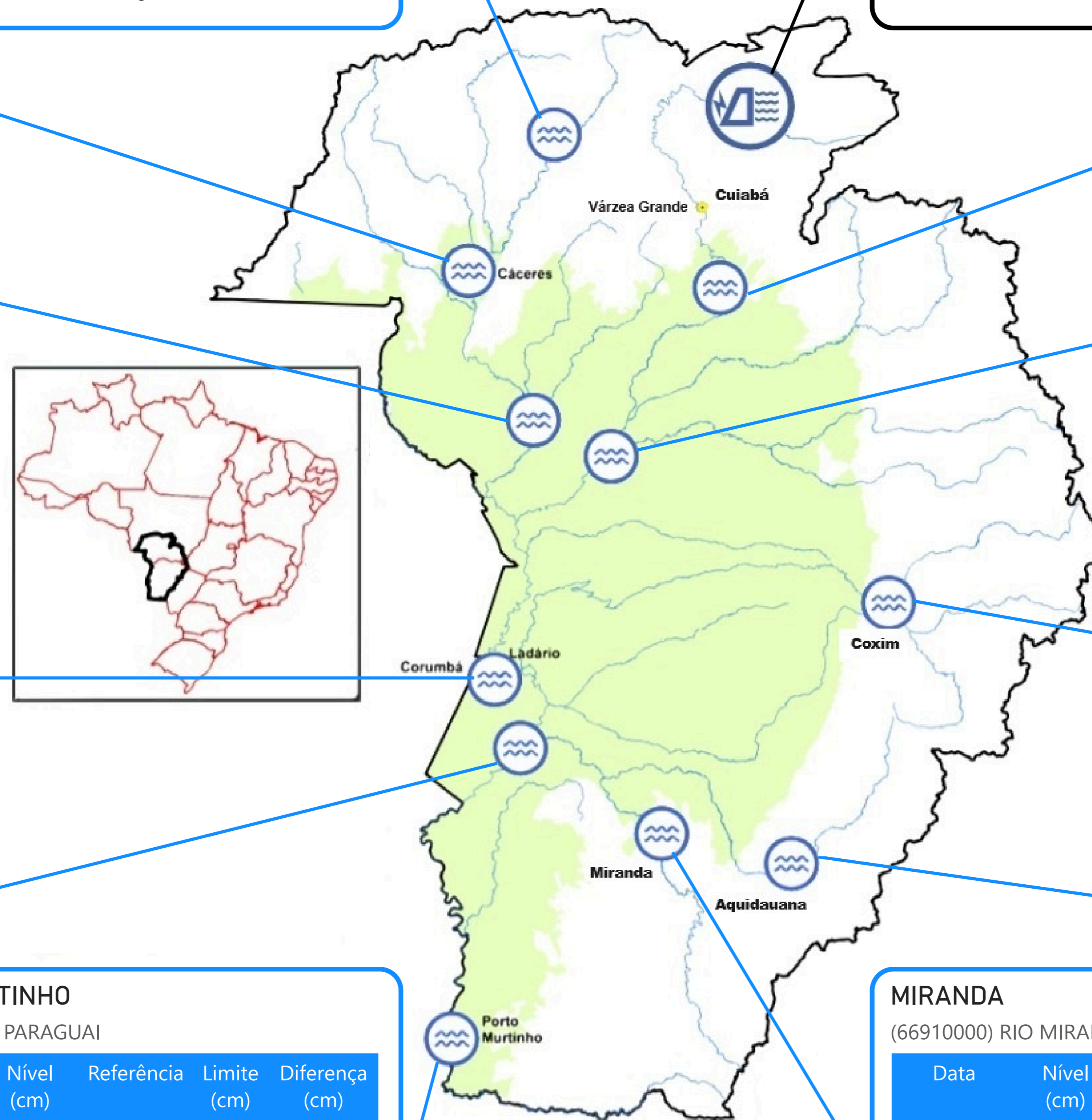
(66910000) RIO MIRANDA

Data	Nível (cm)	Referência	Limite (cm)	Diferença (cm)
29/07/2024	116	Estiagem	137	-21
30/07/2024	115	Estiagem	137	-22
31/07/2024	116	Estiagem	137	-21
01/08/2024	116	Estiagem	137	-21
02/08/2024	115	Estiagem	137	-22

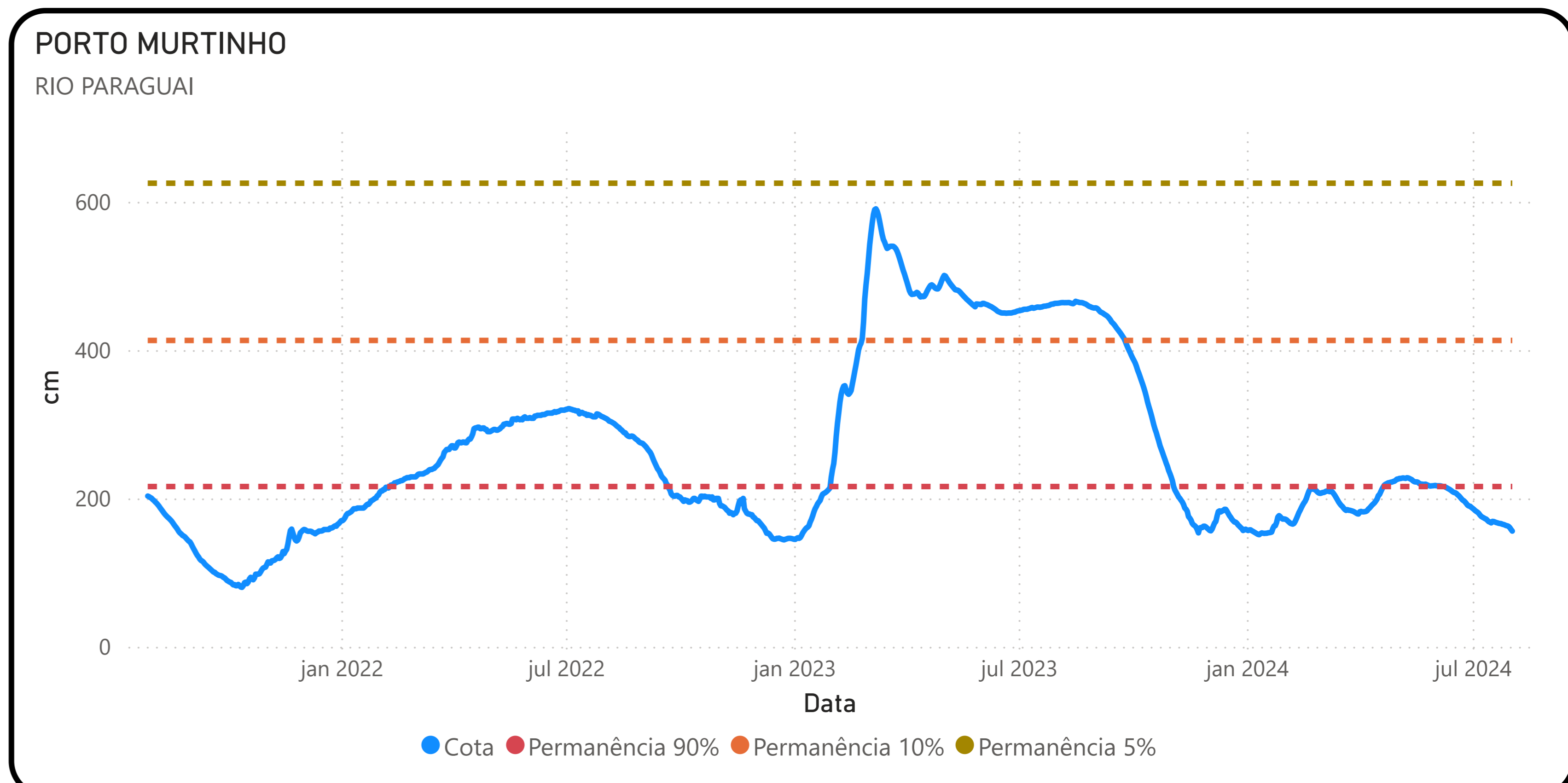
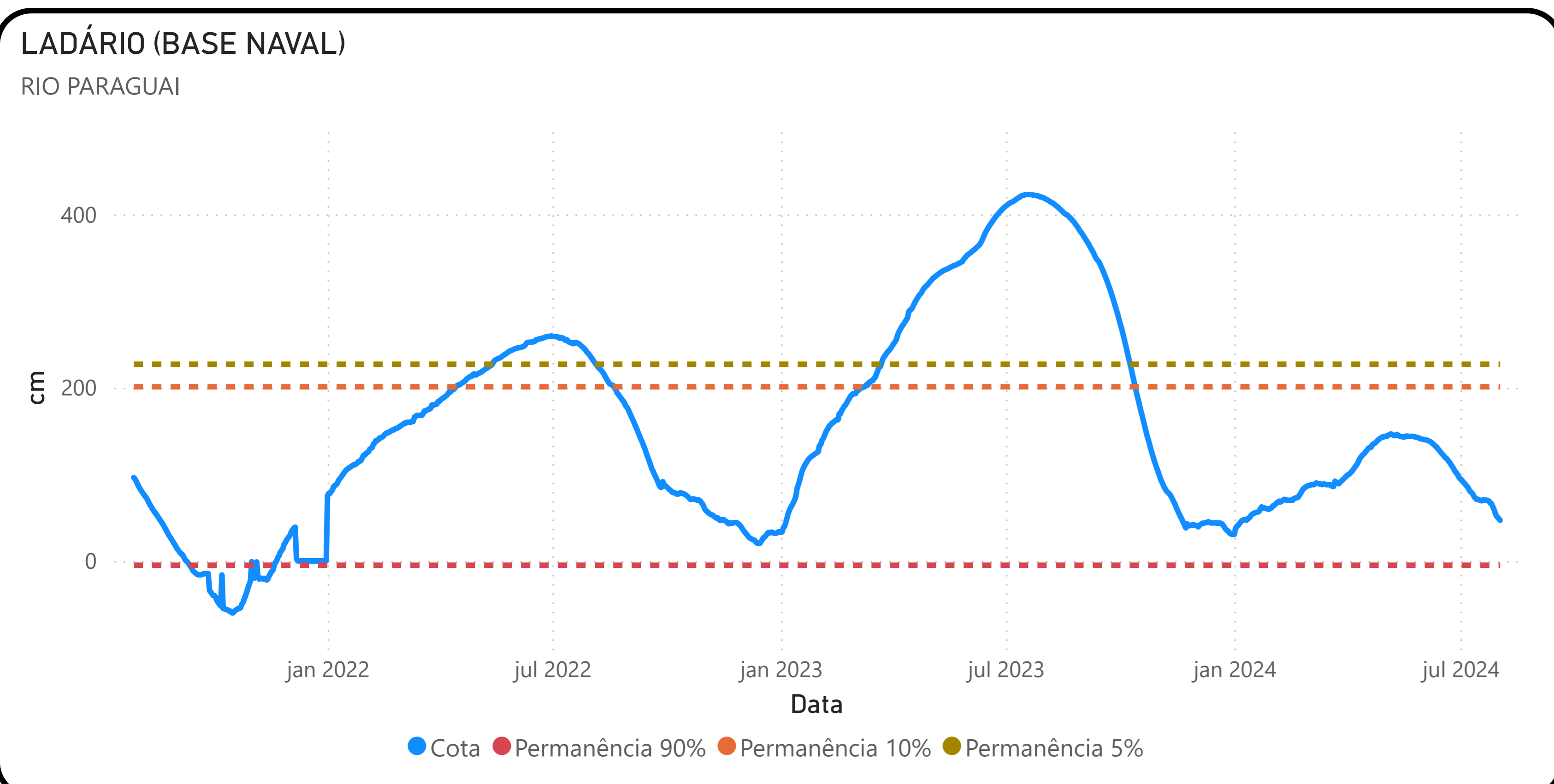
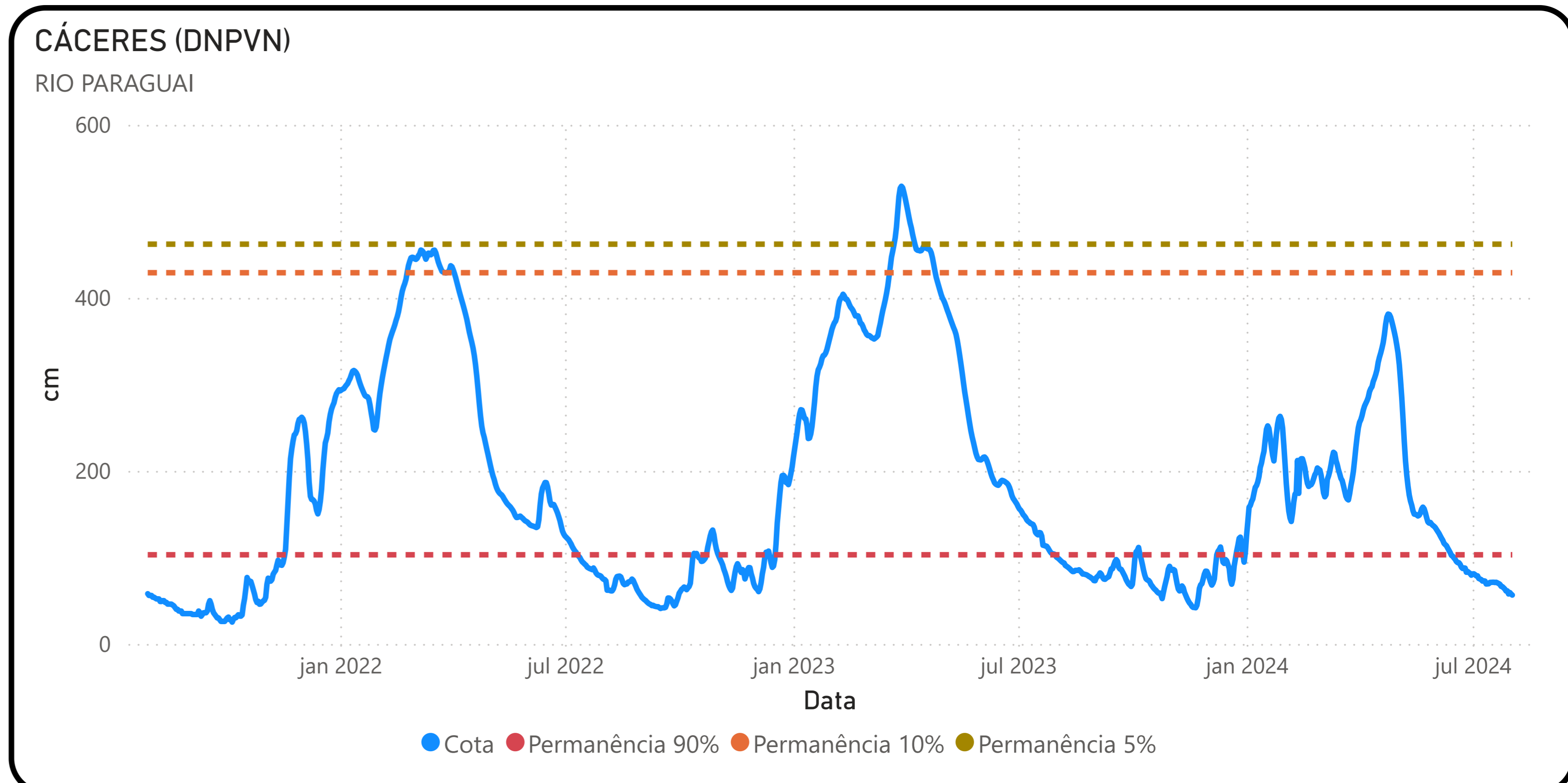
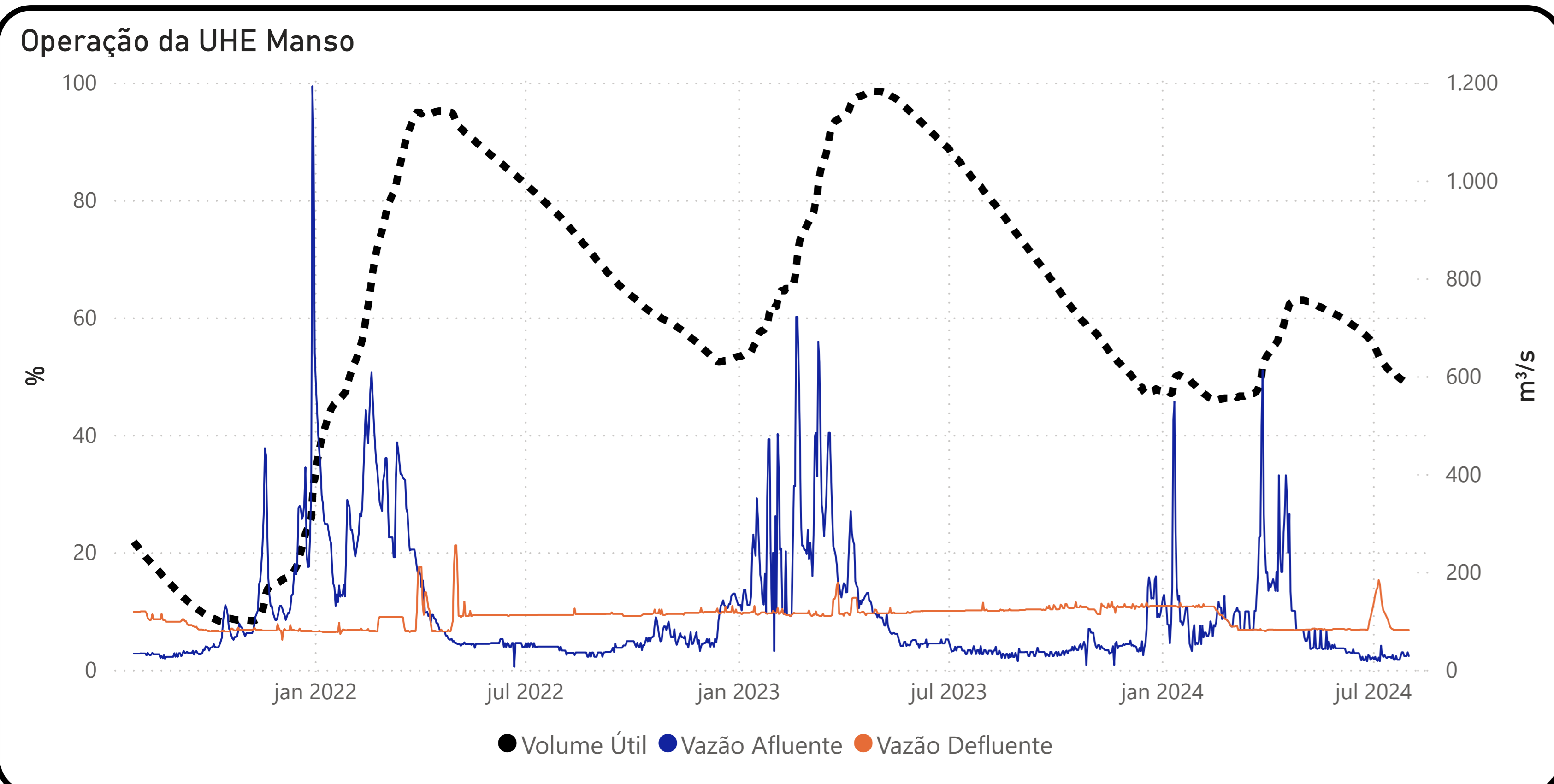
PALMEIRAS

(66941000) RIO AQUIDAUANA

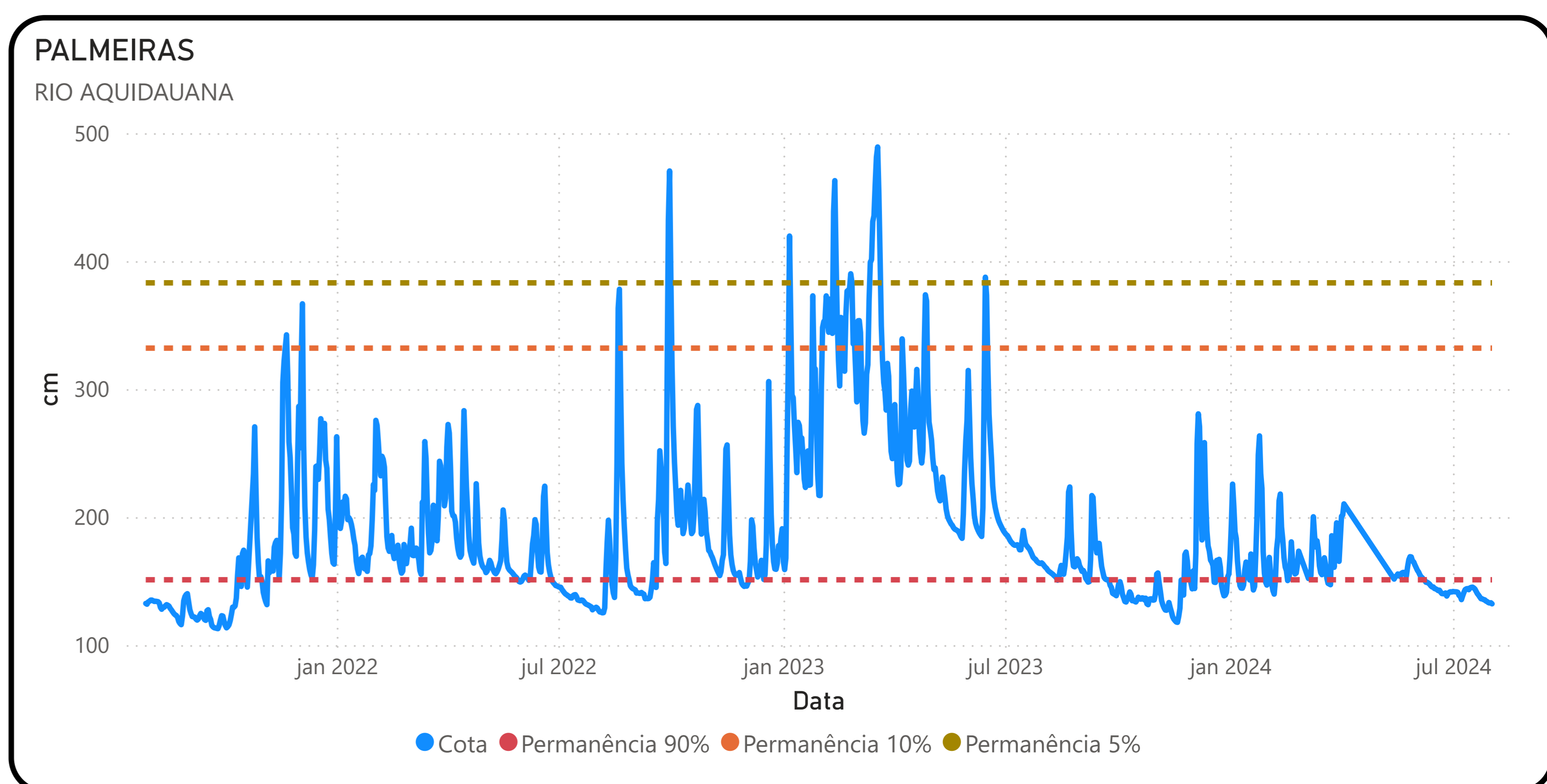
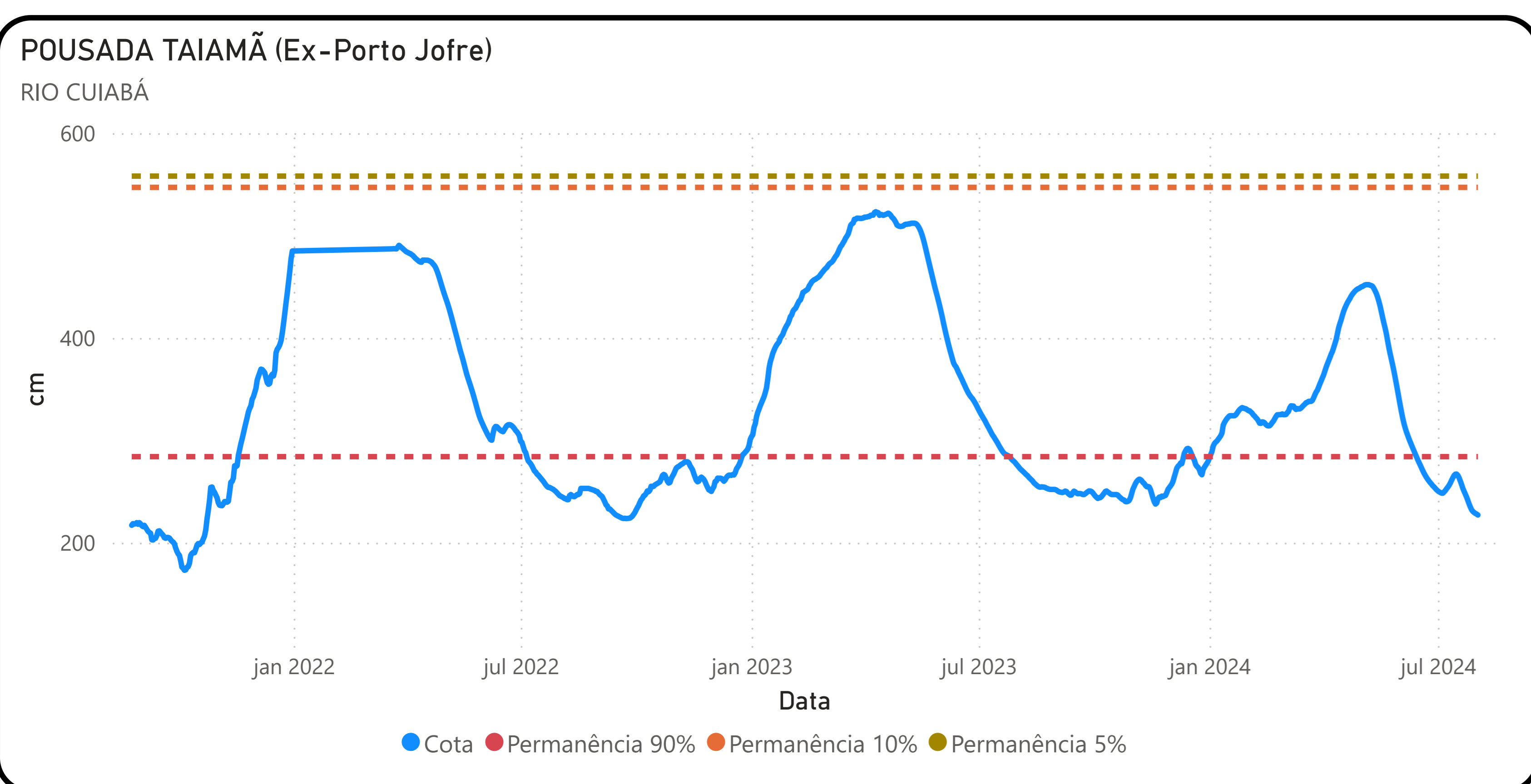
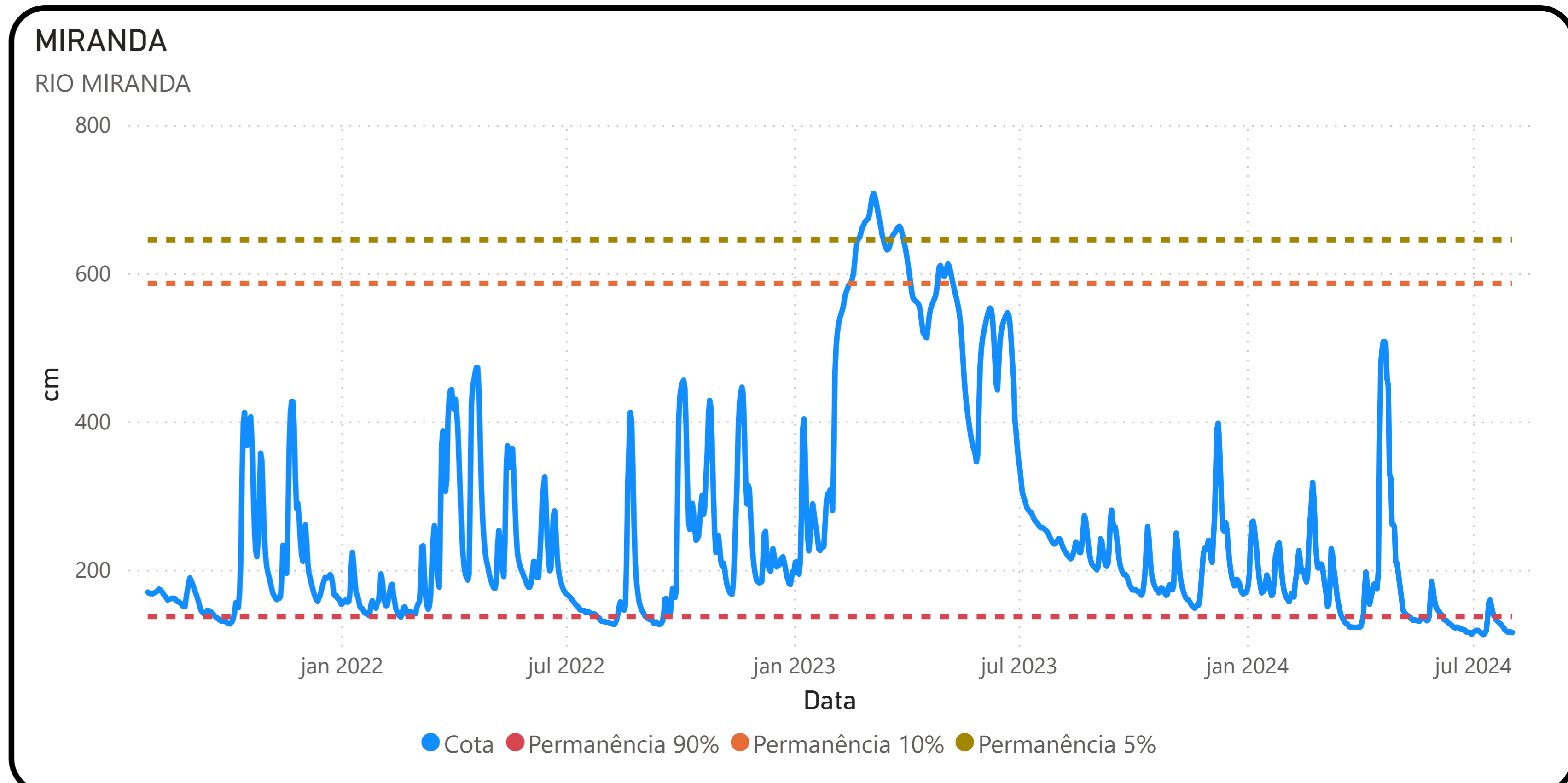
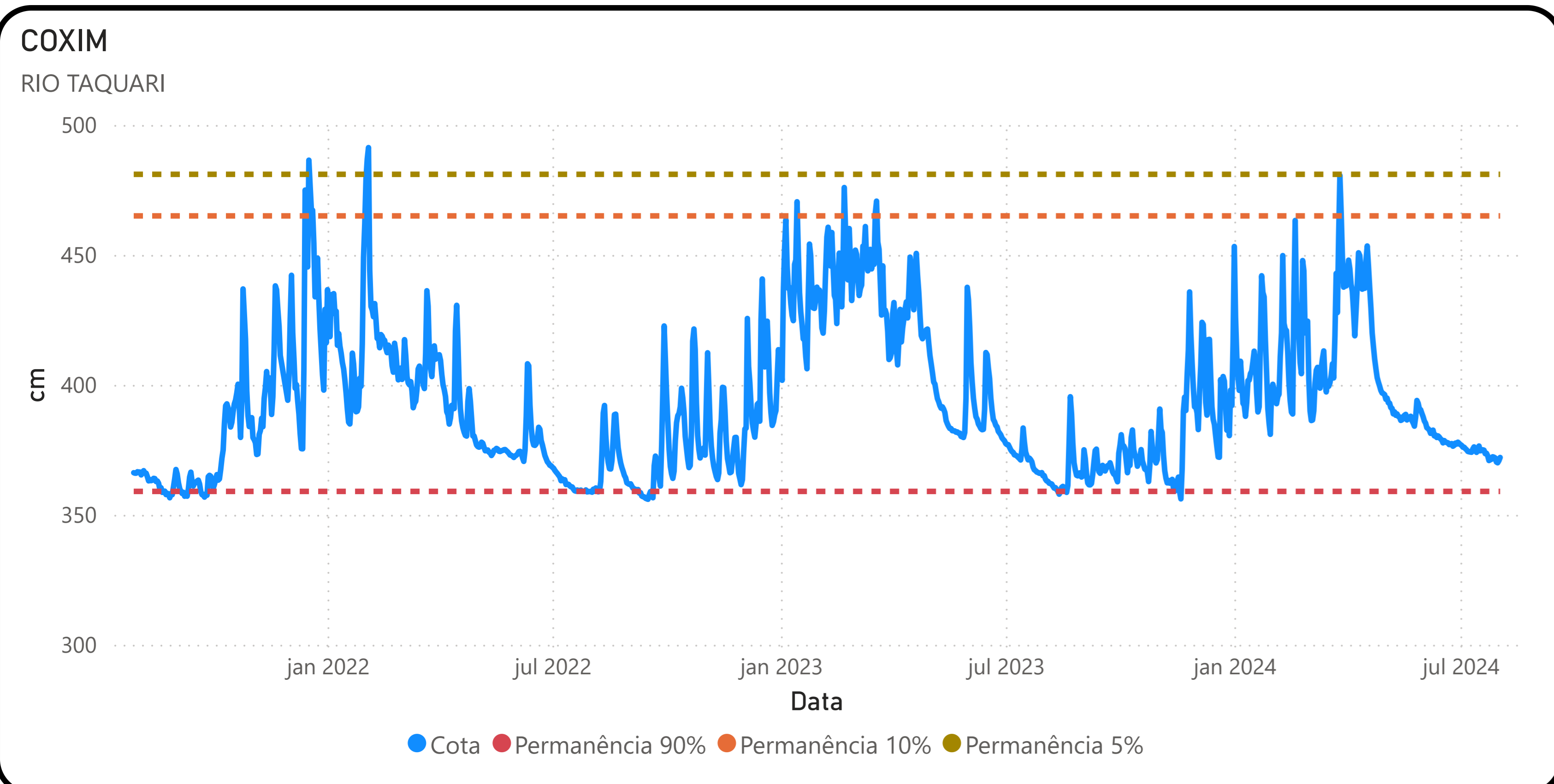
Data	Nível (cm)	Referência	Limite (cm)	Diferença (cm)
29/07/2024	134	Estiagem	151	-17
30/07/2024	133	Estiagem	151	-18
31/07/2024	133	Estiagem	151	-18
01/08/2024	133	Estiagem	151	-18
02/08/2024	132	Estiagem	151	-19



Fonte: Hidrotelemetria/ANA e ONS



Fonte: Hidrotelemetria/ANA e ONS



Fonte: Hidrotelemetria/ANA e ONS