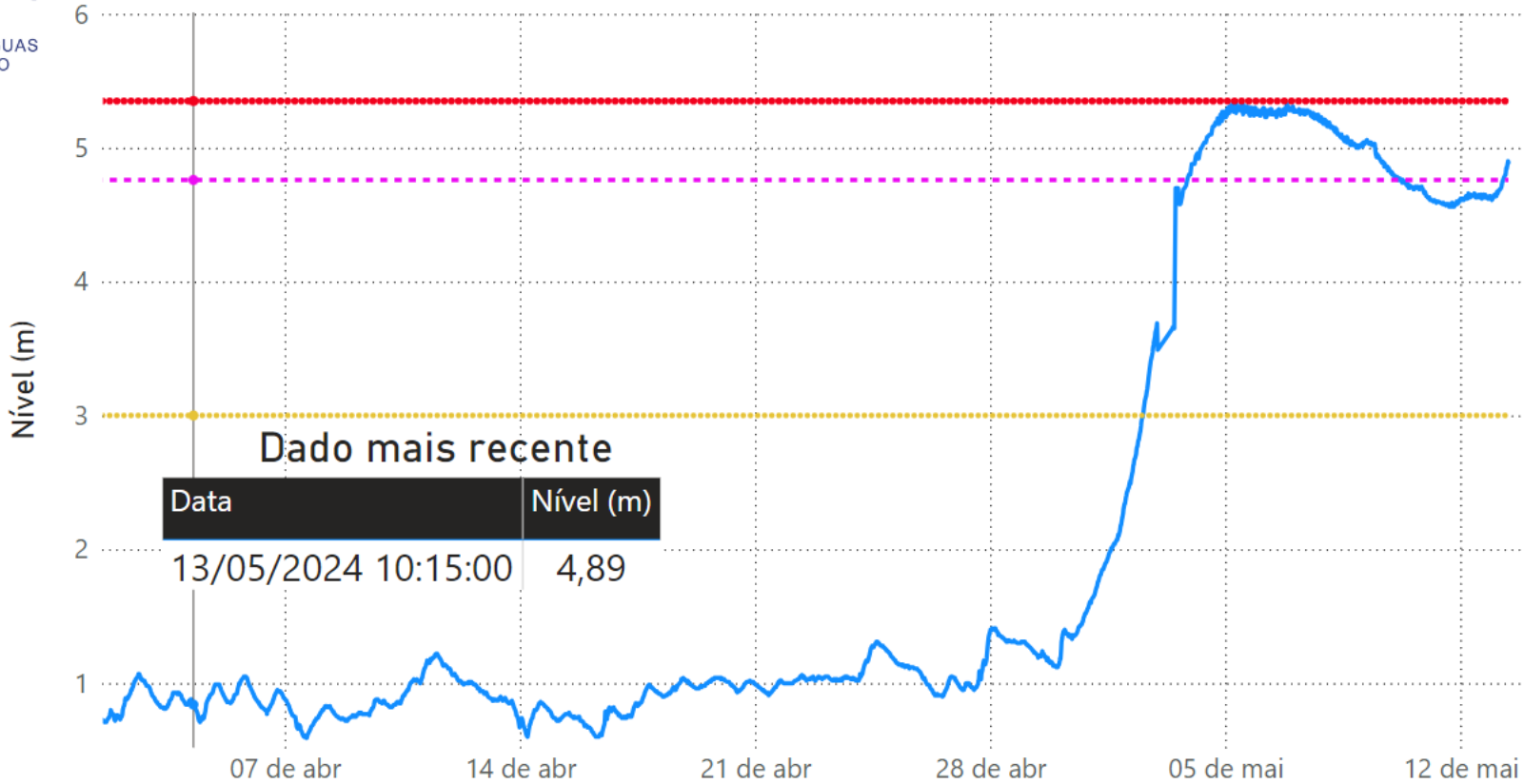
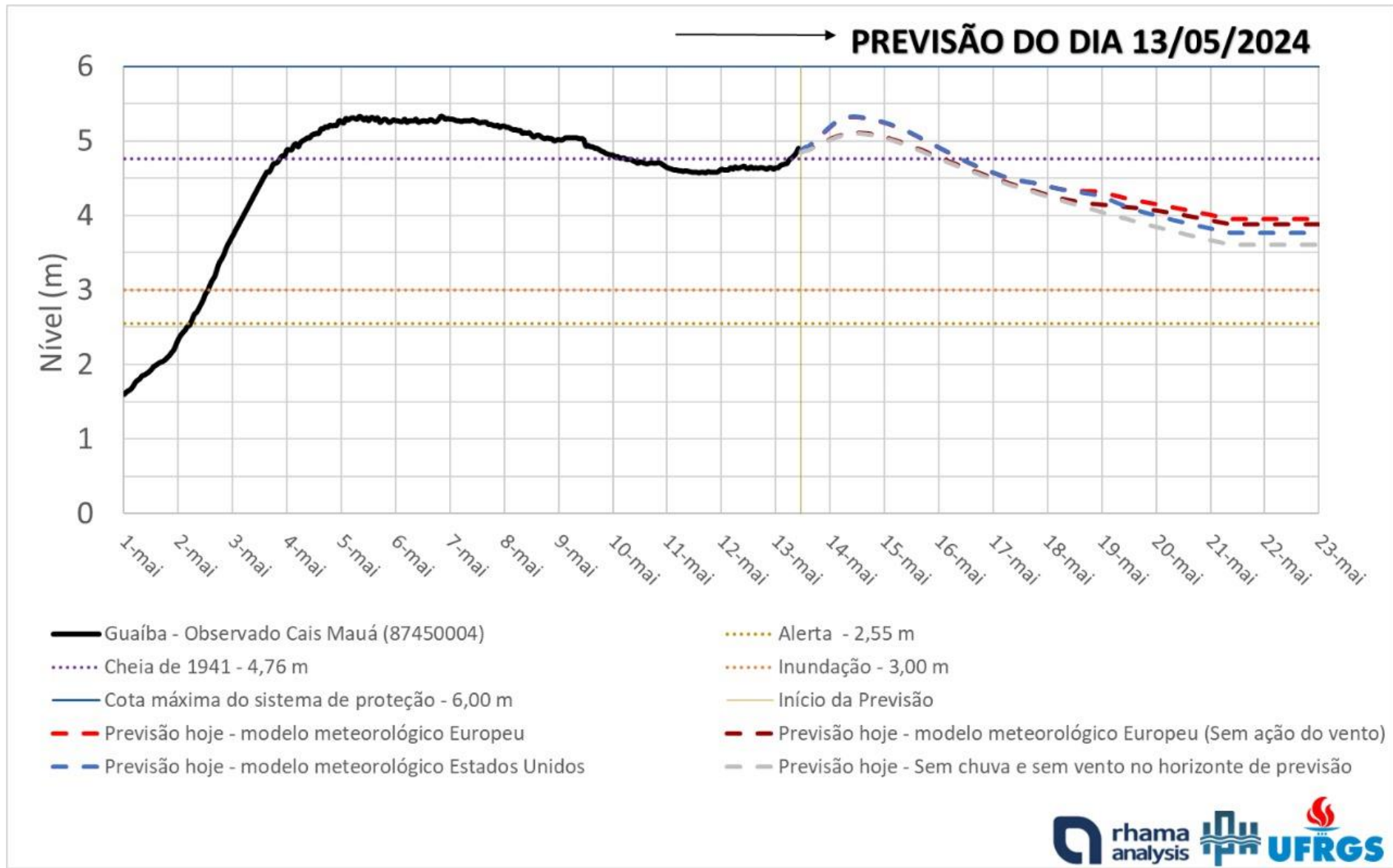


## Cais Mauá C6 (87450004)



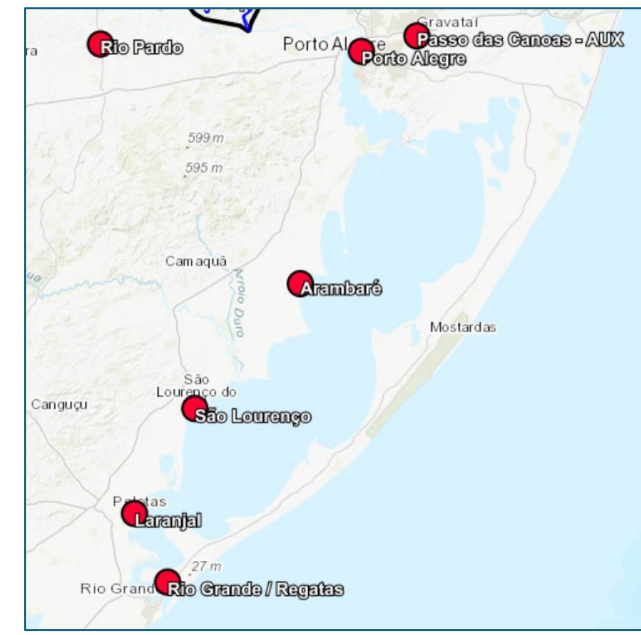
13/05/2024	08:15	480,0
13/05/2024	08:30	482,0
13/05/2024	08:45	485,0
13/05/2024	09:00	484,0
13/05/2024	09:15	486,0
13/05/2024	09:30	487,0
13/05/2024	09:45	487,0
13/05/2024	10:00	490,0
13/05/2024	10:15	489,0
13/05/2024	10:30	490,0
13/05/2024	10:45	491,0
13/05/2024	11:00	491,0
13/05/2024	11:15	491,0

● Nível (m) ● Pico da cheia em 1941 ● Pico da cheia em 2024 ● Cota de inundação (3,00 m)



### Nível da Lagoa dos Patos em São Lourenço

Período: 13/04/2024 09:53 a 13/05/2024 09:53

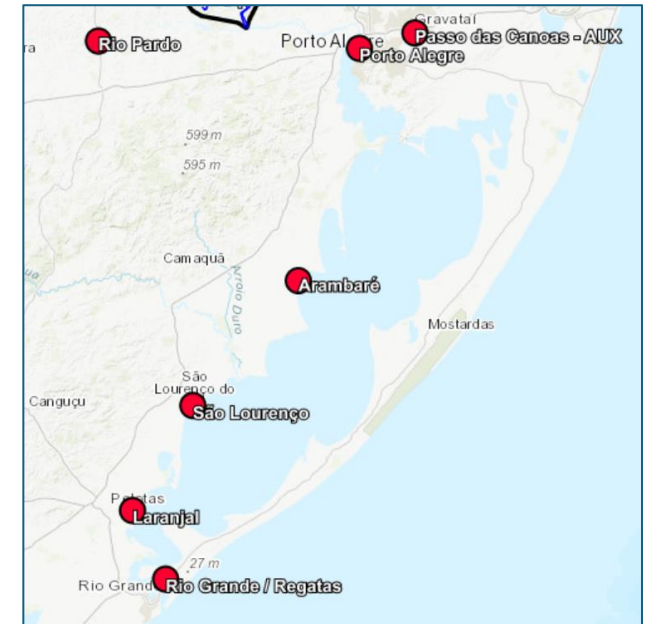


### Nível da Lagoa dos Patos em Rio Grande

Período: 13/04/2024 10:38 a 13/05/2024 10:38






Última cota medida = 187 cm, dia 12 às 17:00 h



Gostaríamos de saber qual a sua opinião quanto a esse boletim. Assim, você nos ajuda a melhorar os nossos produtos. Basta clicar [aqui](#) e responder a 2 perguntas. Obrigado!

Legenda:

-  Usina com reservatório
-  Usina a fio d'água
-  Estação fluviométrica

Hotel Cataratas	
Data	Q diária (m³/s)
10/05/24	2.142
11/05/24	2.149
12/05/24	2.036
13/05/24	1.627

Atualizado em:  
13/05/24 09:00

Salto Caxias		
Data	Aflu (m³/s)	Deflu (m³/s)
10/05/24	1.429	1.493
11/05/24	1.349	1.492
12/05/24	1.184	1.009

Salto Osório		
Data	Aflu (m³/s)	Deflu (m³/s)
10/05/24	798	709
11/05/24	747	683
12/05/24	663	599

Jordão			
Data	V.U. (%)	Aflu (m³/s)	Deflu (m³/s)
10/05/24	96,19	116	11
11/05/24	90,27	103	11
12/05/24	82,61	85	11

Fundão		
Data	Aflu (m³/s)	Deflu (m³/s)
10/05/24	99	99
11/05/24	79	77
12/05/24	70	67

Santa Clara			
Data	V.U. (%)	Aflu (m³/s)	Deflu (m³/s)
10/05/24	67,64	53	87
11/05/24	66,70	46	74
12/05/24	66,30	47	59

Túnel de derivação	
Data	Vazão Transferida (m³/s)
10/05/24	116
11/05/24	109
12/05/24	96

Baixo Iguaçu		
Data	Aflu (m³/s)	Deflu (m³/s)
10/05/24	1.441	1.520
11/05/24	1.468	1.478
12/05/24	1.041	1.038

Salto Santiago			
Data	V.U. (%)	Aflu (m³/s)	Deflu (m³/s)
10/05/24	70,55	983	746
11/05/24	71,05	928	691
12/05/24	71,23	728	642

Segredo			
Data	V.U. (%)	Aflu (m³/s)	Deflu (m³/s)
10/05/24	92,57	699	916
11/05/24	92,78	757	857
12/05/24	94,63	580	593

Foz do Areia			
Data	V.U. (%)	Aflu (m³/s)	Deflu (m³/s)
10/05/24	86,18	736	454
11/05/24	86,48	670	541
12/05/24	86,90	585	397

Saiba mais sobre os termos técnicos da operação dos reservatórios no [Glossário do Sistema de Acompanhamento de Reservatórios - SAR da ANA](#)

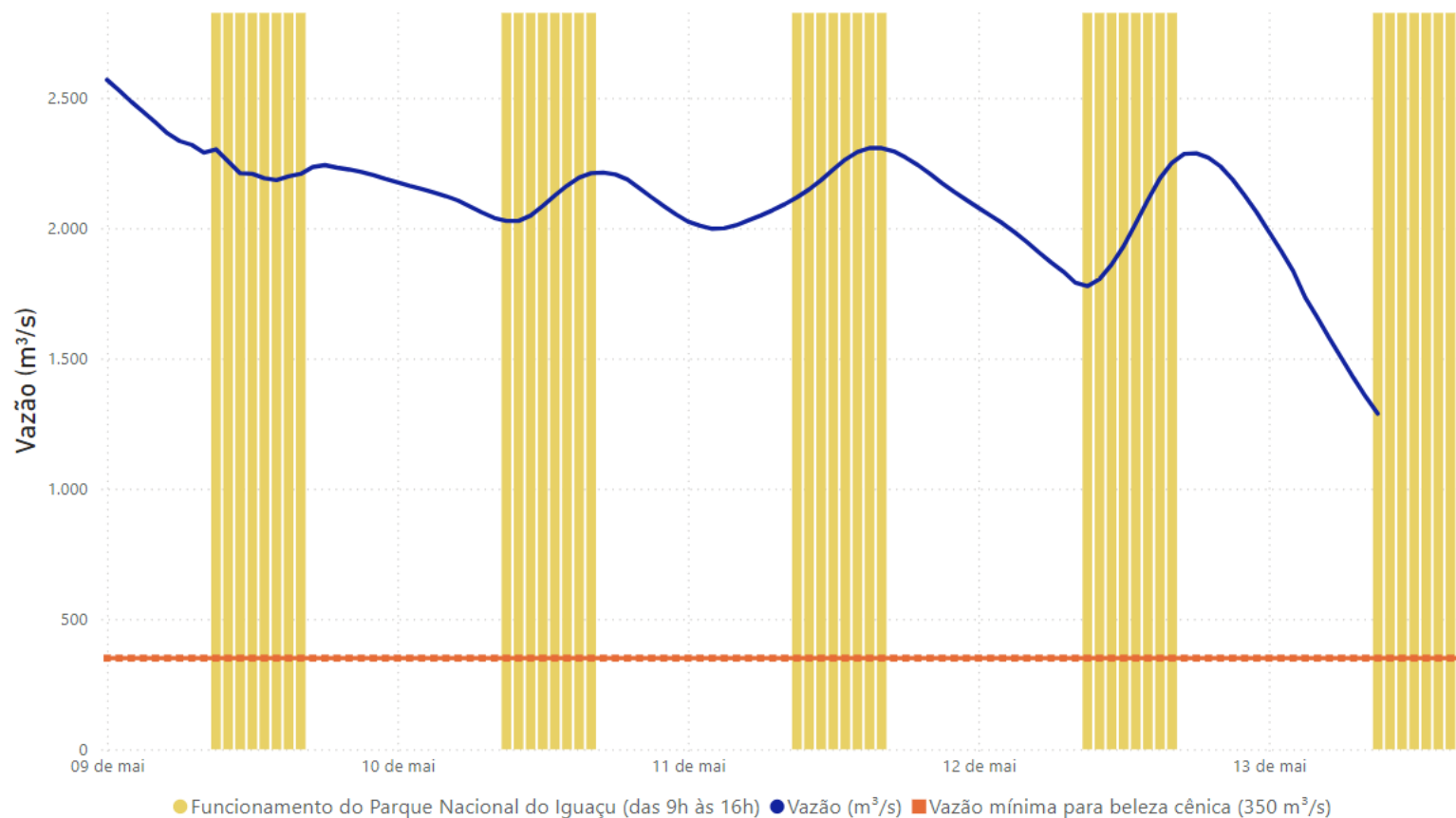
Superintendência de Operações e Eventos Críticos  
Coordenação de Operação de Reservatórios e Sistemas Hídricos

Fonte: [Hidro Telemetria/ANA](#) e ONS  
\*Dados consistidos sujeitos a novas revisões

# Acompanhamento dos reservatórios da Bacia do rio Iguaçu

Data do Boletim  
13/05/2024

Estação Fluviométrica Hotel Cataratas



Superintendência de Operações e Eventos Críticos  
Coordenação de Operação de Reservatórios e Sistemas Hídricos

Fonte: [Hidro Telemetria/ANA](#)  
\*Dados consistidos sujeitos a novas revisões



Saiba mais sobre os termos técnicos da operação dos reservatórios no Glossário do Sistema de Acompanhamento de Reservatórios - SAR da ANA

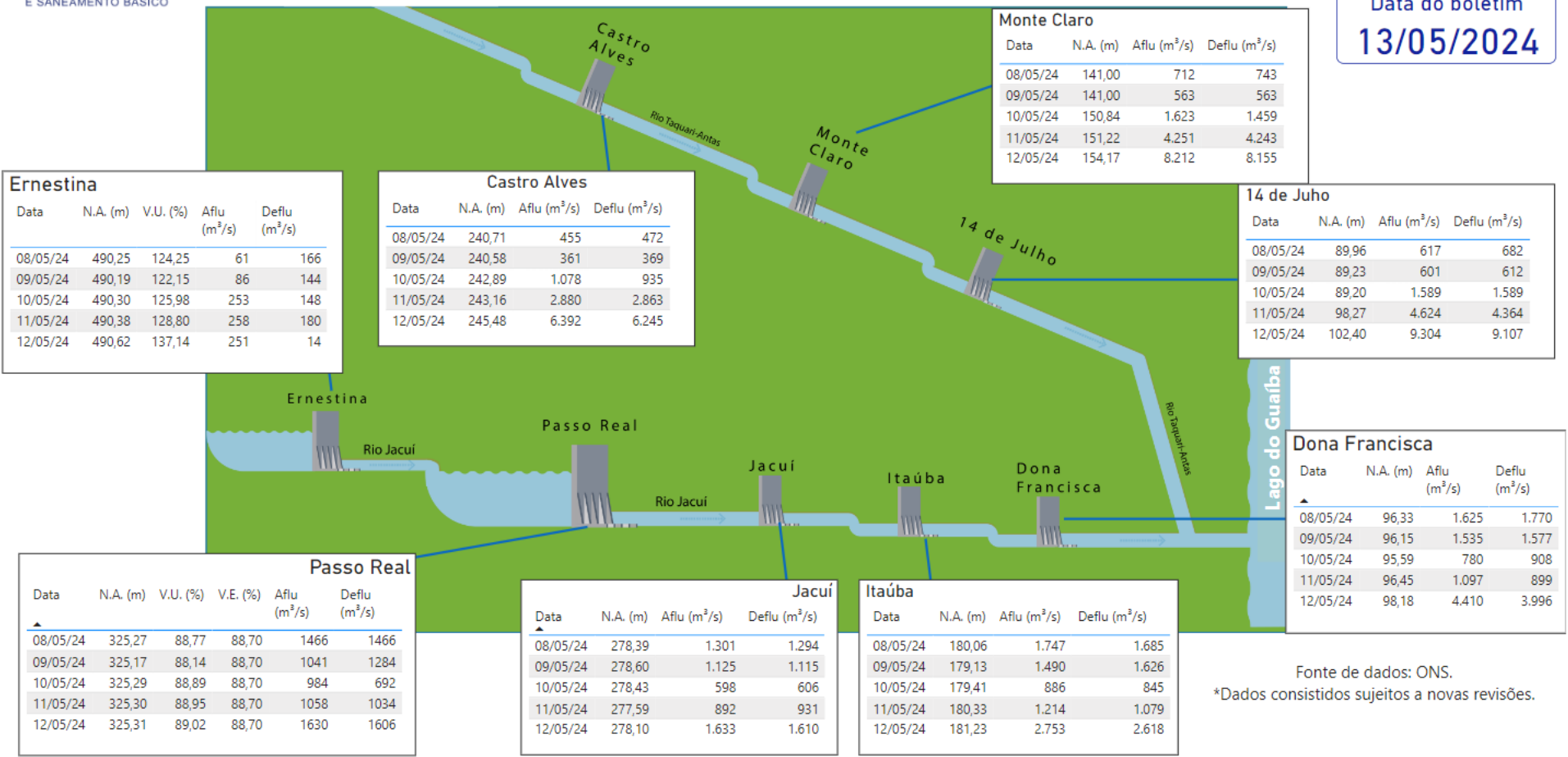
Superintendência de Operações e Eventos Críticos  
Coordenação de Operação de Reservatórios e Sistemas Hídricos

Fonte: ONS  
\*Dados consistidos sujeitos a novas revisões



# Acompanhamento dos Reservatórios da Bacia do Rio Jacuí

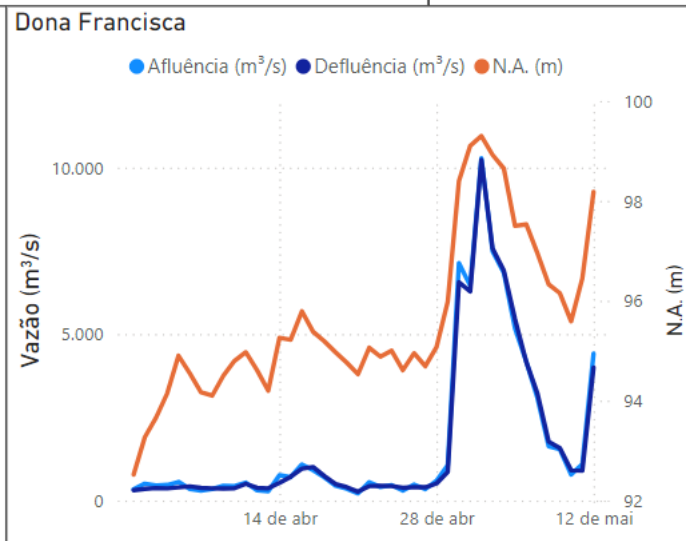
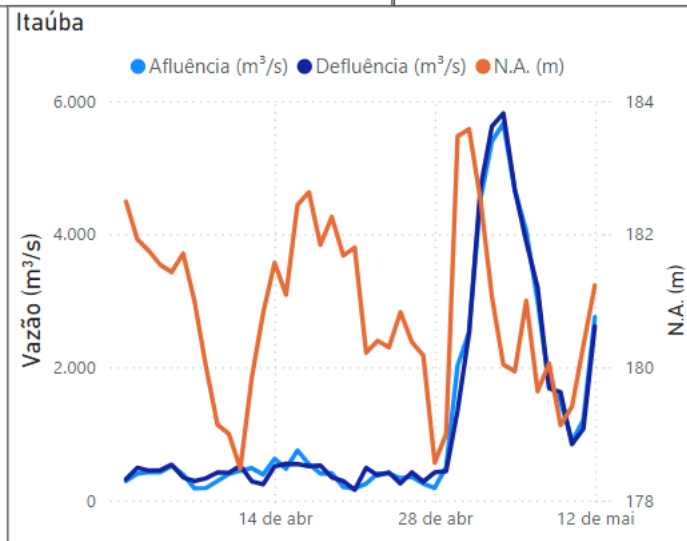
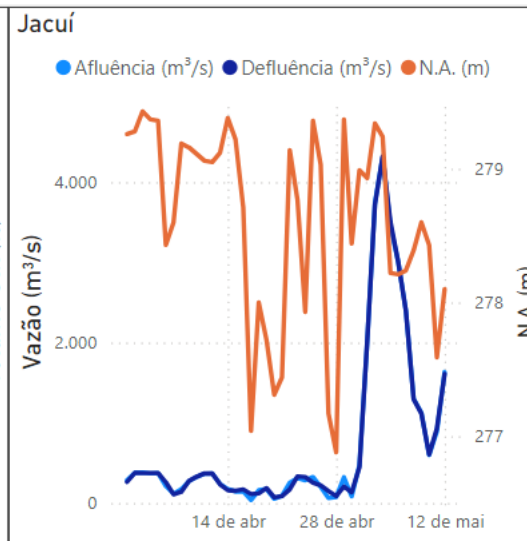
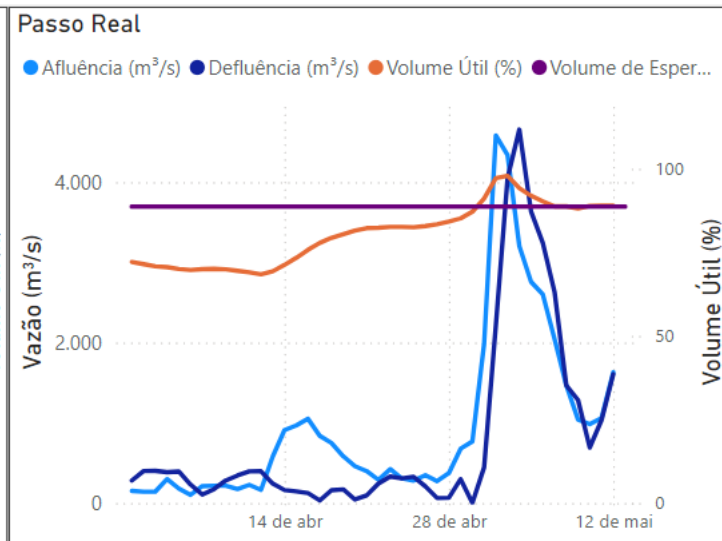
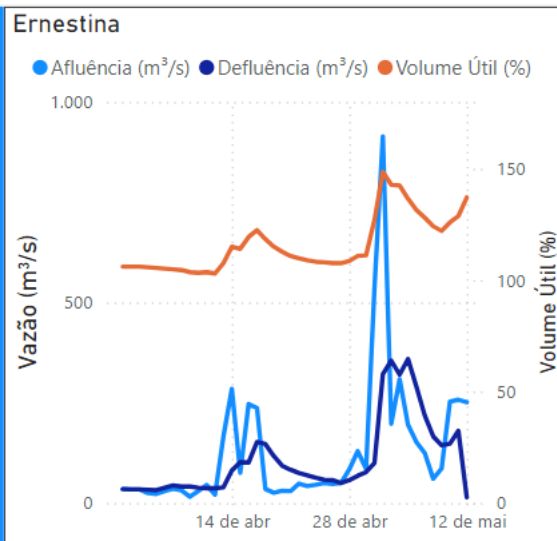
Data do boletim  
**13/05/2024**



Fonte de dados: ONS.  
\*Dados consistidos sujeitos a novas revisões.

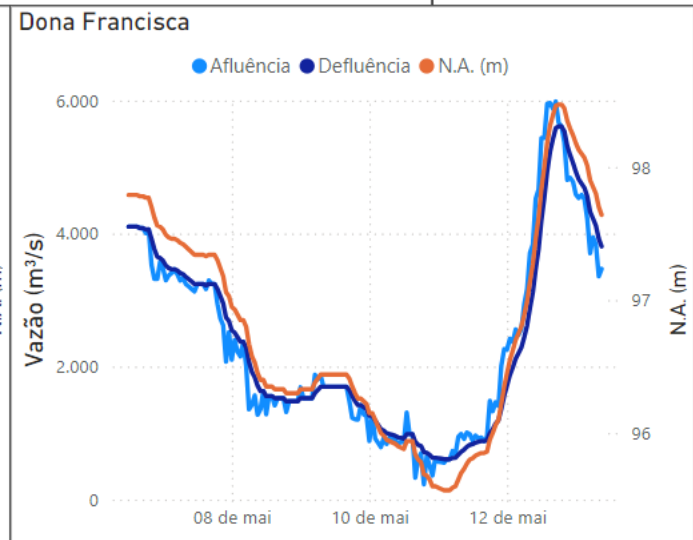
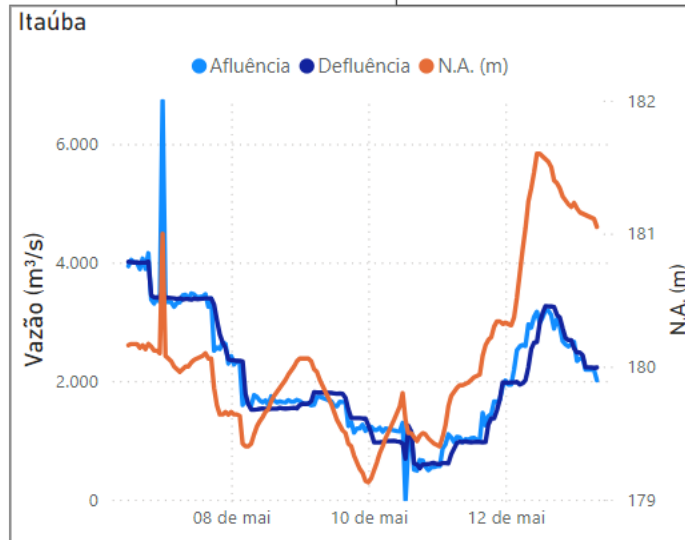
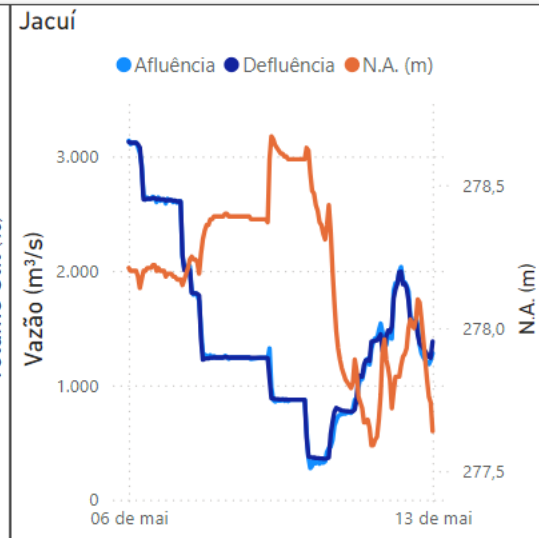
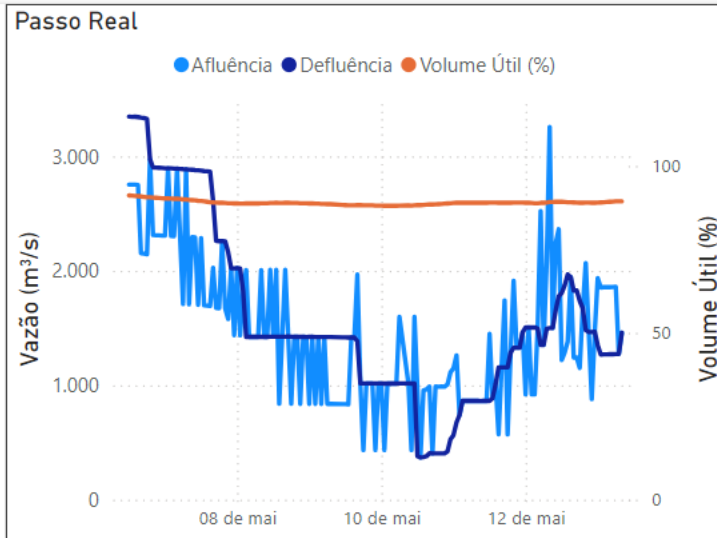


# Reservatórios do rio Jacuí (Dados Diários)



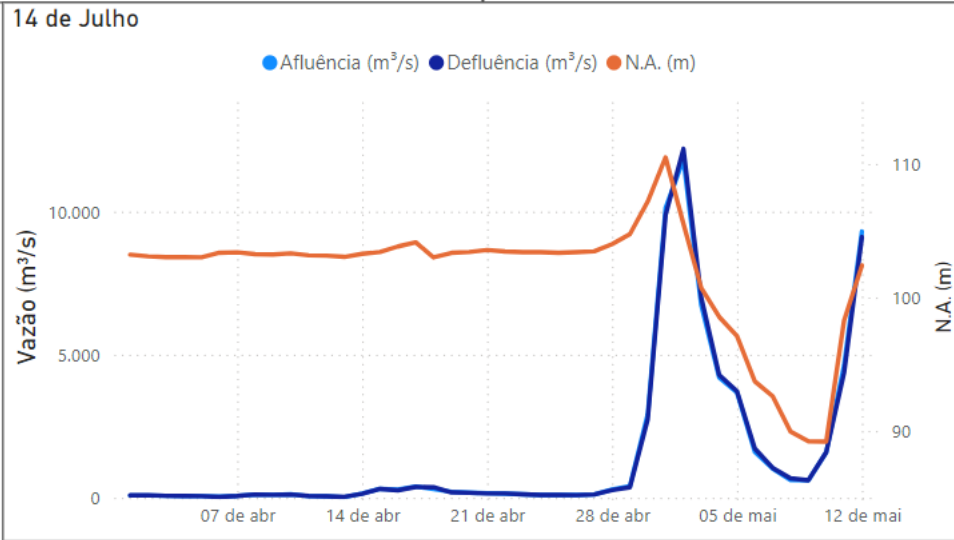
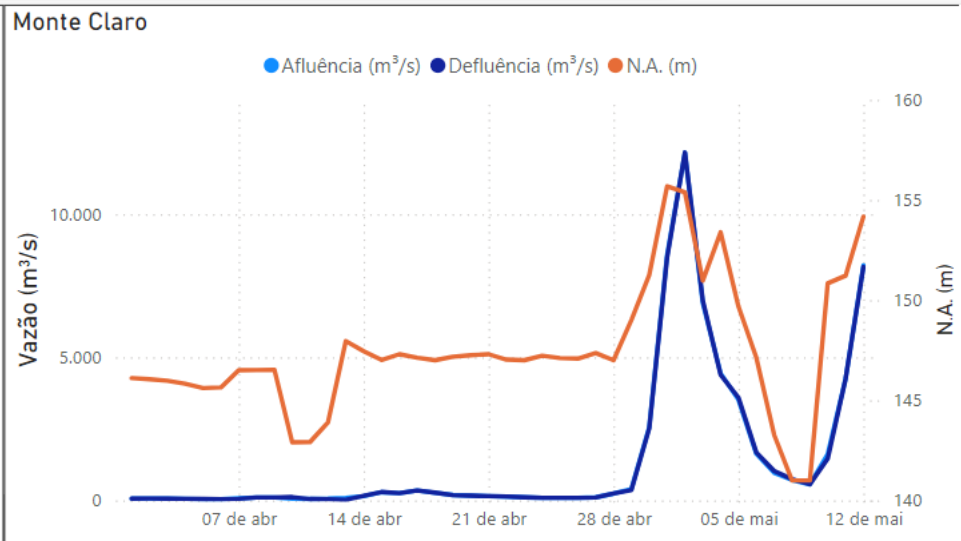
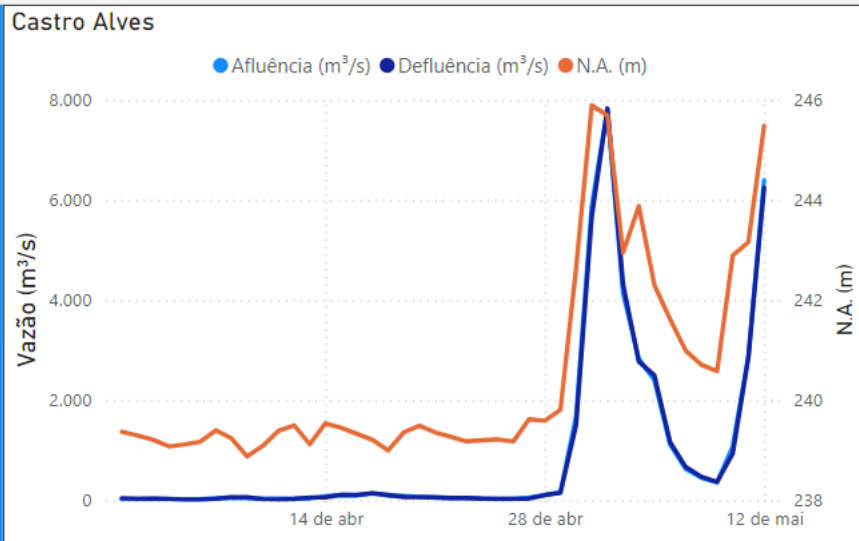
Fonte de dados: ONS.  
 \*Dados consistidos sujeitos a novas revisões.

# Reservatórios do rio Jacuí (Dados Horários)



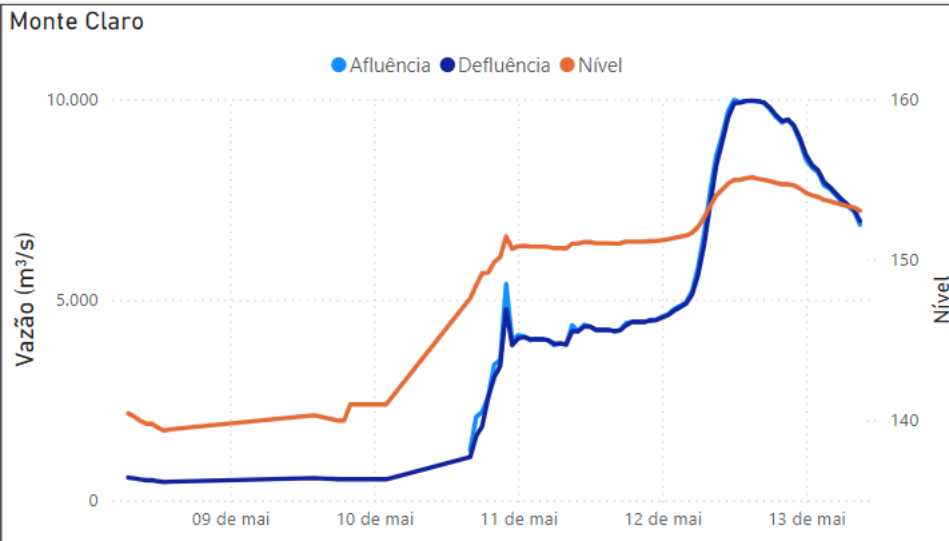
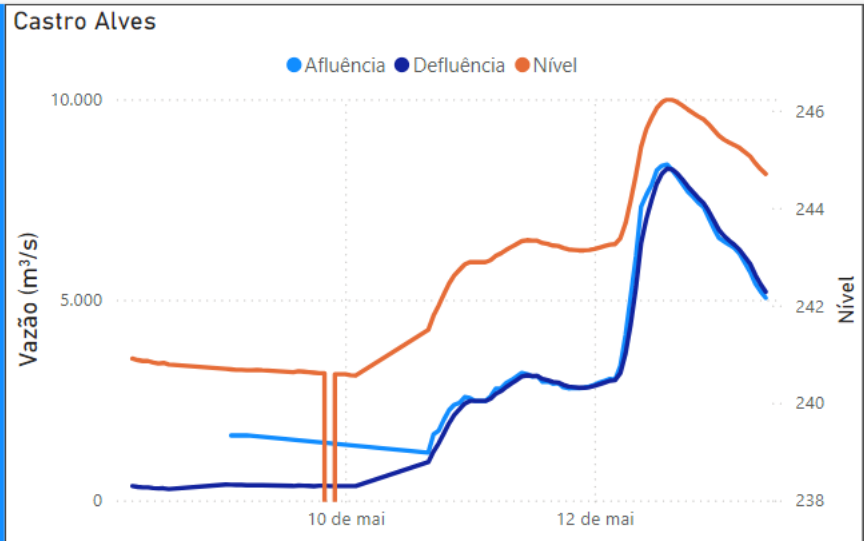
Fonte de dados: ONS.  
\*Dados consistidos sujeitos a novas revisões.

# Reservatórios do rio Taquari Antas (Dados Diários)



Fonte de dados: ONS.  
\*Dados consistidos sujeitos a novas revisões.

# Reservatórios do rio Taquari Antas (Dados Horários)



Fonte de dados: ONS.  
\*Dados consistidos sujeitos a novas revisões.