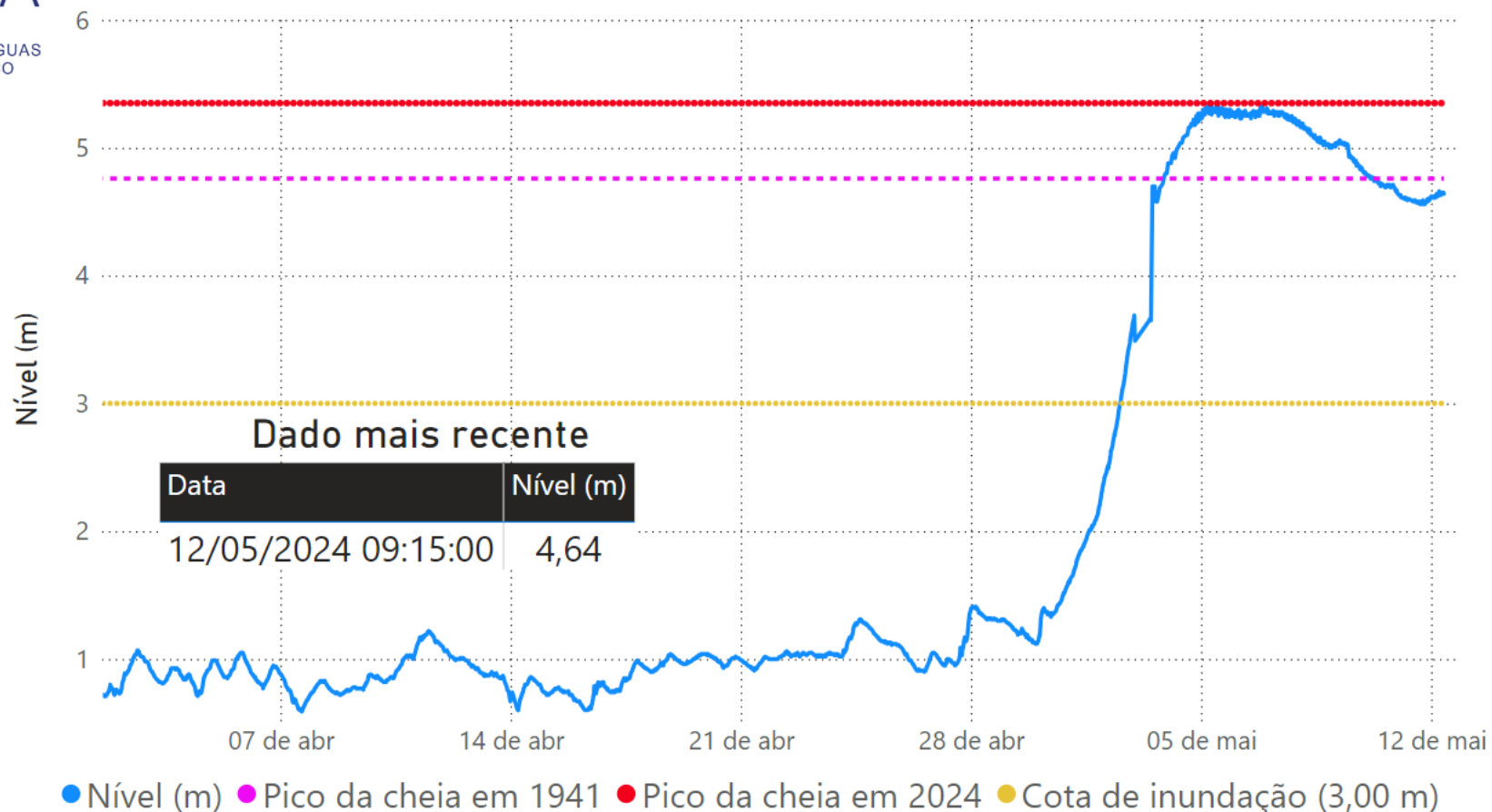
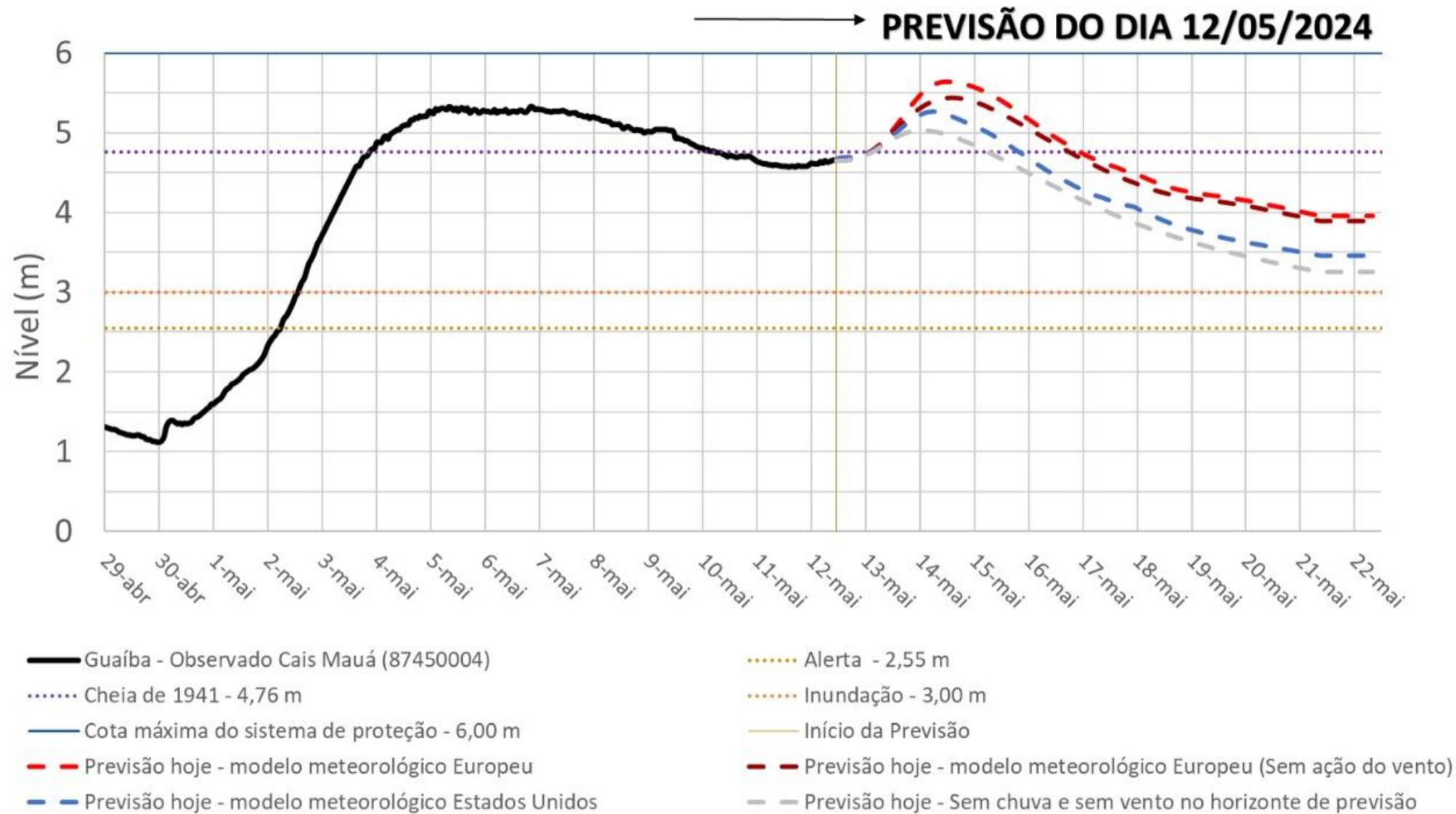


Cais Mauá C6 (87450004)



12/05/2024	07:00	463,0
12/05/2024	07:15	464,0
12/05/2024	07:30	465,0
12/05/2024	07:45	464,0
12/05/2024	08:00	464,0
12/05/2024	08:15	464,0
12/05/2024	08:30	464,0
12/05/2024	08:45	464,0
12/05/2024	09:00	465,0
12/05/2024	09:15	464,0
12/05/2024	09:30	465,0
12/05/2024	09:45	464,0
12/05/2024	10:00	466,0
12/05/2024	10:15	465,0
12/05/2024	10:30	465,0
12/05/2024	10:45	465,0
12/05/2024	11:00	463,0
12/05/2024	11:15	464,0

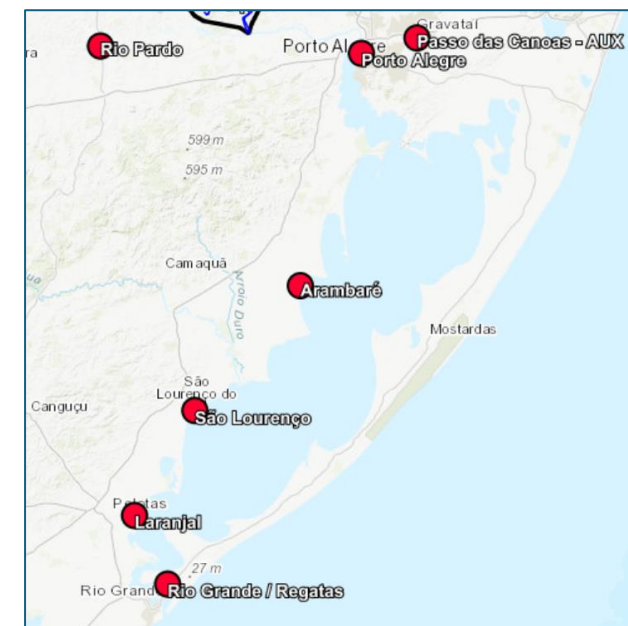
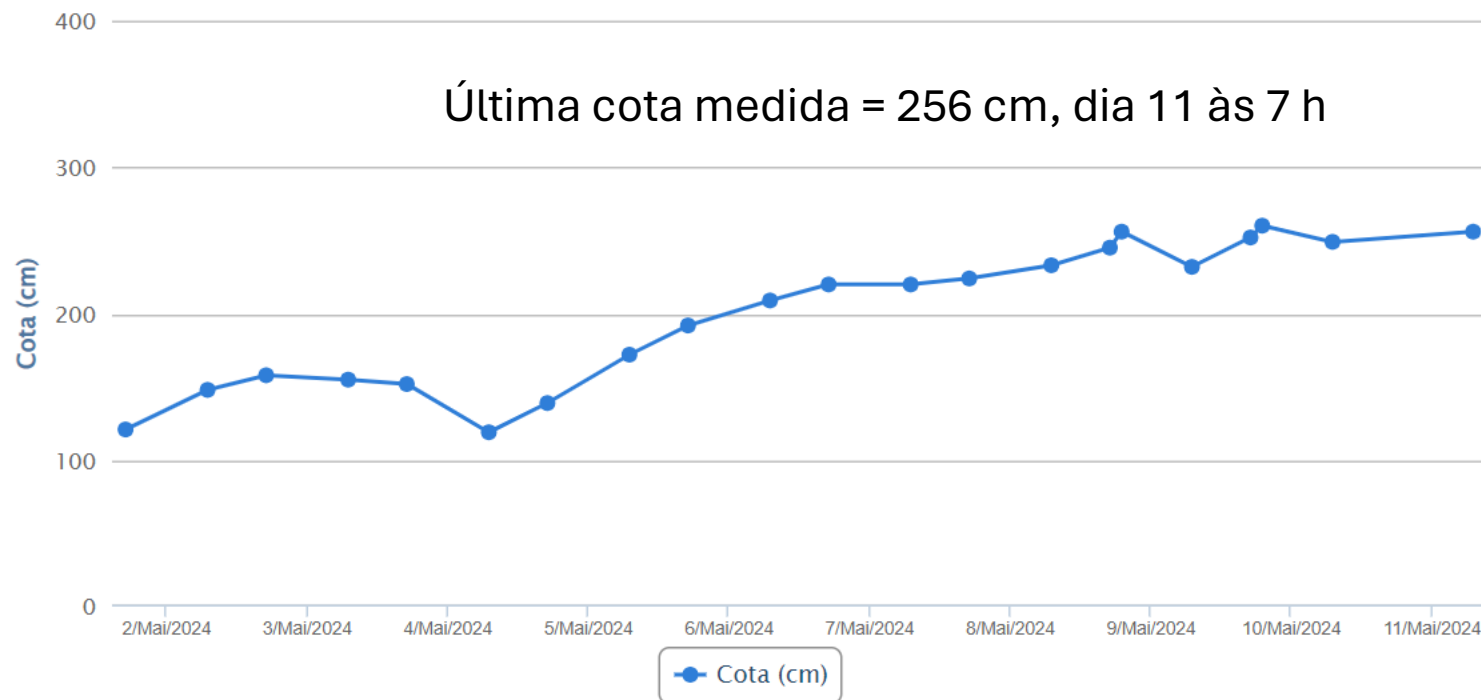


Nível da Lagoa dos Patos em Arambaré

Período: 01/05/2024 10:27 a 11/05/2024 10:27



Última cota medida = 256 cm, dia 11 às 7 h

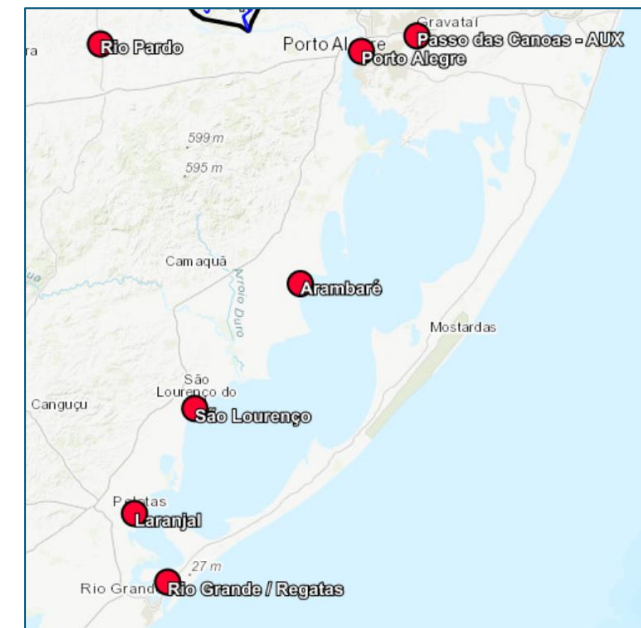


Nível da Lagoa dos Patos em São Lourenço

Período: 12/04/2024 10:13 a 12/05/2024 10:13



Última cota medida = 260 cm, dia 12 às 8:47 h

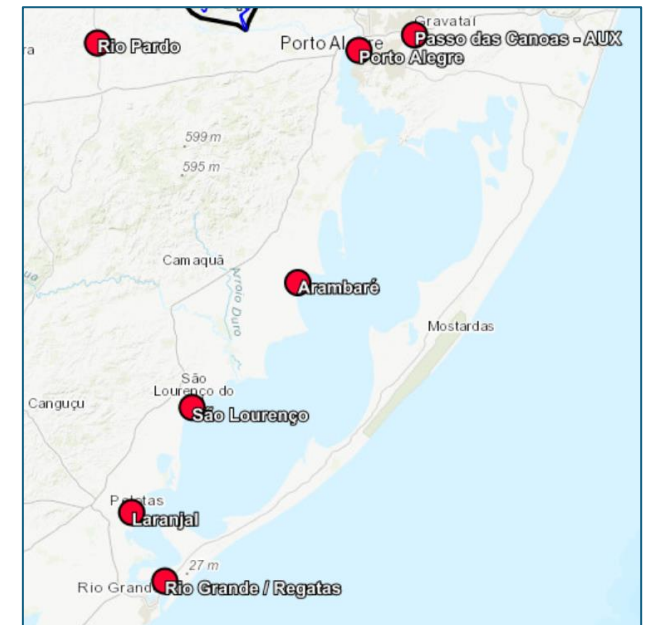
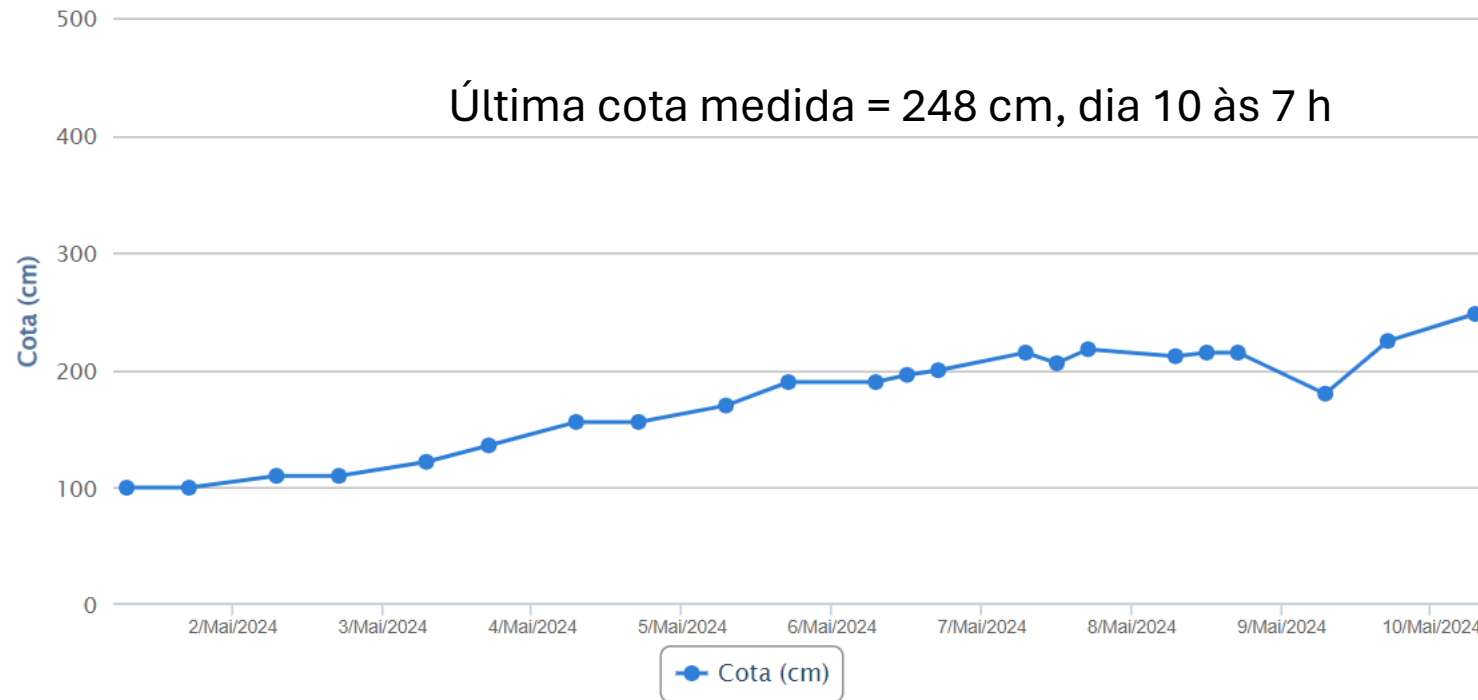


Nível da Lagoa dos Patos em Pelotas

Período: 30/04/2024 11:06 a 10/05/2024 11:06

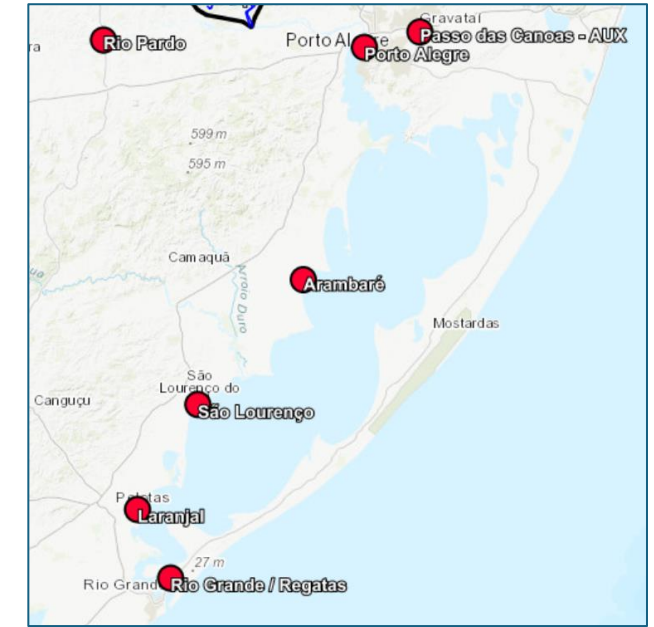


Última cota medida = 248 cm, dia 10 às 7 h






Nível da Lagoa dos Patos em Rio Grande

Período: 12/04/2024 10:18 a 12/05/2024 10:18



Gostaríamos de saber qual a sua opinião quanto a esse boletim. Assim, você nos ajuda a melhorar os nossos produtos. Basta clicar [aqui](#) e responder a 2 perguntas. Obrigado!

Legenda:

-  Usina com reservatório
-  Usina a fio d'água
-  Estação fluviométrica

Jordão			
Data	V.U. (%)	Aflu (m³/s)	Deflu (m³/s)
09/05/24	99,88	132	11
10/05/24	96,19	116	11
11/05/24	90,21	103	11

Fundão		
Data	Aflu (m³/s)	Deflu (m³/s)
09/05/24	120	119
10/05/24	99	99
11/05/24	79	77

Santa Clara			
Data	V.U. (%)	Aflu (m³/s)	Deflu (m³/s)
09/05/24	68,78	52	103
10/05/24	67,64	53	87
11/05/24	66,70	46	74

Hotel Cataratas	
Data	Q diária (m³/s)
09/05/24	2.211
10/05/24	2.120
11/05/24	2.149
12/05/24	1.925

Atualizado em:
12/05/24 09:00

Salto Caxias		
Data	Aflu (m³/s)	Deflu (m³/s)
09/05/24	1.673	1.402
10/05/24	1.429	1.493
11/05/24	1.349	1.492

Salto Osório		
Data	Aflu (m³/s)	Deflu (m³/s)
09/05/24	888	875
10/05/24	798	709
11/05/24	747	683

Túnel de derivação	
Data	Vazão Transferida (m³/s)
09/05/24	119
10/05/24	116
11/05/24	109

Baixo Iguaçu		
Data	Aflu (m³/s)	Deflu (m³/s)
09/05/24	1.536	1.543
10/05/24	1.441	1.520
11/05/24	1.468	1.478

Salto Santiago			
Data	V.U. (%)	Aflu (m³/s)	Deflu (m³/s)
09/05/24	70,05	1.033	818
10/05/24	70,55	983	746
11/05/24	71,05	928	691

Segredo			
Data	V.U. (%)	Aflu (m³/s)	Deflu (m³/s)
09/05/24	94,84	786	942
10/05/24	93,40	736	916
11/05/24	92,78	721	857

Foz do Areia			
Data	V.U. (%)	Aflu (m³/s)	Deflu (m³/s)
09/05/24	85,54	824	527
10/05/24	86,18	736	454
11/05/24	86,48	670	541

Saiba mais sobre os termos técnicos da operação dos reservatórios no [Glossário do Sistema de Acompanhamento de Reservatórios - SAR da ANA](#)

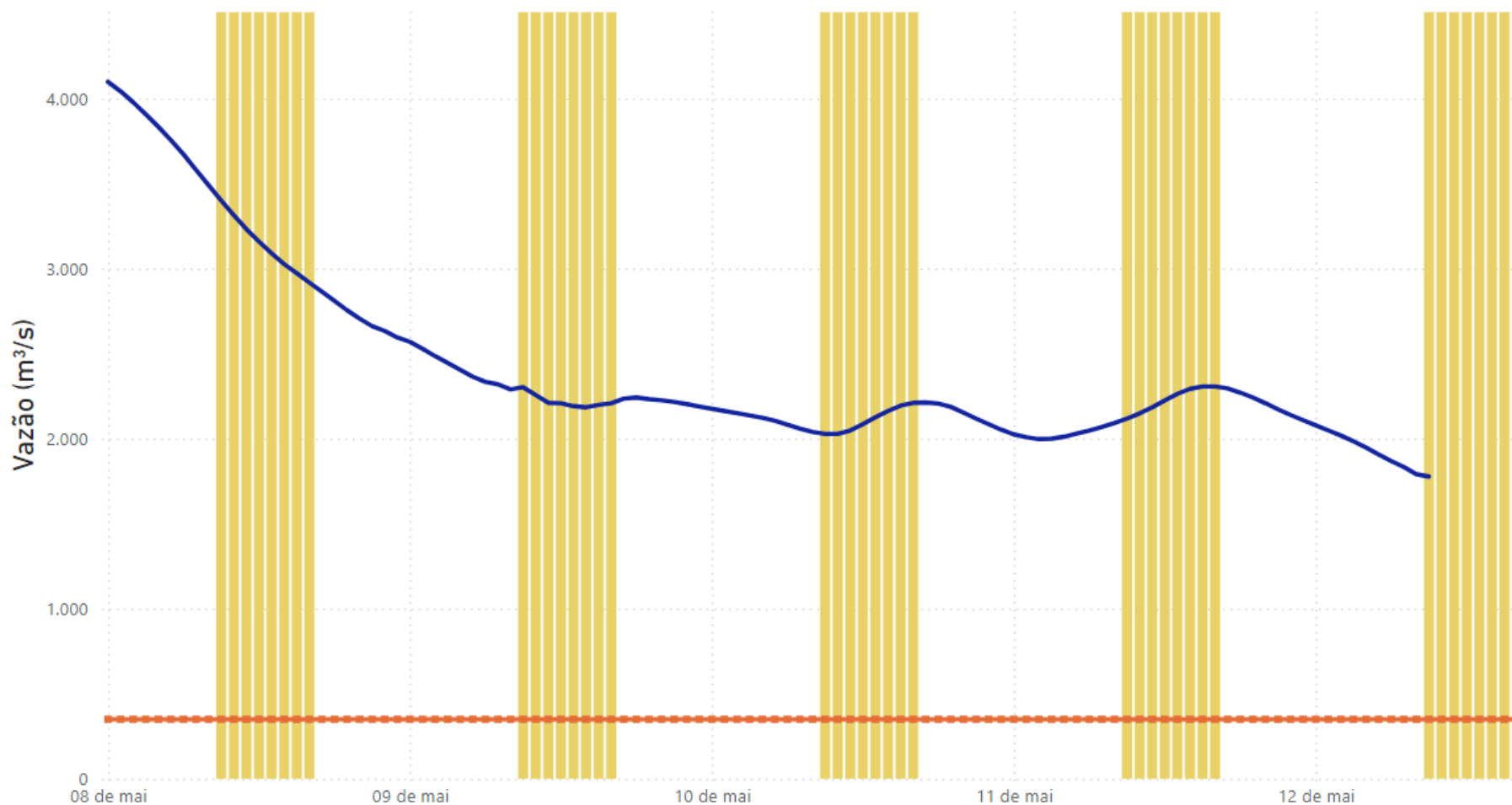
Superintendência de Operações e Eventos Críticos
Coordenação de Operação de Reservatórios e Sistemas Hídricos

Fonte: [Hidro Telemetria/ANA](#) e ONS
*Dados consistidos sujeitos a novas revisões

Acompanhamento dos reservatórios da Bacia do rio Iguaçu

Data do Boletim
12/05/2024

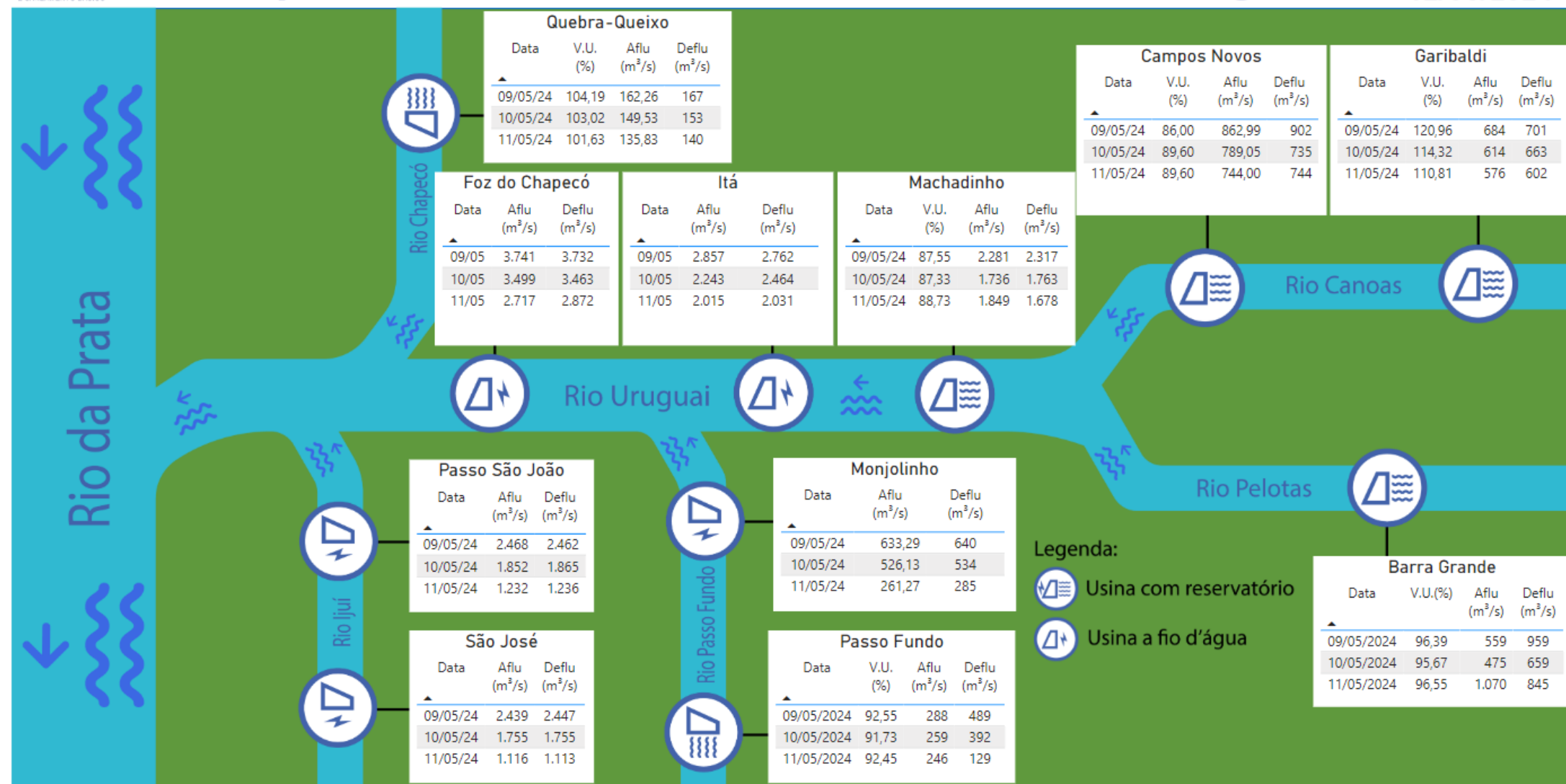
Estação Fluviométrica Hotel Cataratas



● Funcionamento do Parque Nacional do Iguaçu (das 9h às 16h) ● Vazão (m³/s) ■ Vazão mínima para beleza cênica (350 m³/s)

Acompanhamento dos reservatórios da Bacia do rio Uruguai

Data do Boletim
12/05/2024



Saiba mais sobre os termos técnicos da operação dos reservatórios no Glossário do Sistema de Acompanhamento de Reservatórios - SAR da ANA

Superintendência de Operações e Eventos Críticos
Coordenação de Operação de Reservatórios e Sistemas Hídricos

Fonte: ONS
*Dados consistidos sujeitos a novas revisões

Acompanhamento dos Reservatórios da Bacia do Rio Jacuí

Data do boletim
12/05/2024

Ernestina

Data	N.A. (m)	V.U. (%)	Aflu (m³/s)	Deflu (m³/s)
07/05/24	490,36	128,08	124	218
08/05/24	490,25	124,25	61	166
09/05/24	490,19	122,15	86	144
10/05/24	490,30	125,98	253	148
11/05/24	490,38	128,53	258	180

Castro Alves

Data	N.A. (m)	Aflu (m³/s)	Deflu (m³/s)
07/05/24	240,99	628	667
08/05/24	240,71	455	472
09/05/24	240,58	361	369
10/05/24	242,89	1.078	935
11/05/24	243,16	2.880	2.863

Monte Claro

Data	N.A. (m)	Aflu (m³/s)	Deflu (m³/s)
07/05/24	143,27	967	1.029
08/05/24	141,00	712	743
09/05/24	141,00	563	563
10/05/24	150,84	1.623	1.459
11/05/24	151,22	4.251	4.243

14 de Julho

Data	N.A. (m)	Aflu (m³/s)	Deflu (m³/s)
07/05/24	92,60	1.016	1.043
08/05/24	89,96	617	682
09/05/24	89,23	575	586
10/05/24	89,20	580	580
11/05/24	98,27	2.389	2.129

Dona Francisca

Data	N.A. (m)	Aflu (m³/s)	Deflu (m³/s)
07/05/24	96,95	3.076	3.215
08/05/24	96,33	1.625	1.770
09/05/24	96,15	1.535	1.577
10/05/24	95,59	780	908
11/05/24	96,45	1.097	899

Passo Real

Data	N.A. (m)	V.U. (%)	V.E. (%)	Aflu (m³/s)	Deflu (m³/s)
07/05/24	325,27	88,77	88,70	2044	2632
08/05/24	325,27	88,77	88,70	1466	1466
09/05/24	325,17	88,14	88,70	1041	1284
10/05/24	325,29	88,89	88,70	984	692
11/05/24	325,30	88,95	88,70	1058	1034

Jacuí

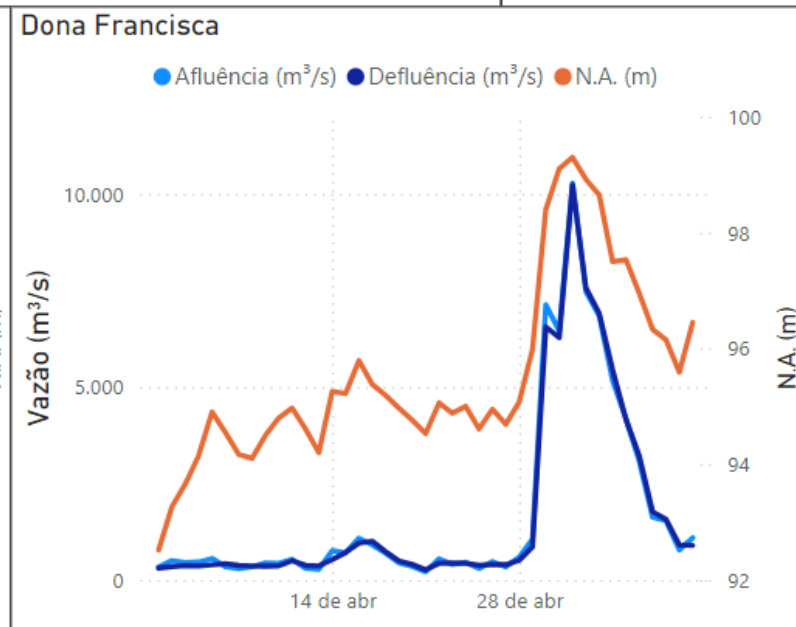
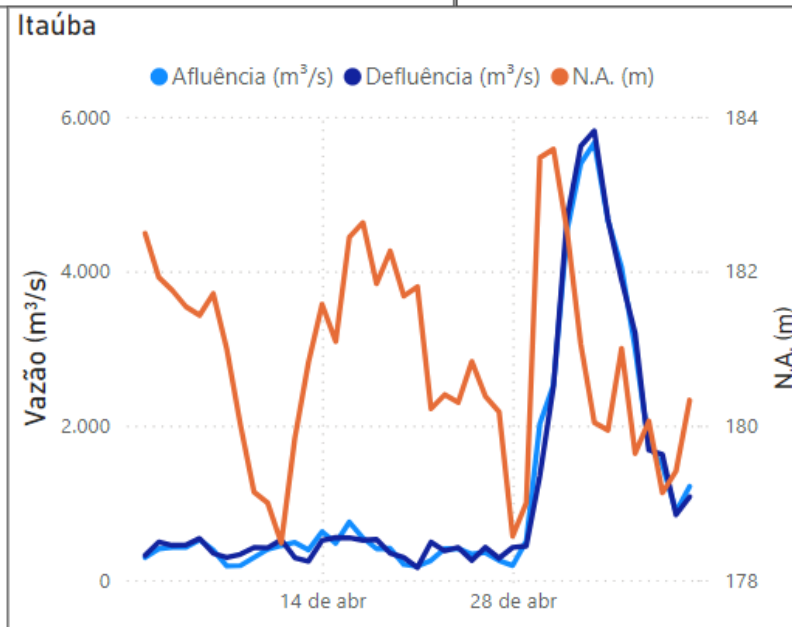
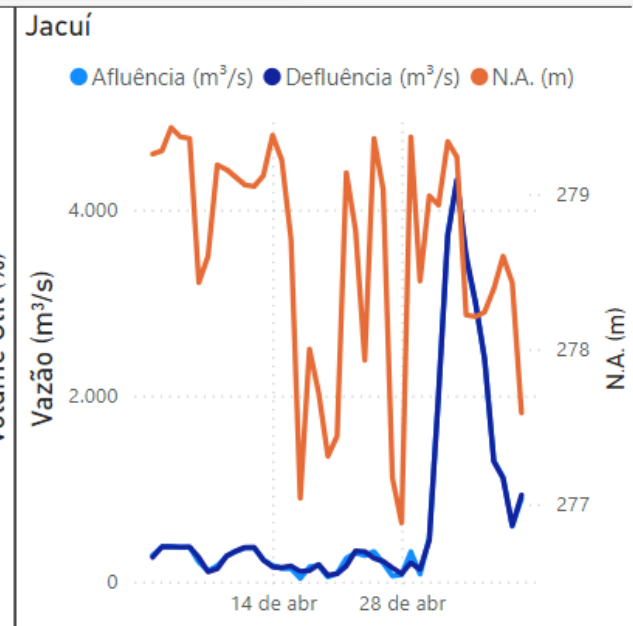
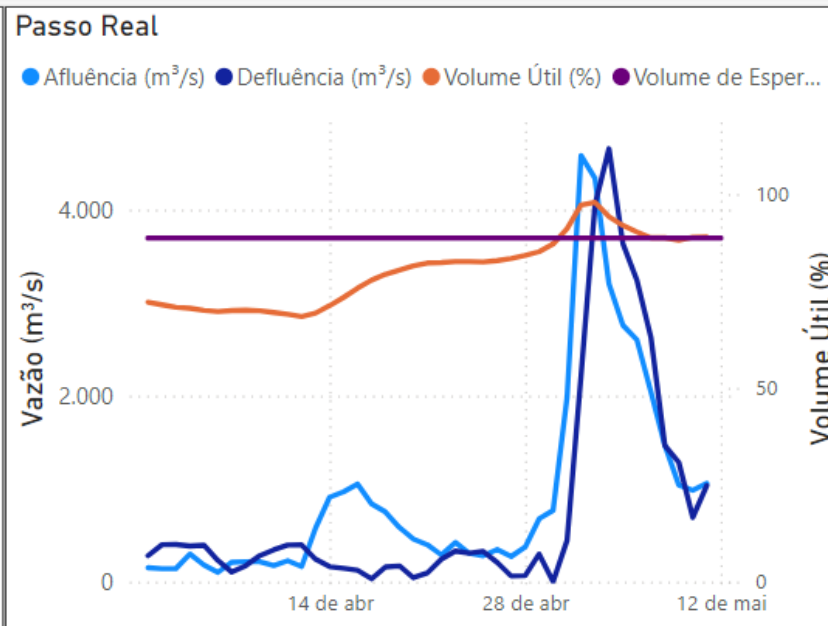
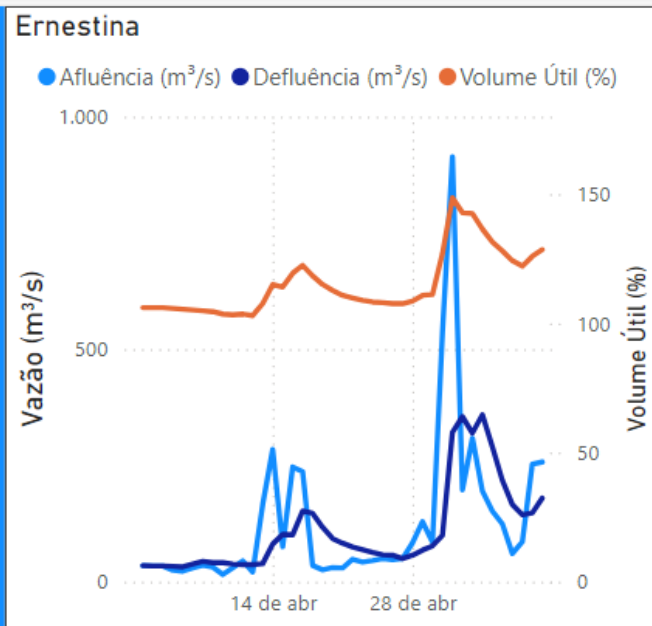
Data	N.A. (m)	Aflu (m³/s)	Deflu (m³/s)
07/05/24	278,24	2.399	2.397
08/05/24	278,39	1.301	1.294
09/05/24	278,60	1.125	1.115
10/05/24	278,43	598	606
11/05/24	277,59	892	931

Itaúba

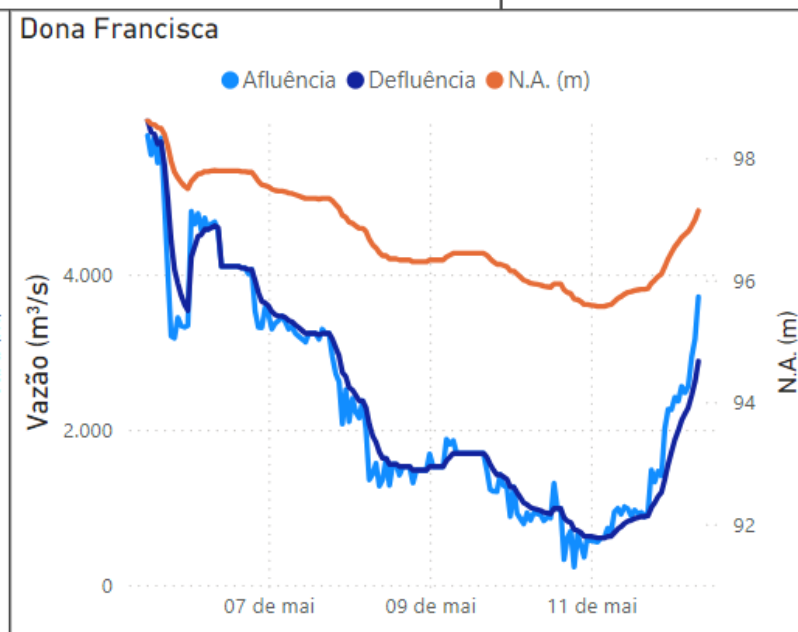
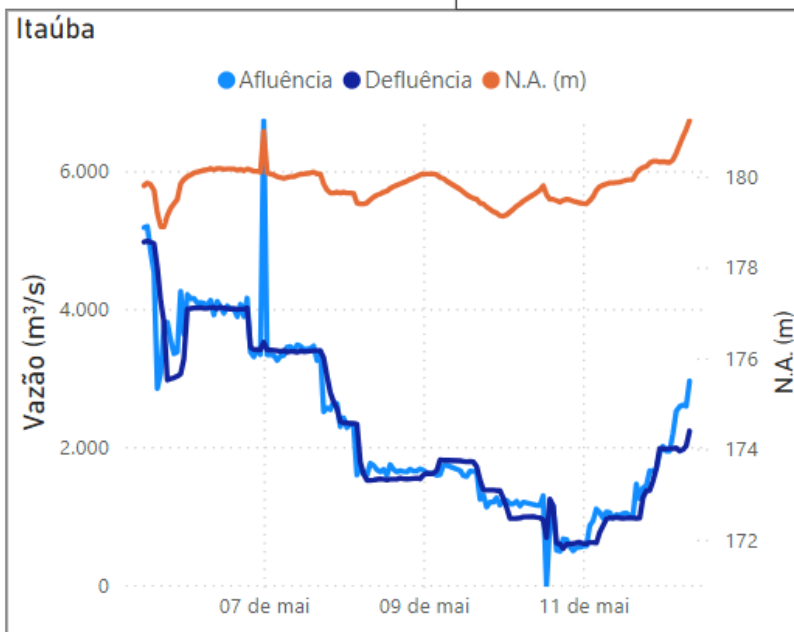
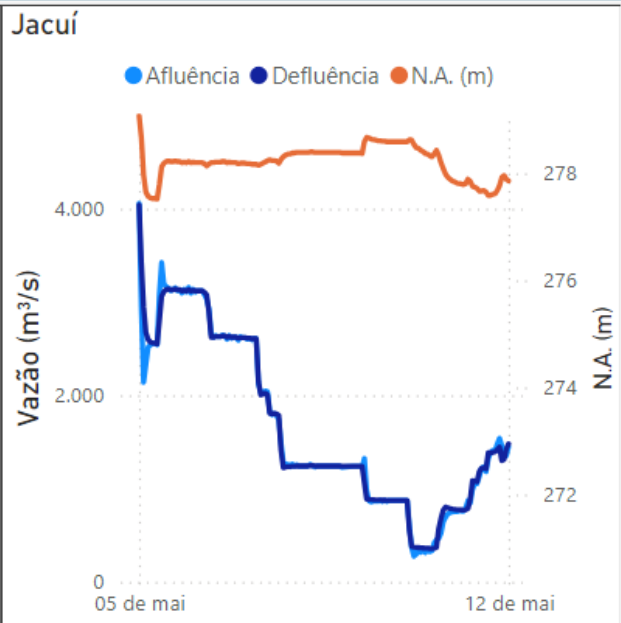
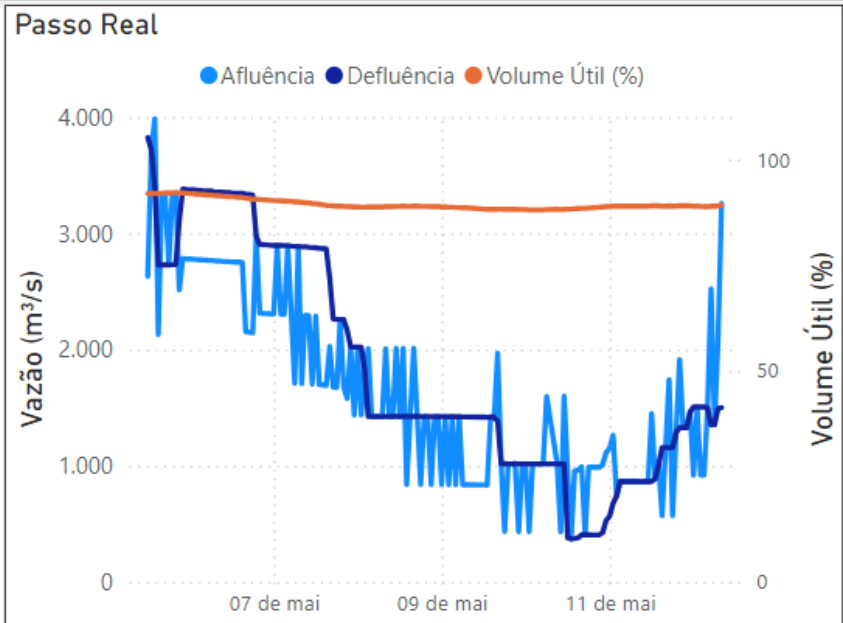
Data	N.A. (m)	Aflu (m³/s)	Deflu (m³/s)
07/05/24	179,64	2.993	3.195
08/05/24	180,06	1.747	1.685
09/05/24	179,13	1.490	1.626
10/05/24	179,41	886	845
11/05/24	180,33	1.214	1.079

Fonte de dados: ONS.
*Dados consistidos sujeitos a novas revisões.

Reservatórios do rio Jacuí (Dados Diários)



Reservatórios do rio Jacuí (Dados Horários)



Reservatórios do rio Taquari Antas (Dados Diários)

