

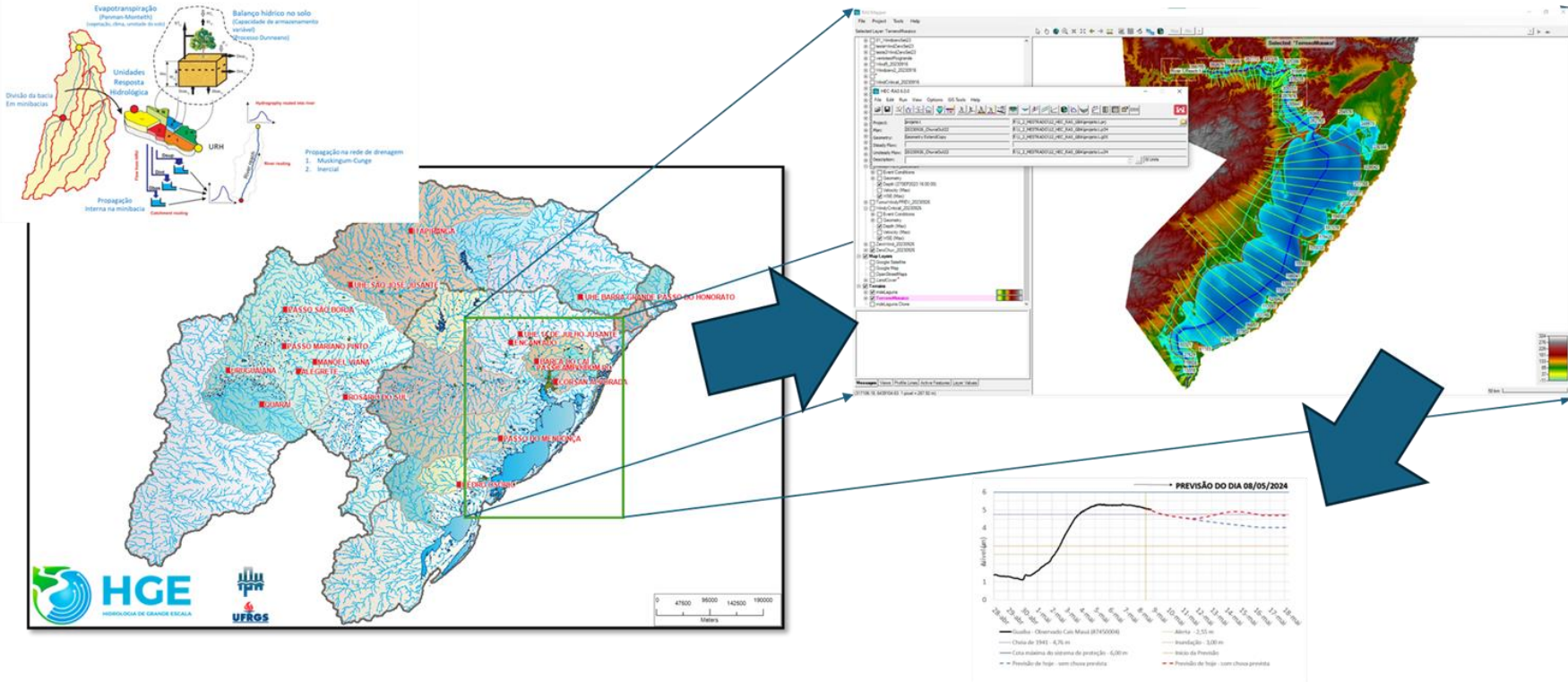
Previsões do IPH/UFRGS durante a cheia sem precedentes de 2024 no RS

Fernando Mainardi Fan

10/07/2024

Previsão Hidrológica e Hidrodinâmica

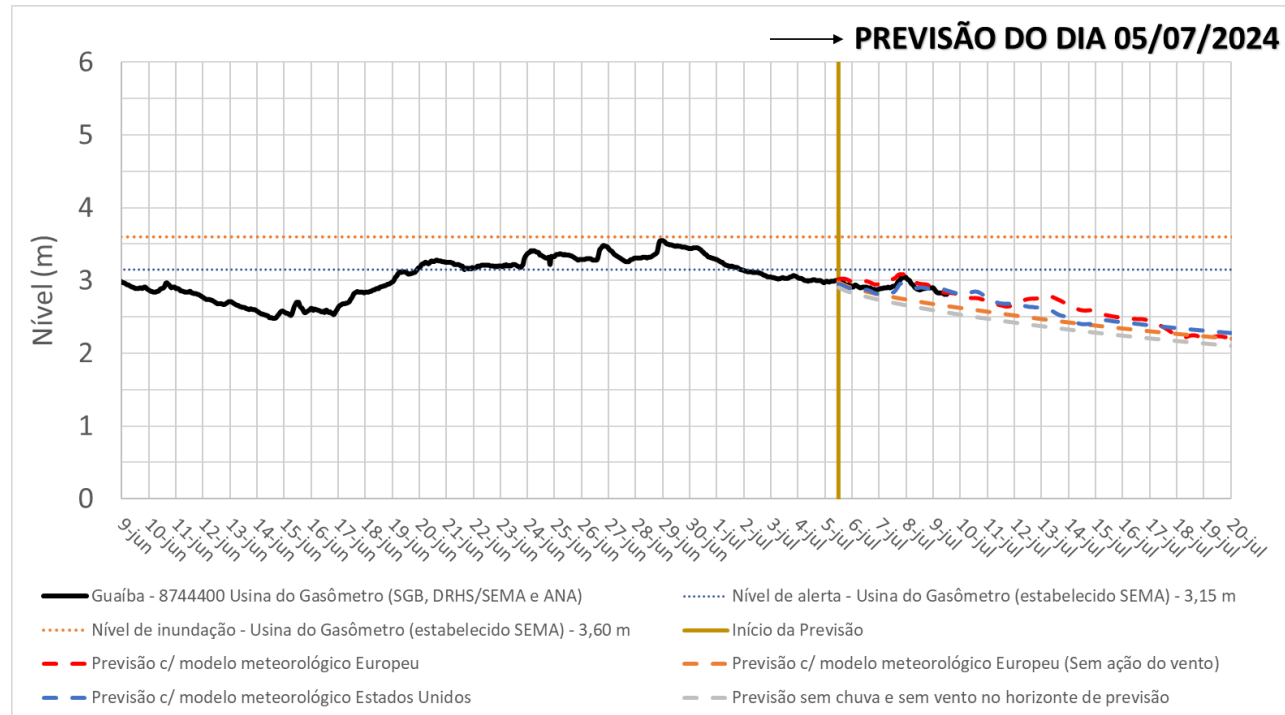
- Modelo MGB do RS + Modelo HEC_RAS da região do Guaíba

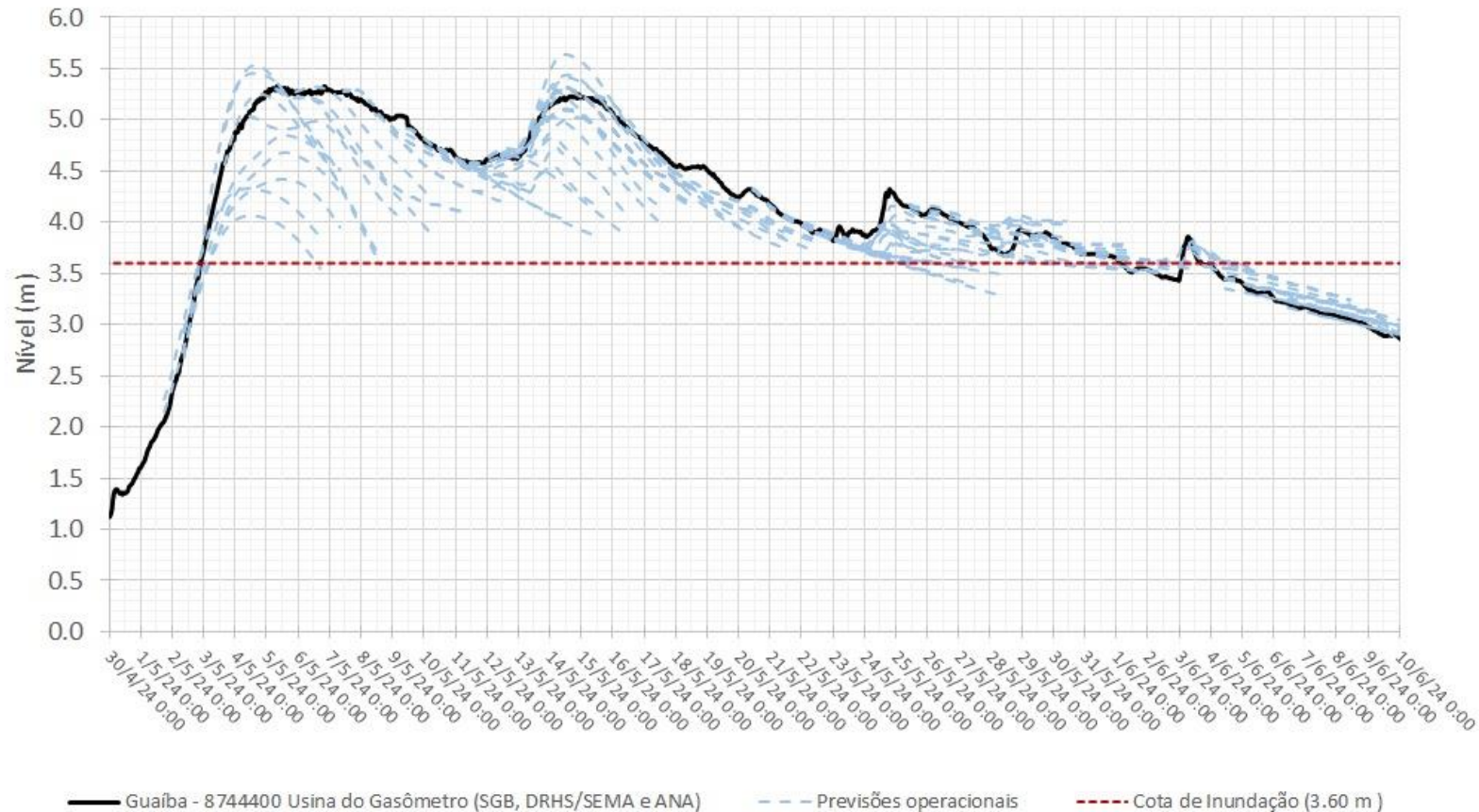


Última previsão realizada dia 05/07/2024

RESUMO:

Cenários de previsão indicam manutenção dos níveis no final de semana, com pequenas elevações em função do vento. Ao longo da próxima semana a tendência geral é de diminuição dos níveis, mantendo-se abaixo da cota de alerta, mesmo ocorrendo episódios de oscilação em função dos ventos e entradas de volumes afluentes pelas chuvas.





RECOMENDAÇÃO / NOTÍCIA

Hidrólogos pedem que Porto Alegre prepare evacuação; veja como seria inundação

Grupo da UFRGS divulgou projeção de impacto das águas do Guaíba sobre a Capital em cenário de falha do Muro da Mauá, das comportas e de outros equipamentos que compõem o sistema de proteção da cidade. Aviso considera "condições extremas", ou seja, os piores cenários, conforme o nível da cheia

08/05/2024 - 17:00h
Atualizado em 08/05/2024 - 17:00h

COMPARTILHE: [f](#) [t](#) [w](#)

PREVISÃO / NOTÍCIA

Baixa da inundação em Porto Alegre deverá ocorrer "vagarosamente", apontam pesquisadores da UFRGS

Especialistas explicam que são dois cenários possíveis para os próximos dias

08/05/2024 - 20:00h
Atualizado em 08/05/2024 - 20:00h

COMPARTILHE: [f](#) [t](#) [w](#)

LUIZ DIEG
@luizdieg

PREVISÃO / NOTÍCIA

Quais as chances de o Guaíba ter um "repique" nos próximos dias

Novo aumento do nível da água vai acontecer caso haja chuva elevada durante o final de semana

15/05/2024 - 09:39h
Atualizado em 15/05/2024 - 14:12min

COMPARTILHE: [f](#) [t](#) [w](#)

KARINE DALLA VALLE
@kdv

APRENSÃO NA CAPITAL / NOTÍCIA

Guaíba deve atingir 5 metros de cheia neste fim de semana, aponta hidrólogo

Águas alcançaram a marca de 4m77cm nesta sexta-feira, superando a enchente de 1941

08/05/2024 - 22:00h

COMPARTILHE: [f](#) [t](#) [w](#)

GZH

ALERTA TOTAL / NOTÍCIA

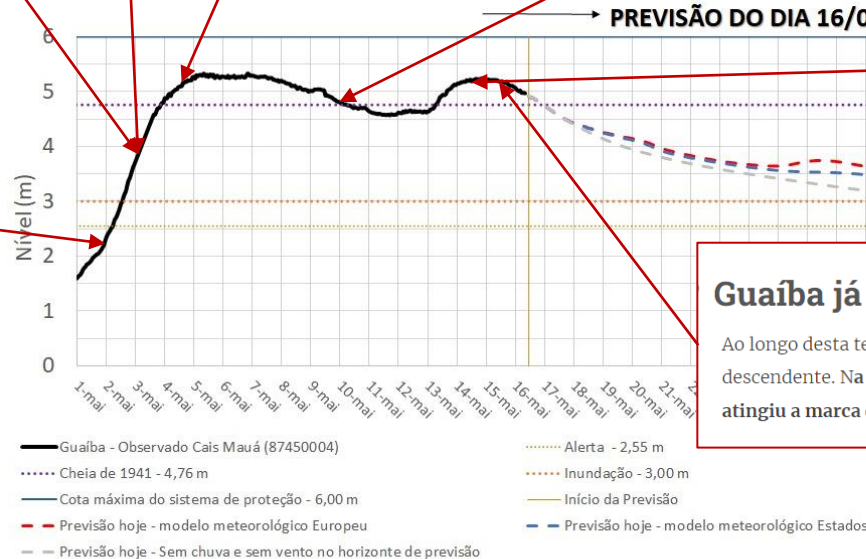
Guaíba pode ultrapassar os 5 metros, aponta projeção do Instituto de Pesquisas Hidráulicas da UFRGS

Pesquisadores consideram volume de água dos rios que desaguam em Porto Alegre e também virada de direção do vento que vem do Sul. Nível recorde, de 4m76cm, foi registrado na enchente de 1941

08/05/2024 - 19:00h
Atualizado em 08/05/2024 - 09:44min

COMPARTILHE: [f](#) [t](#) [w](#)

GZH



DIRIMINDO OBRATIVIDADE / NOTÍCIA

Hidrólogo diz que Guaíba deve começar a baixar nesta quarta-feira

Apesar da elevação recente, nível da água não chegou no pior cenário previsto com os ventos dos últimos dias

14/05/2024 - 19:34min
Atualizado em 14/05/2024 - 20:00min

COMPARTILHE: [f](#) [t](#) [w](#)

GZH

Guaíba já está abaixo dos 5m10cm

Ao longo desta terça-feira, o nível do Guaíba vem mantendo sua trajetória descendente. Na leitura das 21h15min desta quarta-feira (15), o rio já atingiu a marca de 5m09cm no Cais Mauá, em Porto Alegre.

Continuidade das previsões do Guaíba

- Atividades acadêmicas na UFRGS foram inteiramente retomadas.
- Considerando os cenários de diminuição dos níveis e chuvas, a equipe do IPH/UFRGS diminuiu a frequência de emissão de previsões.
- Atualmente novas previsões não estão sendo realizadas, estamos apenas acompanhando as chuvas para eventual necessidade de reativar esse serviço.