

REUNIÃO DO RIO PARNAÍBA

MONITORAMENTO E ANÁLISE

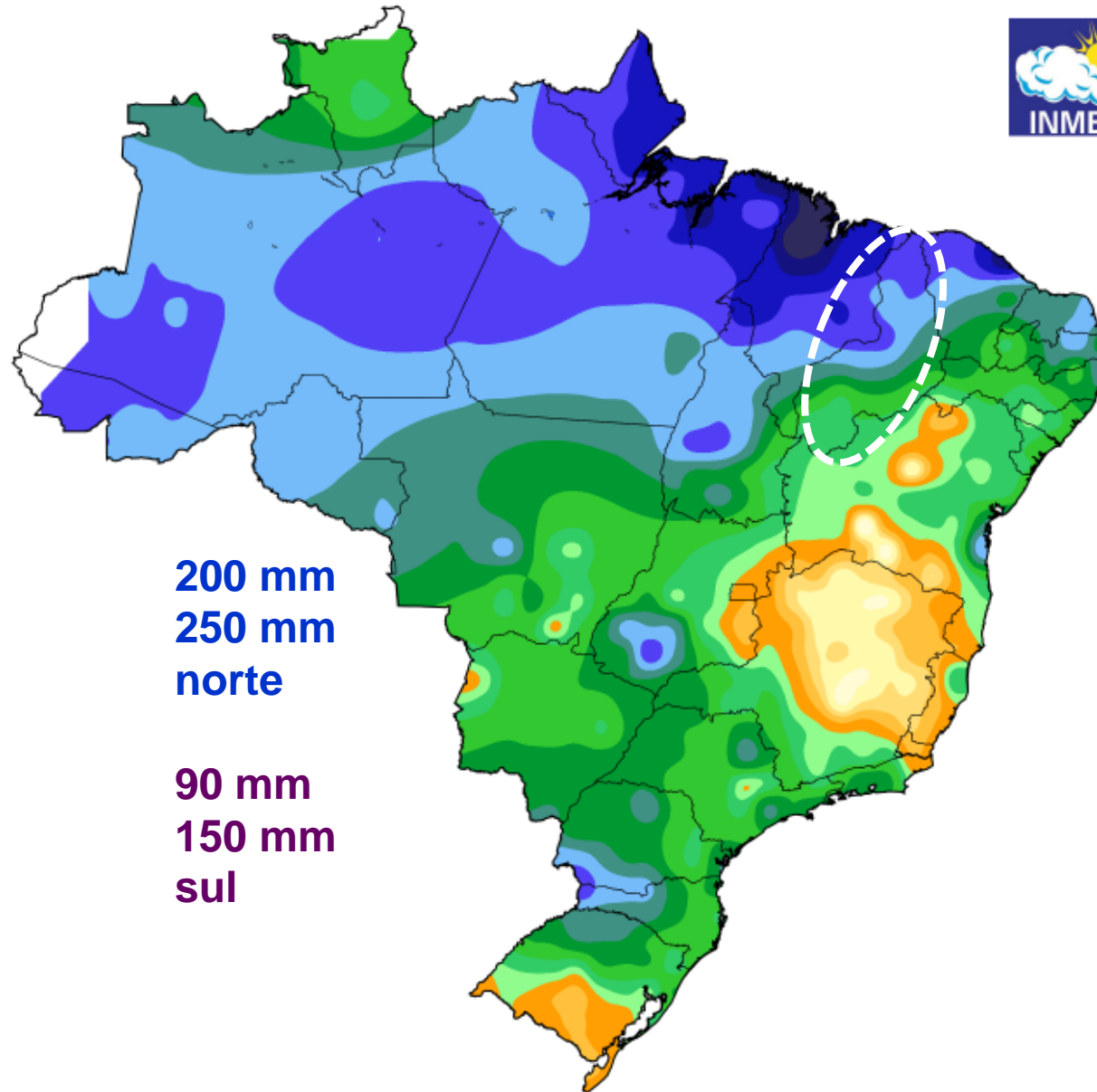
PREVISÃO A MÉDIO E LONGO PRAZO



FRANCISCO DE ASSIS DINIZ

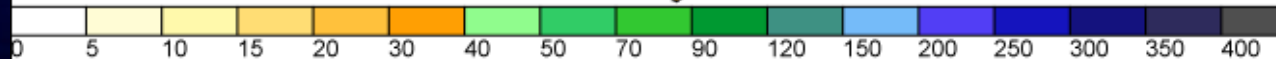
Brasília, 30 de março de 2022

Instituto Nacional de Meteorologia - INMET
Precipitação Acumulada nos últimos 15 dias
Mapa do dia 29/03/2022

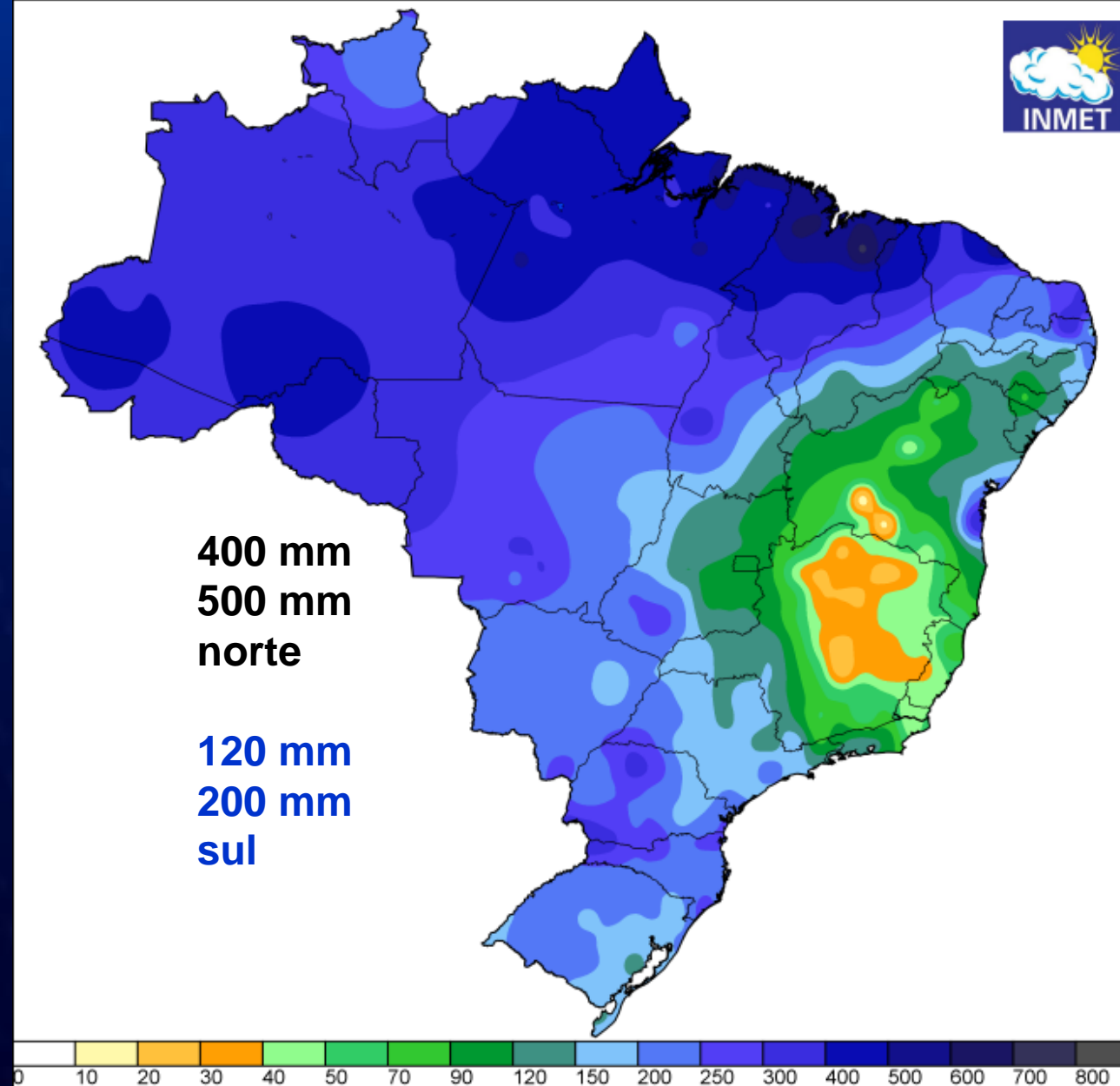


200 mm
250 mm
norte

90 mm
150 mm
sul



Instituto Nacional de Meteorologia - INMET
Precipitação Acumulada nos últimos 30 dias
Mapa do dia 29/03/2022




TOTAL DE CHUVA PREVISTO PARA OS PRÓXIMOS 7 DIAS



100 mm / 200 mm
norte

10 mm / 40 mm
sul

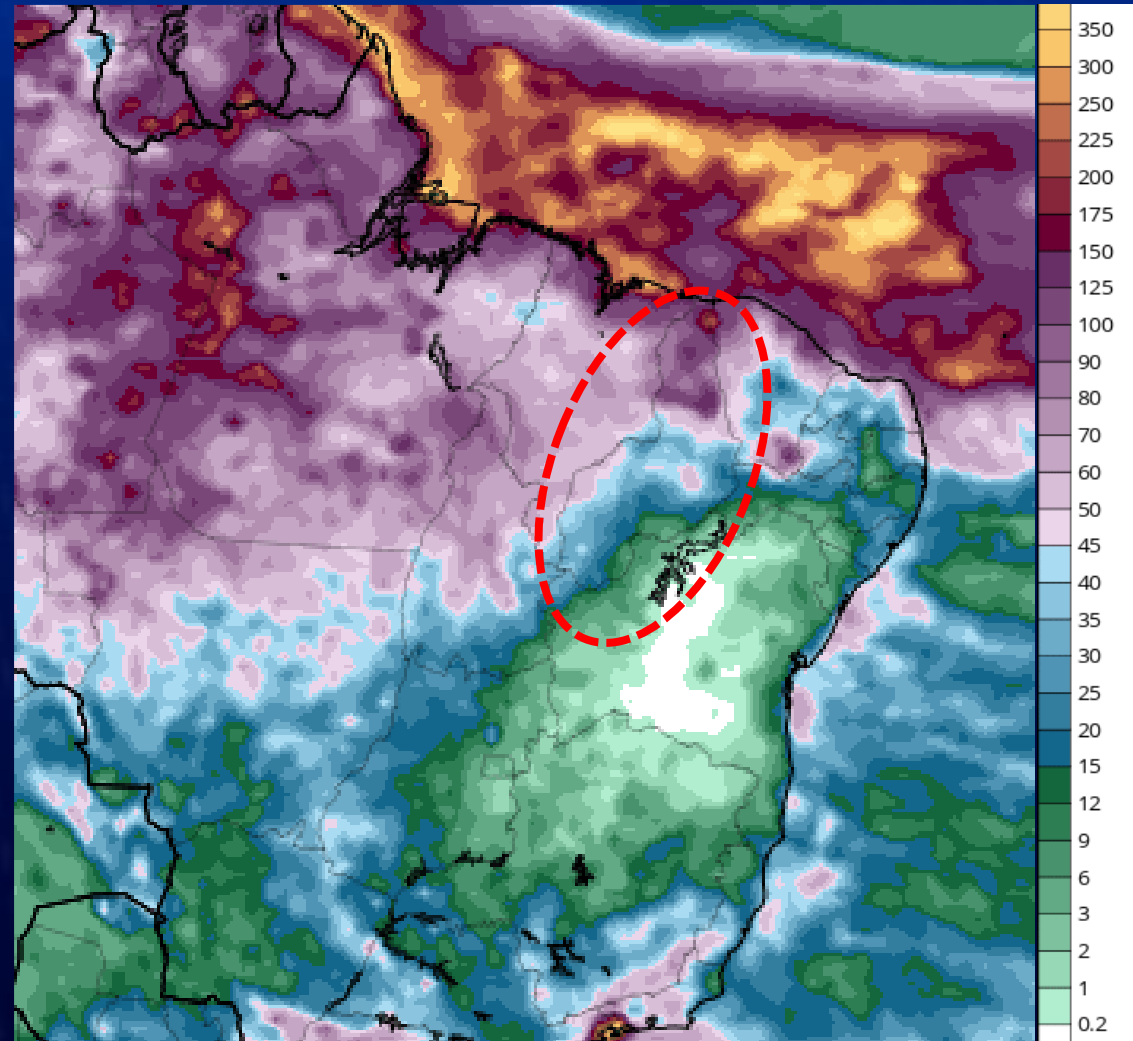


TOTAL DE CHUVA PREVISTO ATÉ 08 DE ABRIL - GFS

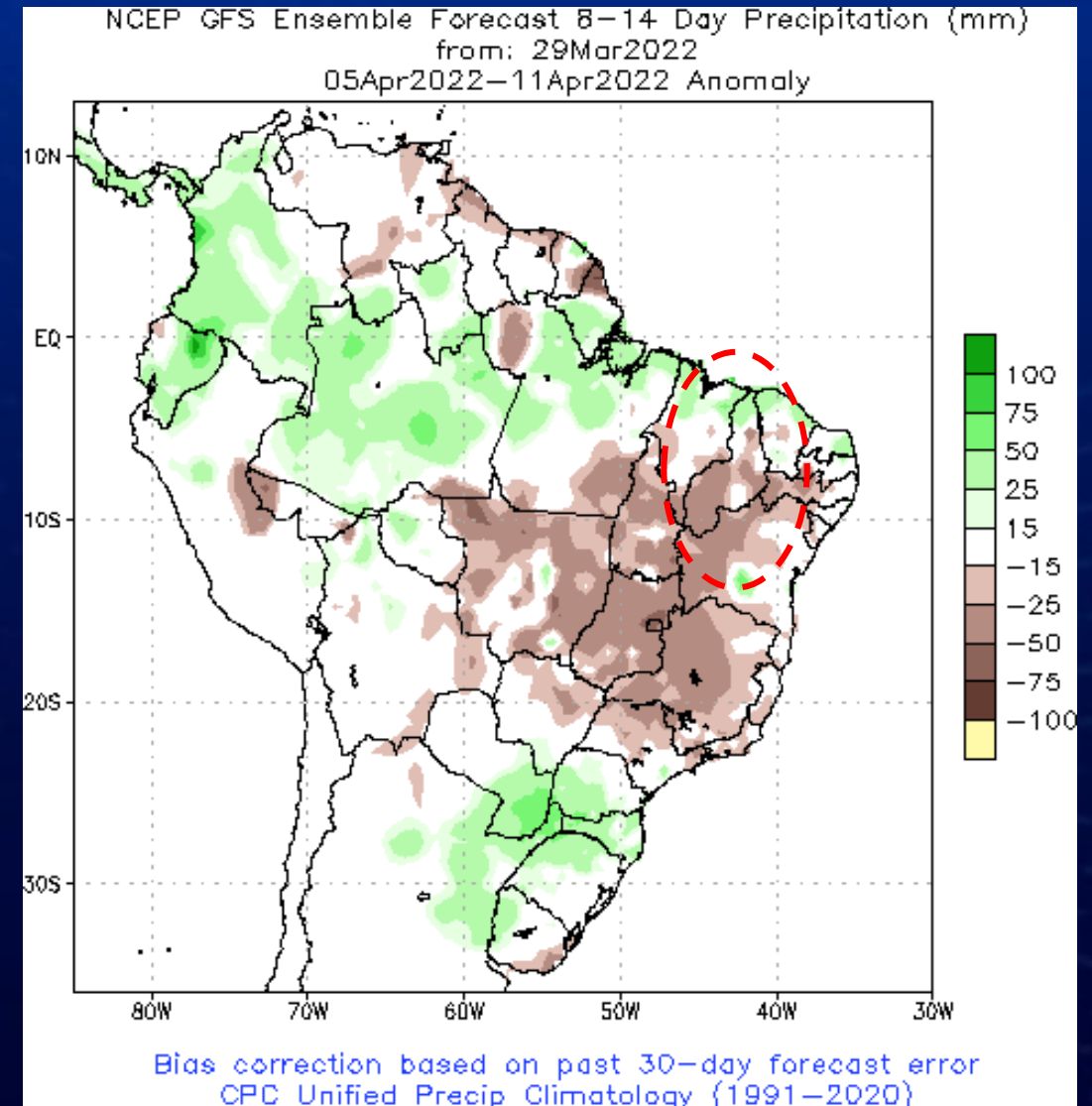
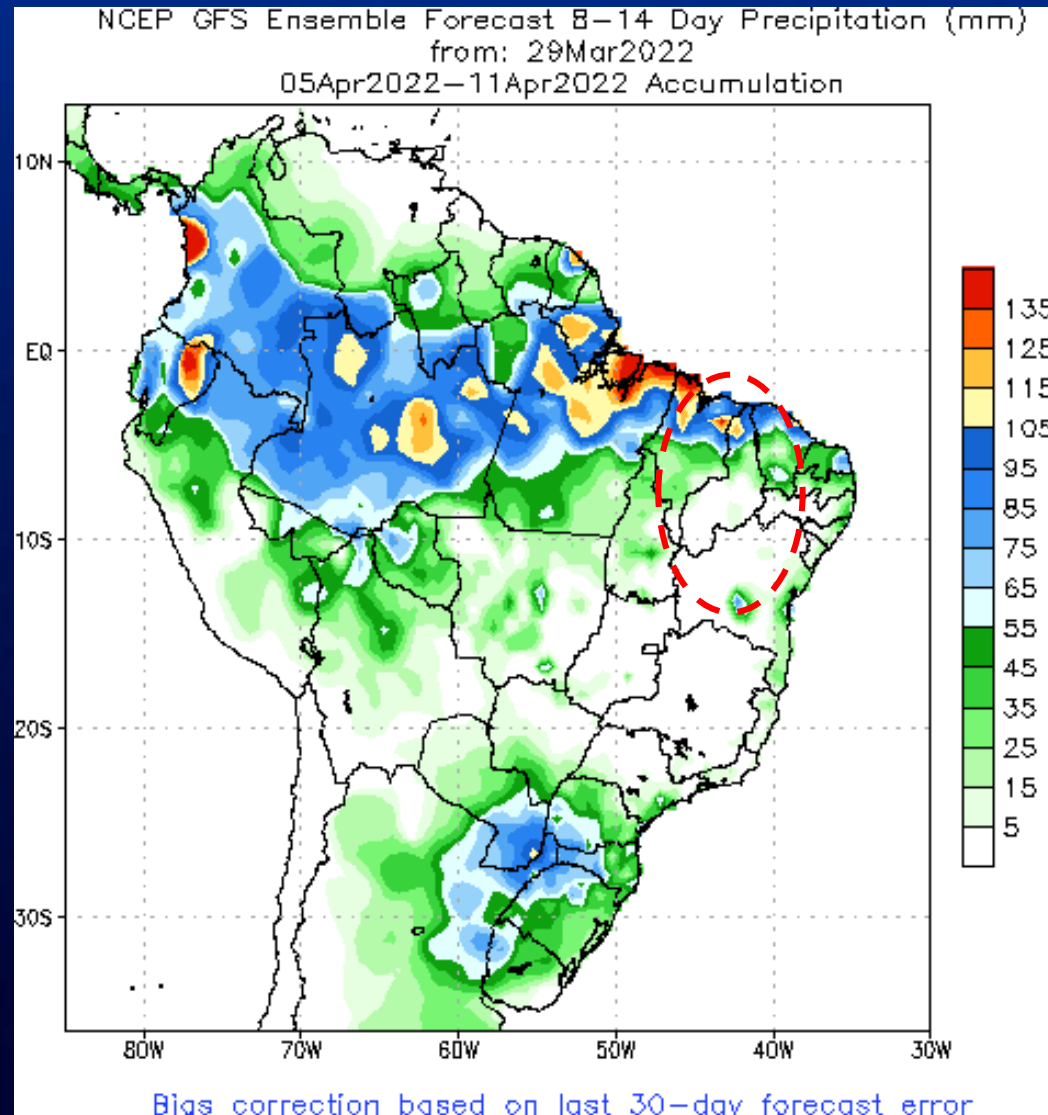


60 mm / 200 mm
TO

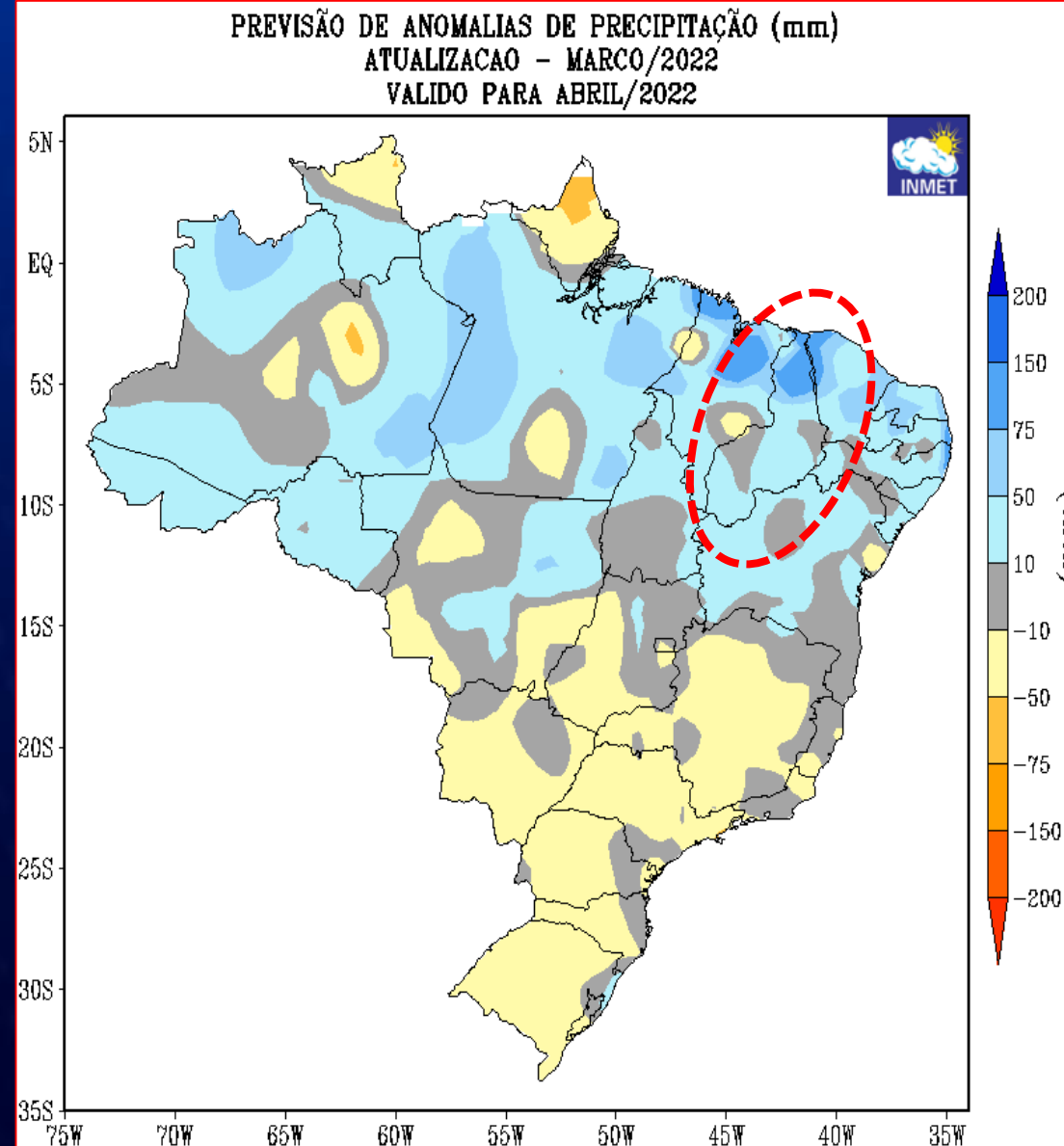
20 mm / 80 mm
GO



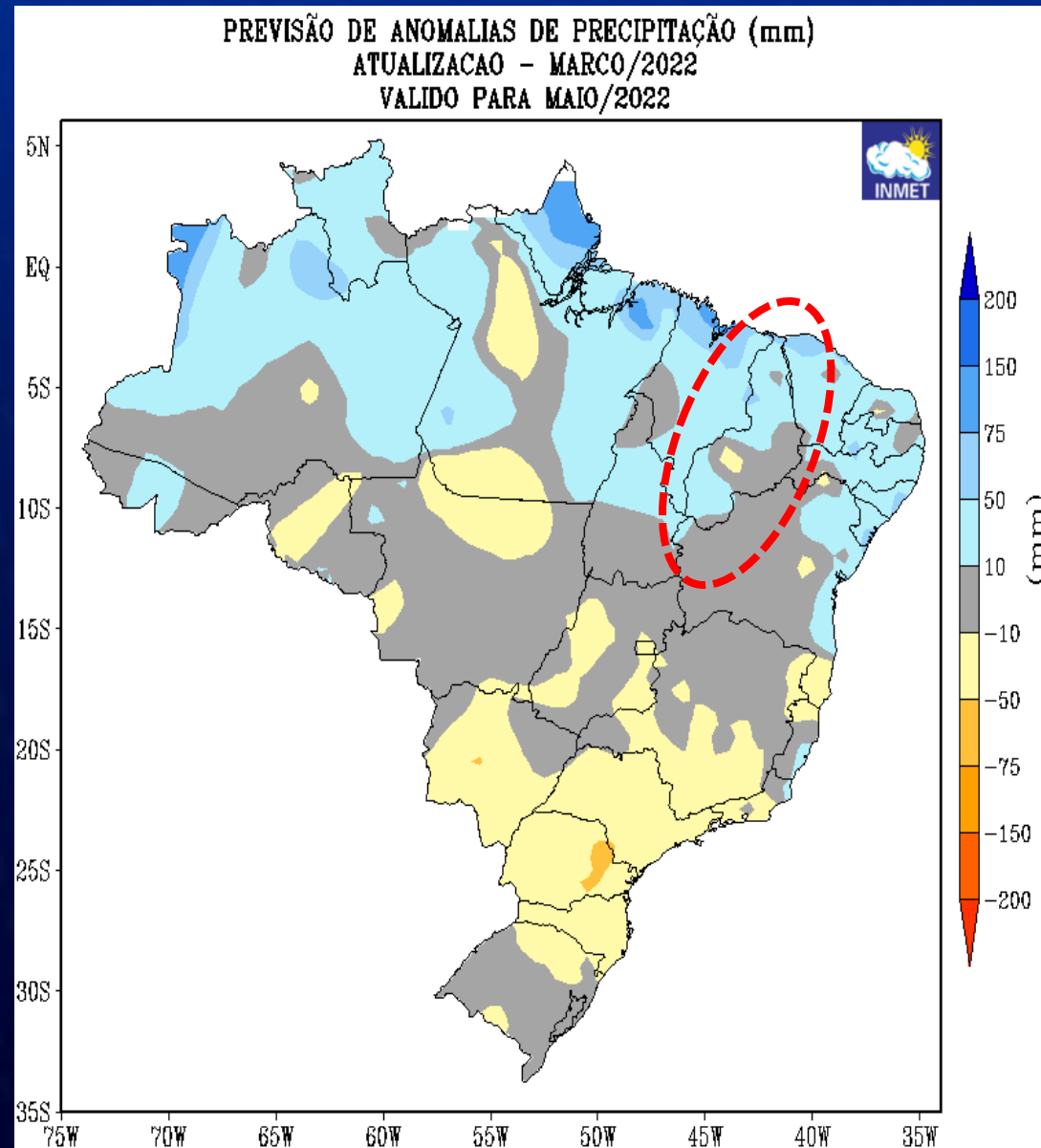
PRECIPITAÇÃO ACUMULADA – ÚLTIMOS 15 DIAS.



PREVISÃO DA ANOMALIA DE CHUVA ABRIL



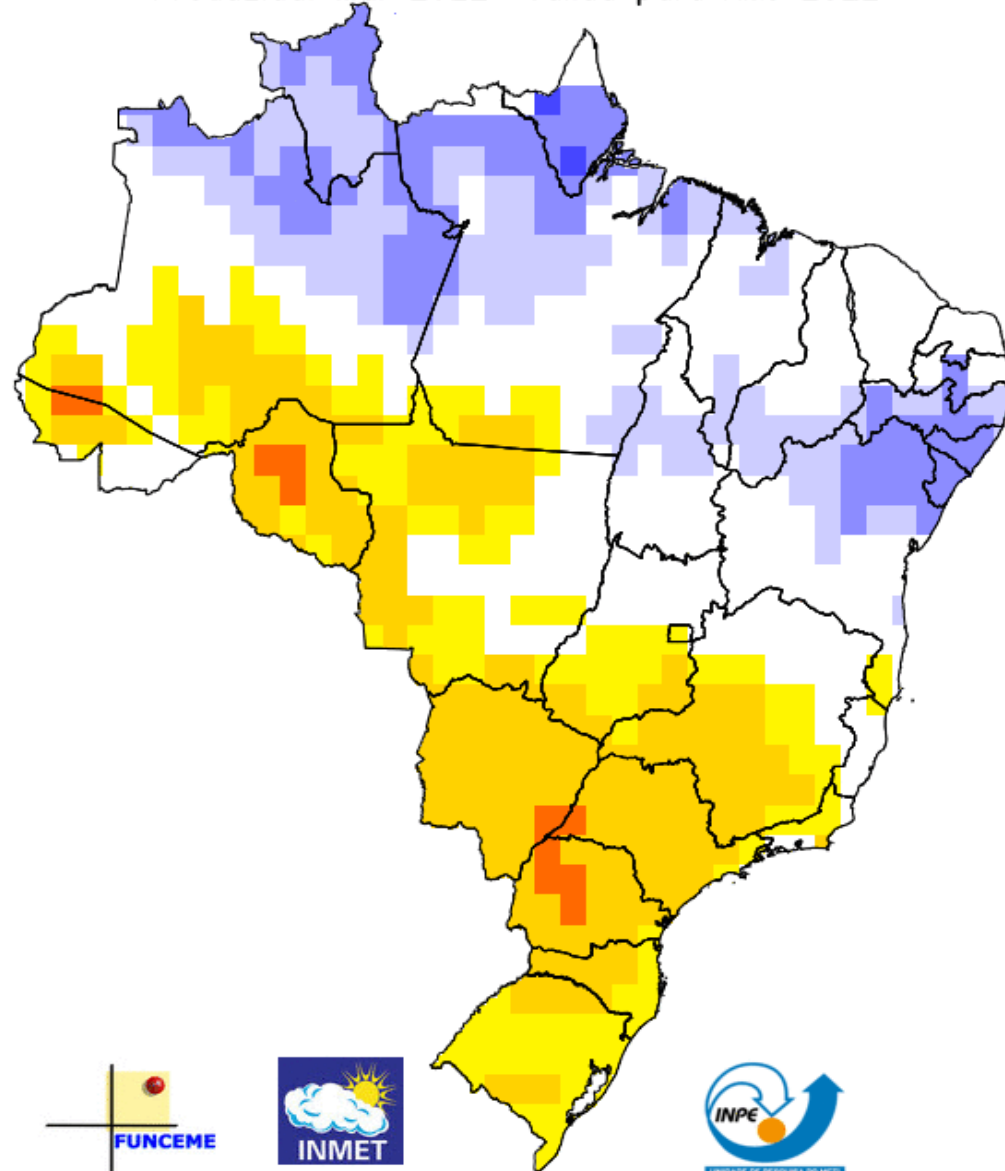
PREVISÃO DA ANOMALIA DE CHUVA – MAIO DE 2022




Multi-modelo CPTEC/INMET/FUNCEME

Probab. tercil mais provavel: Precip. (%)

Produzida: Mar 2022 Valida para AMJ 2022



BRANCO: Igual probabilidade para as tres categorias.



Muito obrigado!



Baixe o Aplicativo Inmet de Previsão do Tempo

Disponível para Android e IOS



@inmet_



inmet

portal.inmet.gov.br



inmet.oficial