



5ª Reunião de acompanhamento dos efeitos do El Niño na região Nordeste em 2024
23 de maio de 2024

AVALIAÇÃO DAS CONDIÇÕES HIDROLÓGICAS E DE ARMazenAMENTO NA REGIÃO NORDESTE

Condições hidroenergéticas na região nordeste e nas principais bacias

Bacias e principais reservatórios de regularização da região nordeste

Bacia do rio São Francisco

Três Marias
Sobradinho
Itaparica

Bacia do rio Parnaíba

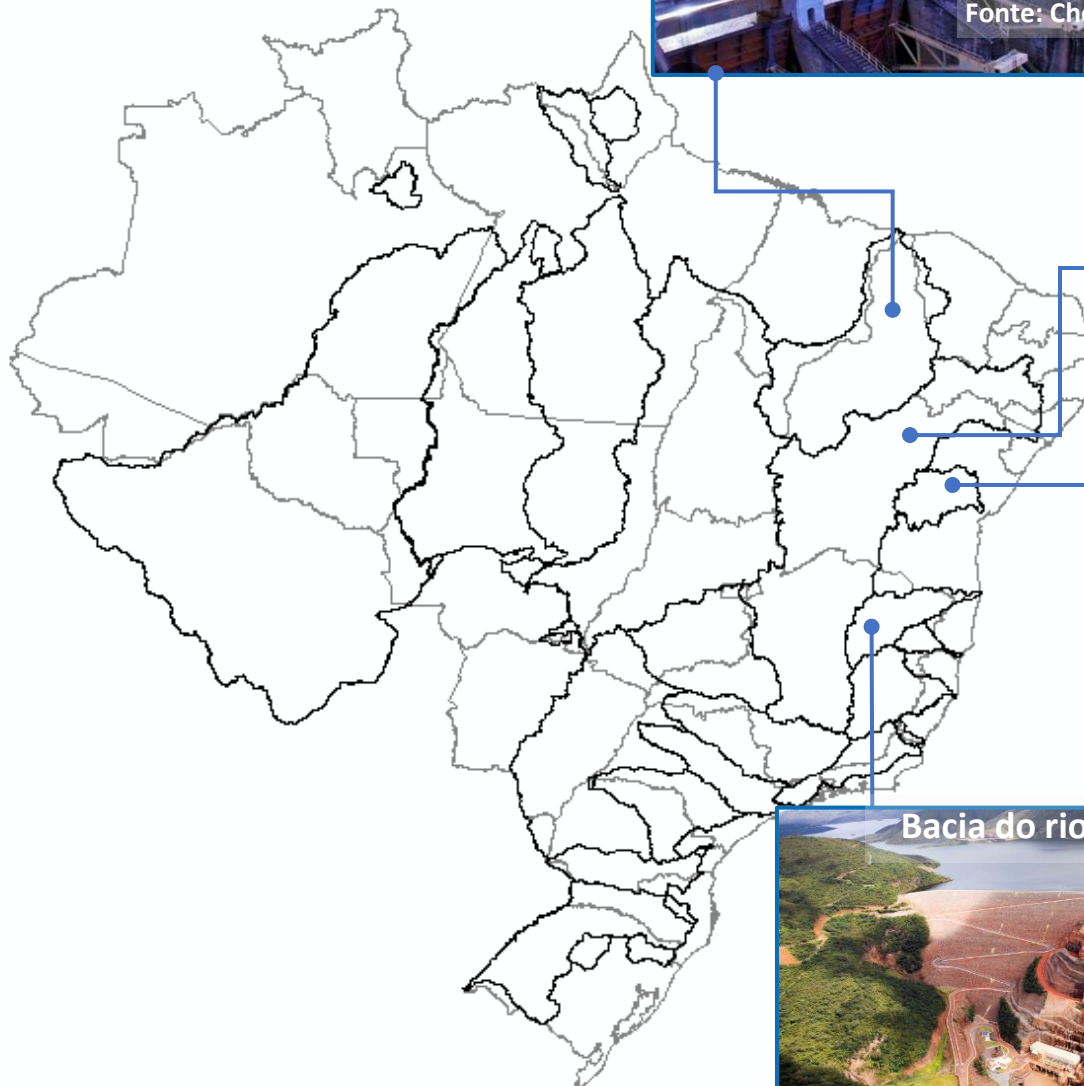
Boa Esperança

Bacia do rio Jequitinhonha

Irapé

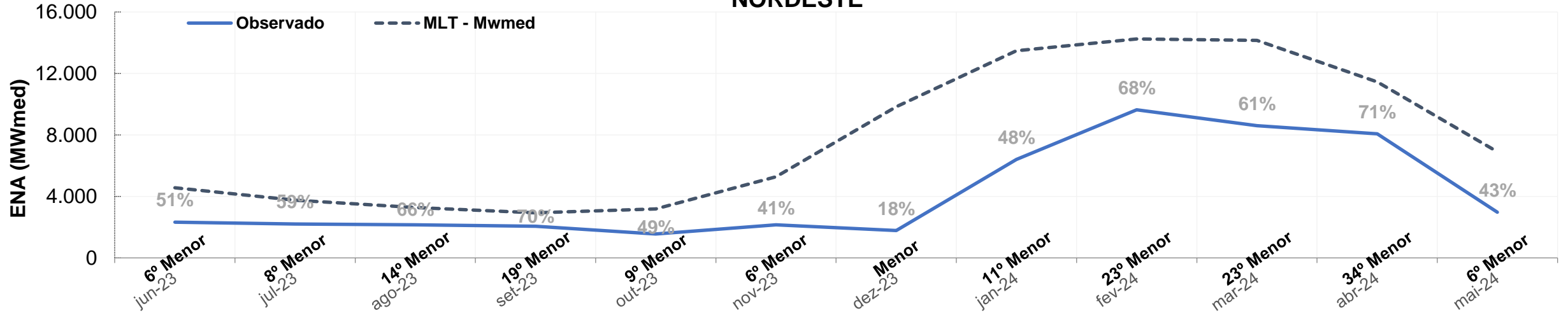
Bacia do rio Paraguaçu

Pedra do Cavalo

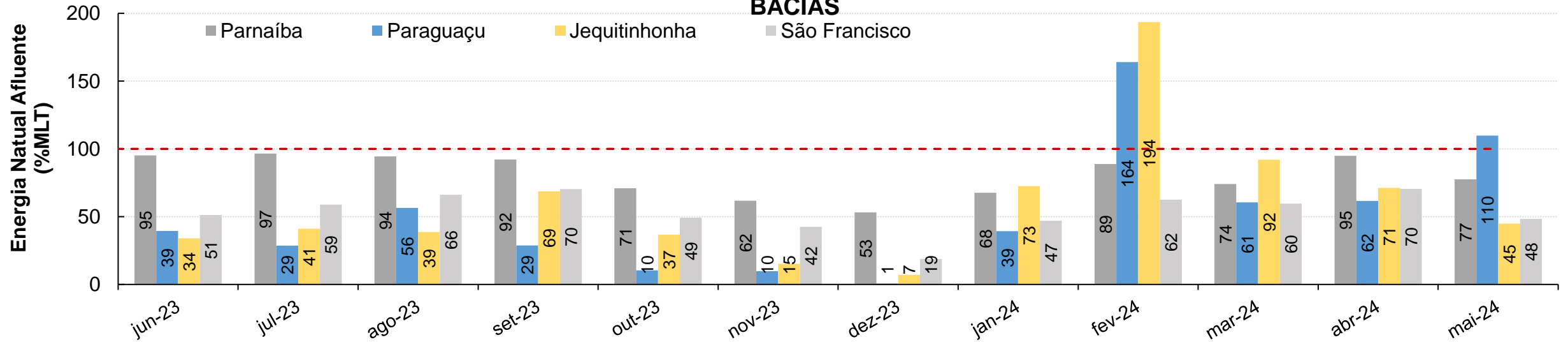


Evolução da Energia Natural Afluente na região nordeste e principais bacias

NORDESTE



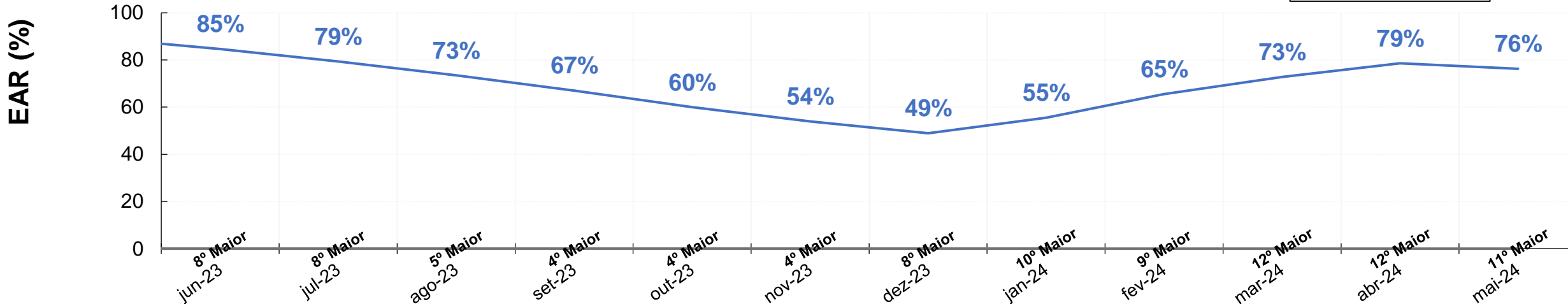
BACIAS



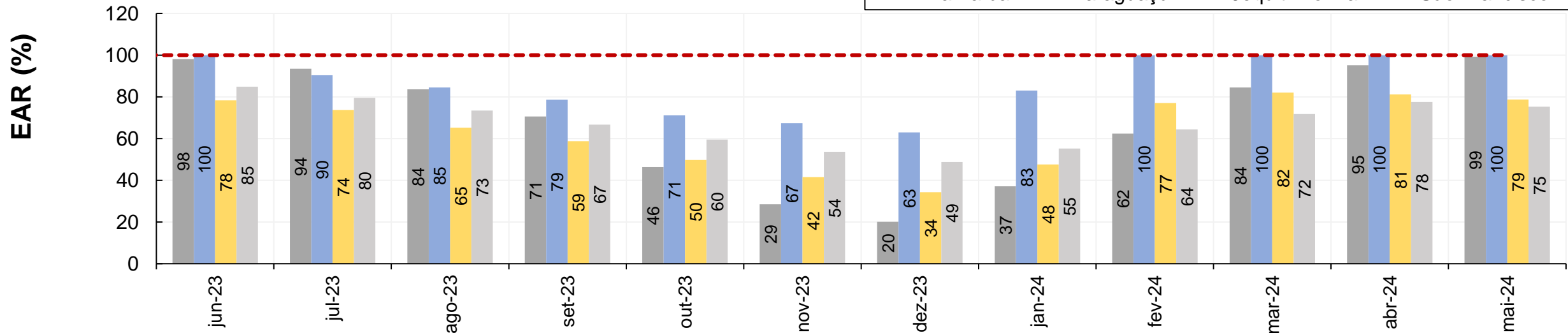
Nota:

Energia Armazenada na região nordeste e nas principais bacias

Subsistema Nordeste



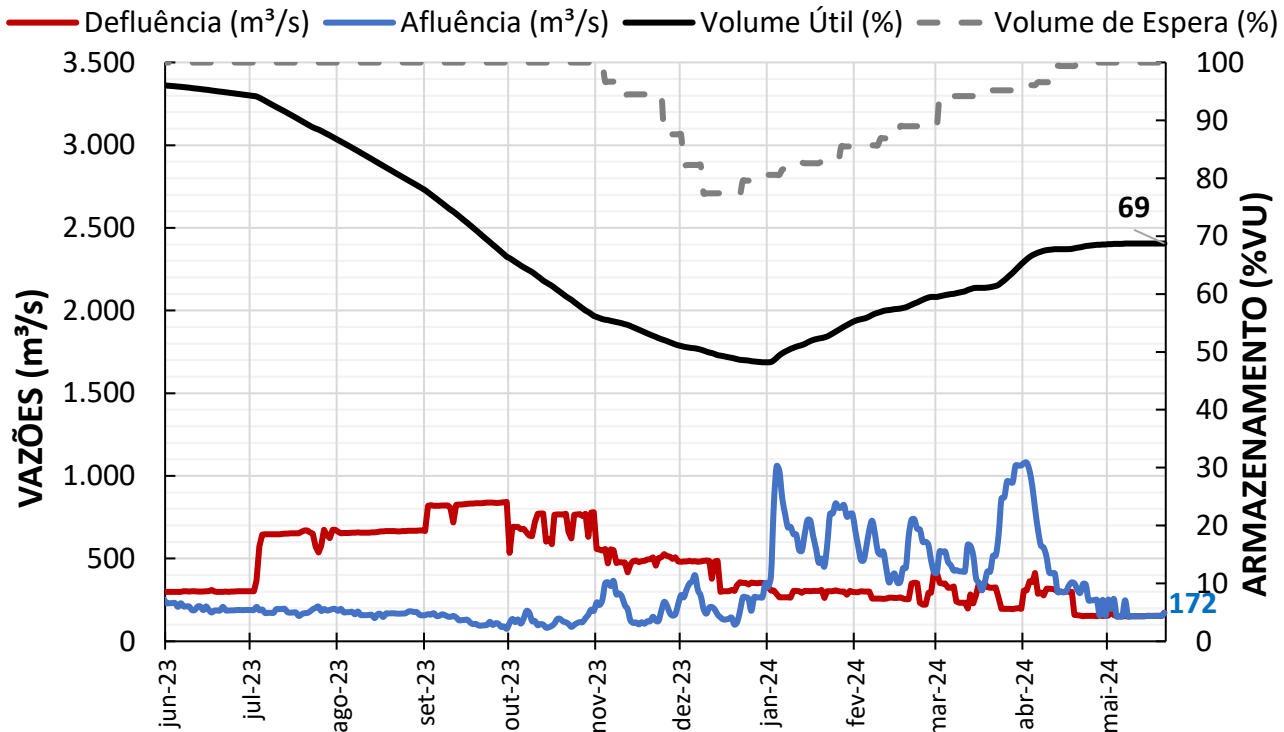
Bacias



Operação dos principais reservatórios e previsão das condições hidrológicas

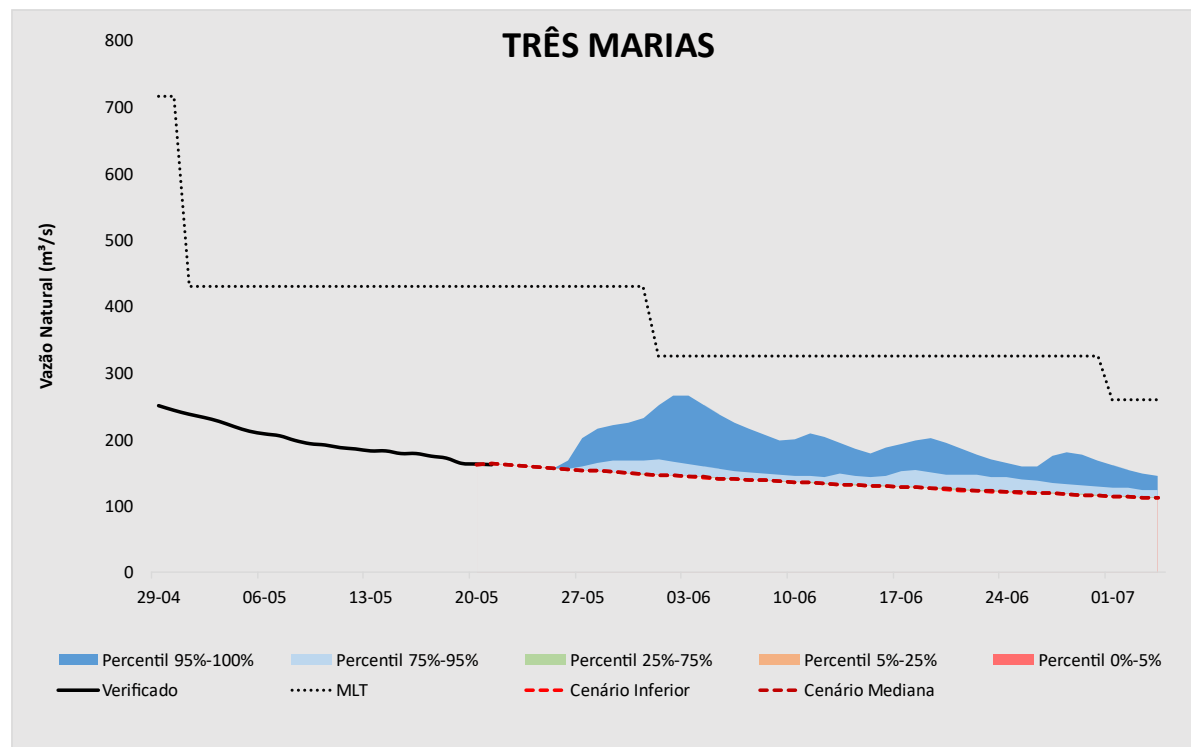
Bacia do rio São Francisco

Operação do reservatório da UHE Três Marias



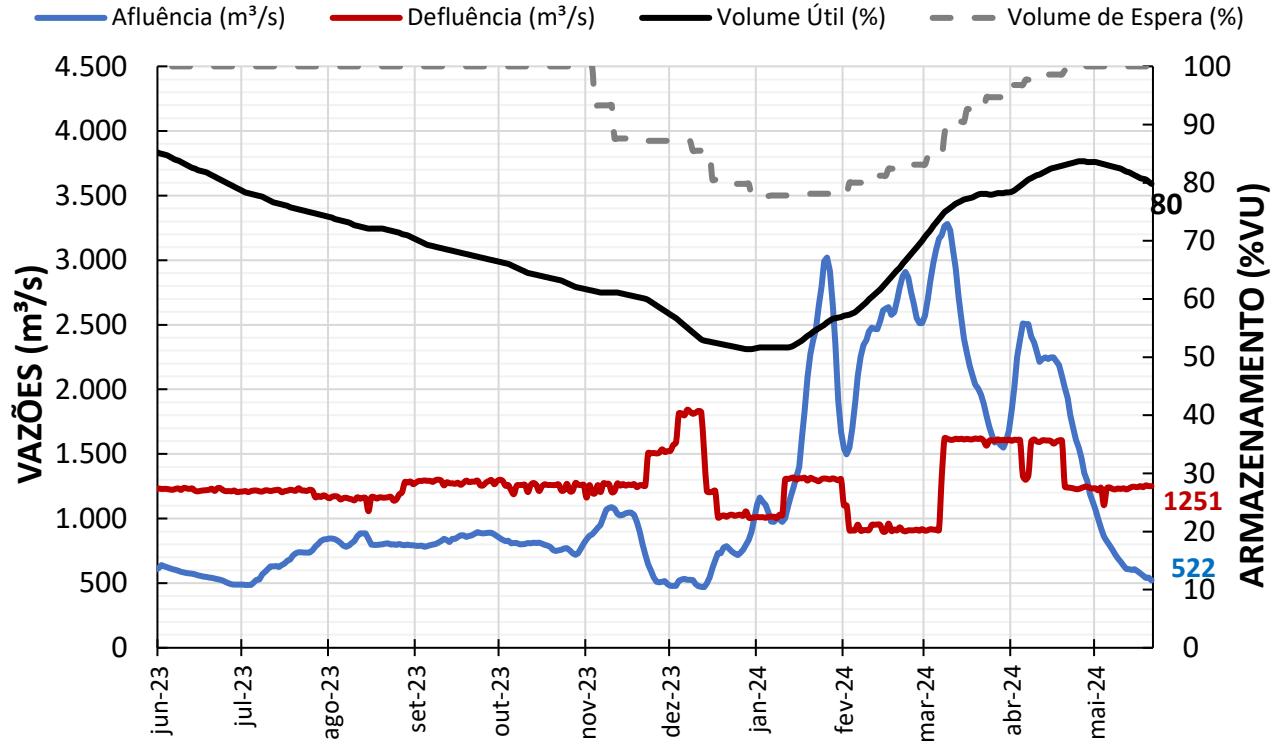
Nota: Dados observados até 21/05/2024

Cenários de previsão de vazão



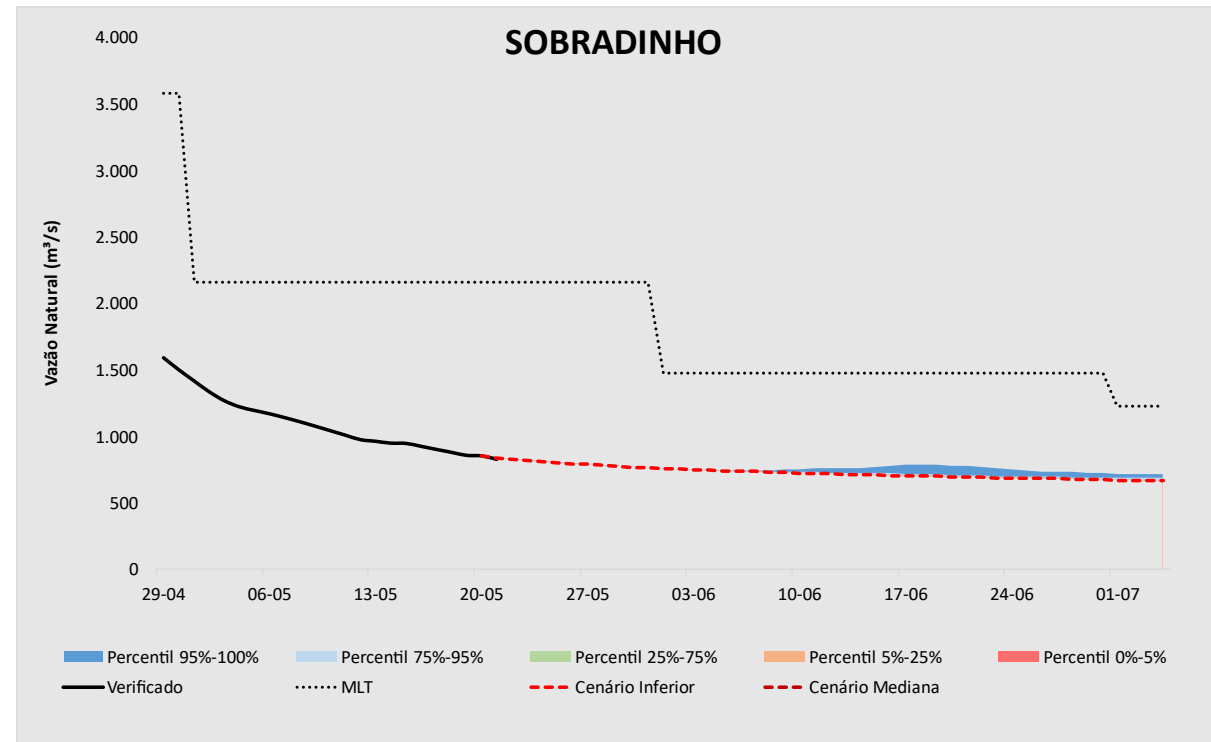
Bacia do rio São Francisco

Operação do reservatório da UHE Sobradinho

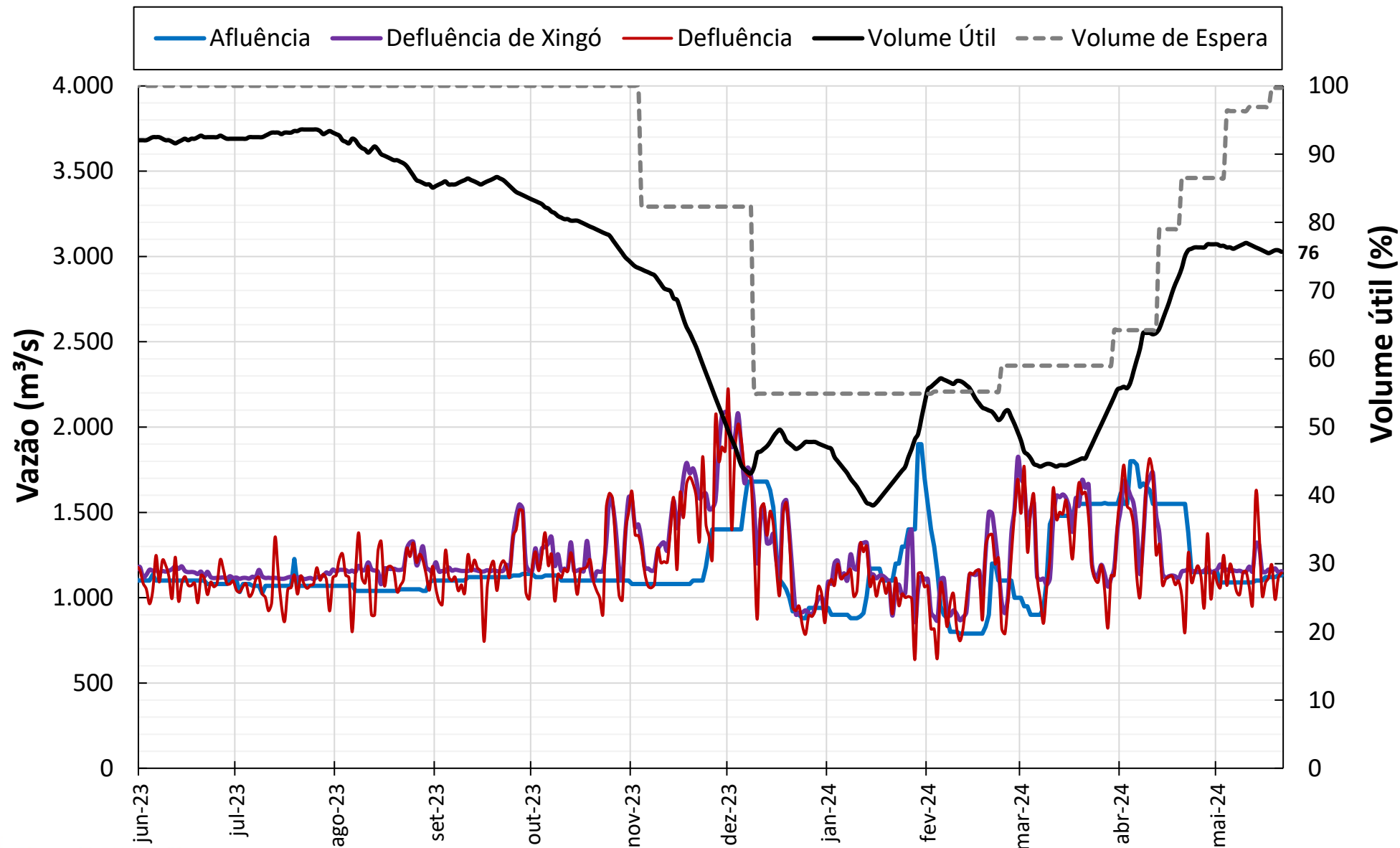


Nota: Dados observados até 21/05/2024

Cenários de previsão de vazão

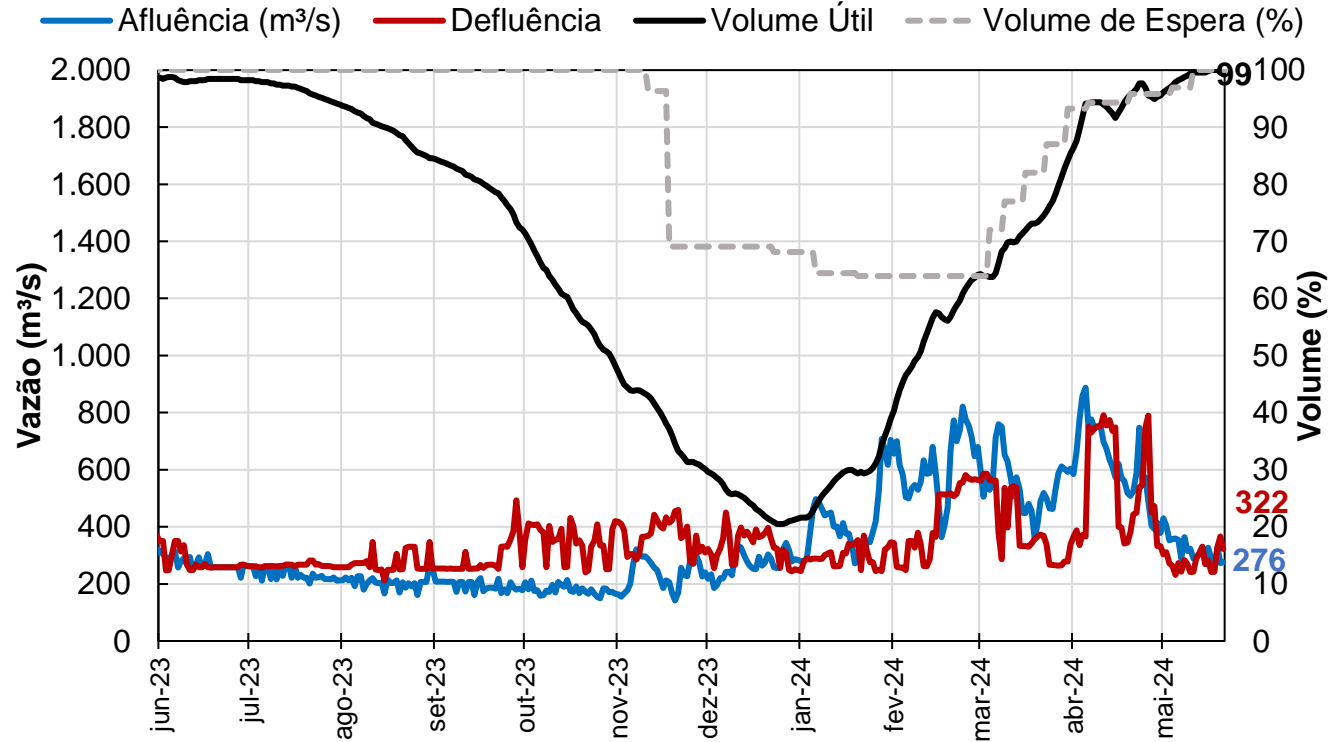


Bacia do rio São Francisco - Operação do reservatório da UHE Itaparica



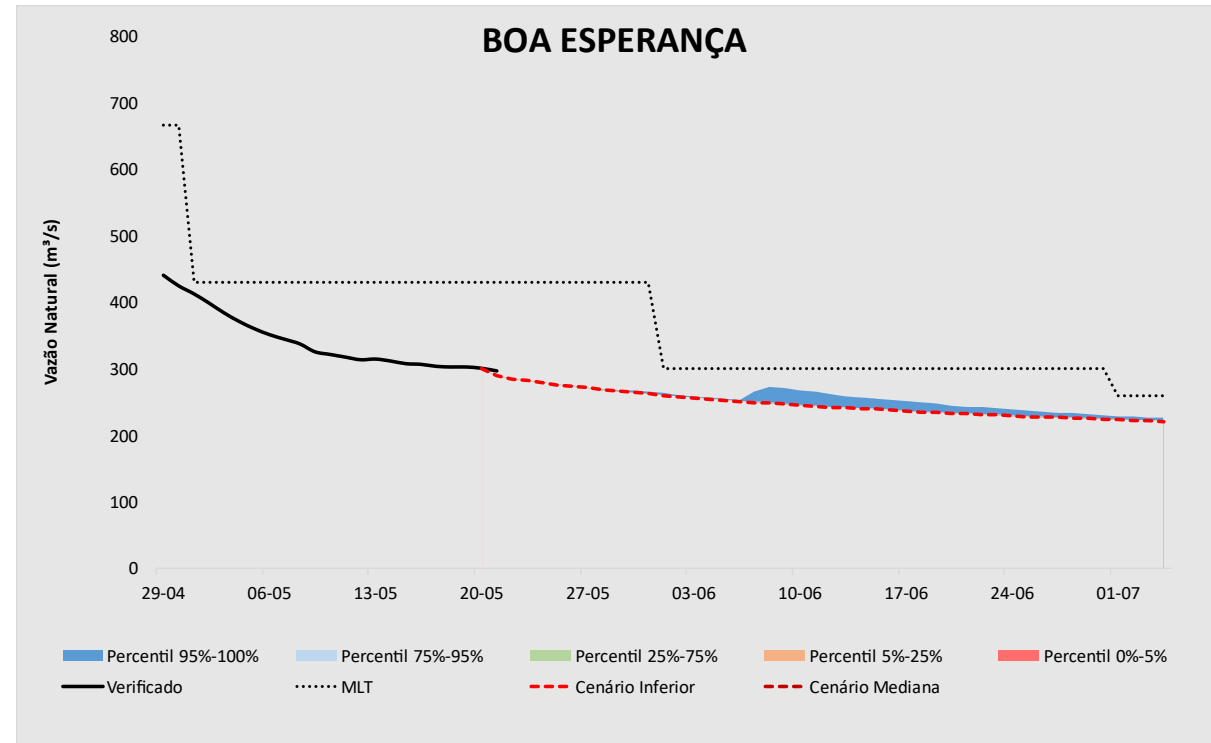
Bacia do rio Parnaíba

Operação do reservatório da UHE Boa Esperança



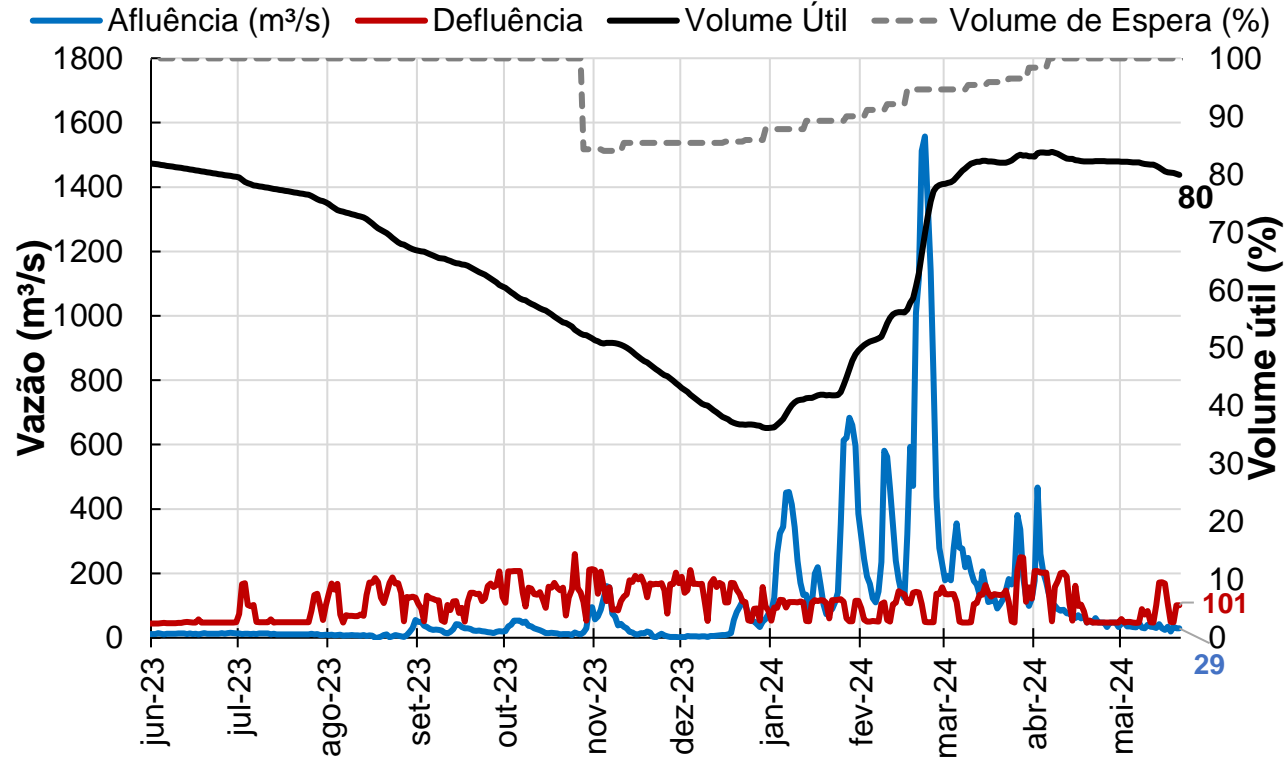
Nota: Dados observados até 21/05/2024

Cenários de previsão de vazão



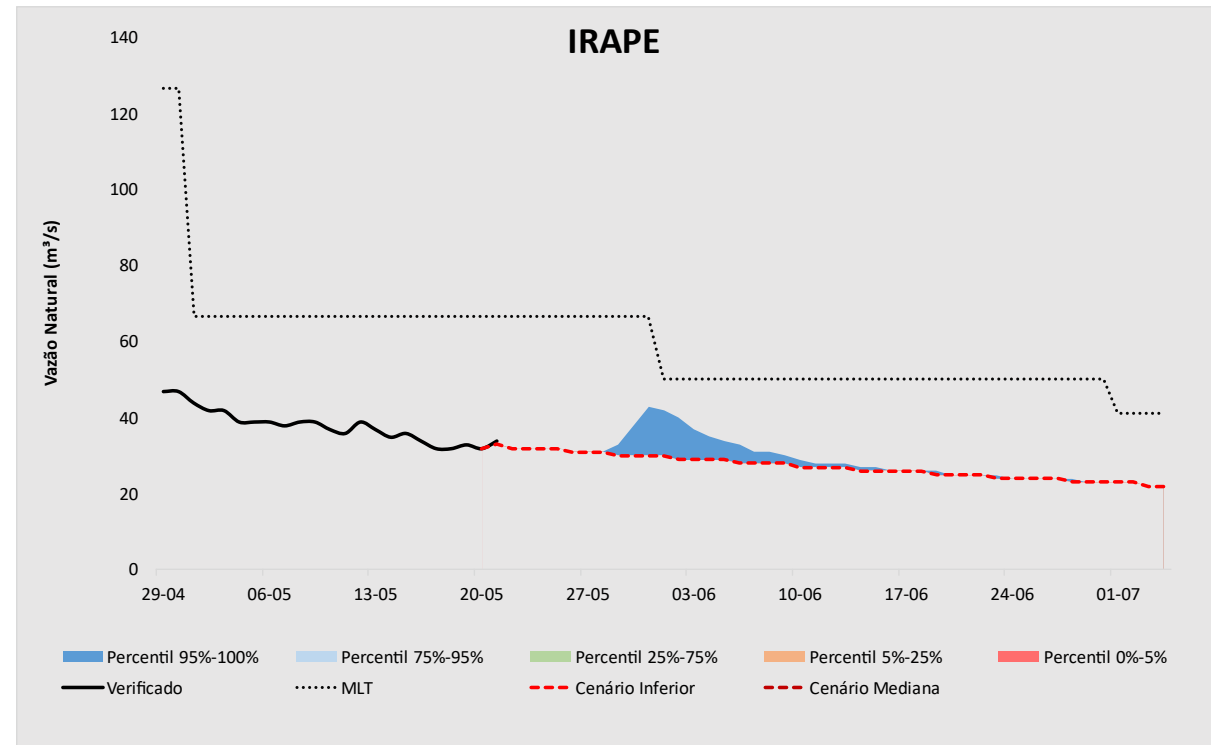
Bacia do rio Jequitinhonha

Operação do reservatório da UHE Irapé

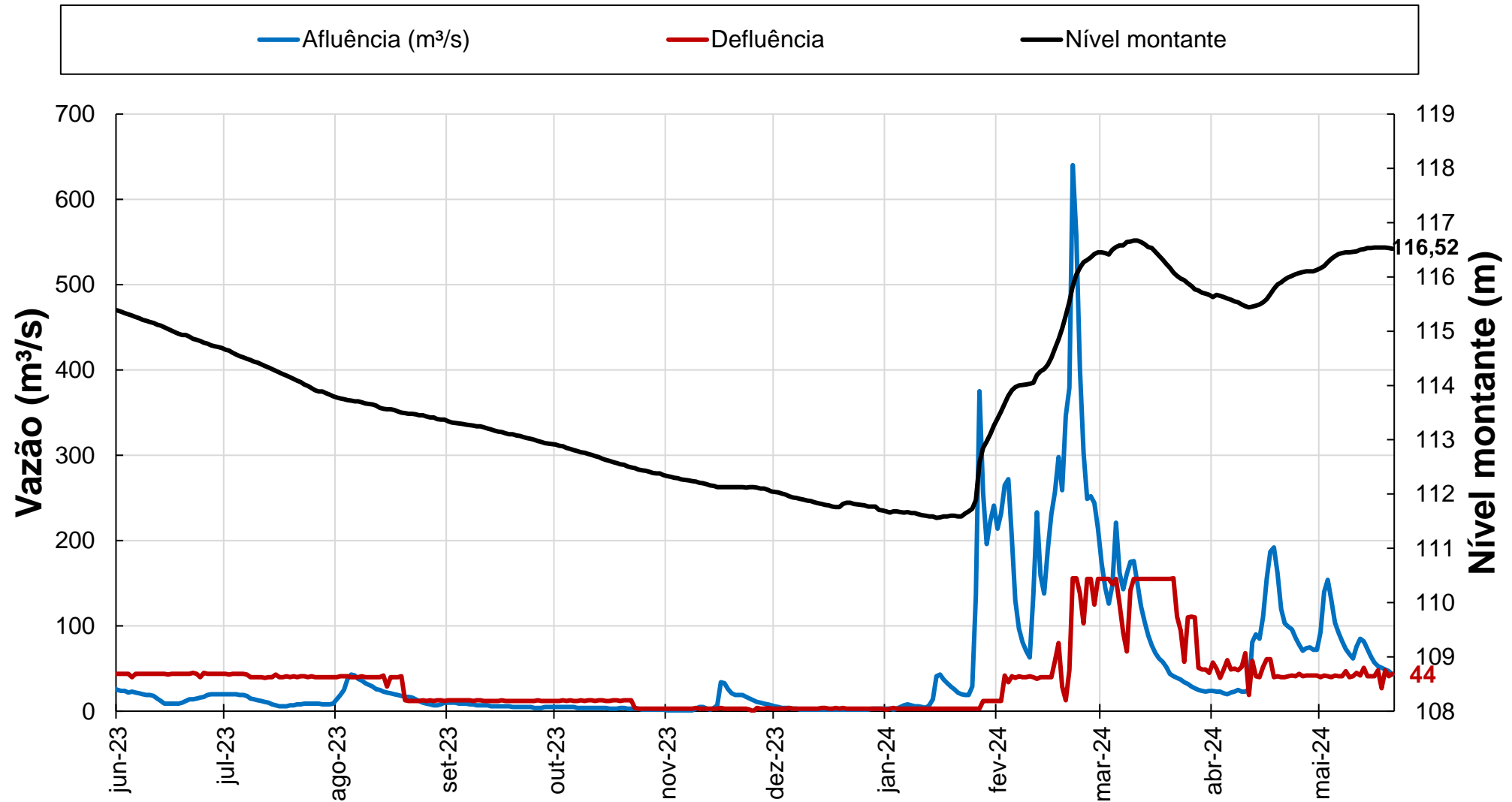


Nota: Dados observados até 21/05/2024

Cenários de previsão de vazão



Bacia do rio Paraguauçu - Operação do reservatório da UHE Pedra do Cavalo





5ª Reunião de acompanhamento dos efeitos do El Niño na região Nordeste em 2024
23 de maio de 2024

AVALIAÇÃO DAS CONDIÇÕES HIDROLÓGICAS E DE ARMazenAMENTO NA REGIÃO NORDESTE