



**CEMADEN**

**Centro Nacional de Monitoramento e  
Alertas de Desastres Naturais**

**Sala de Crise  
da  
Região Sul**

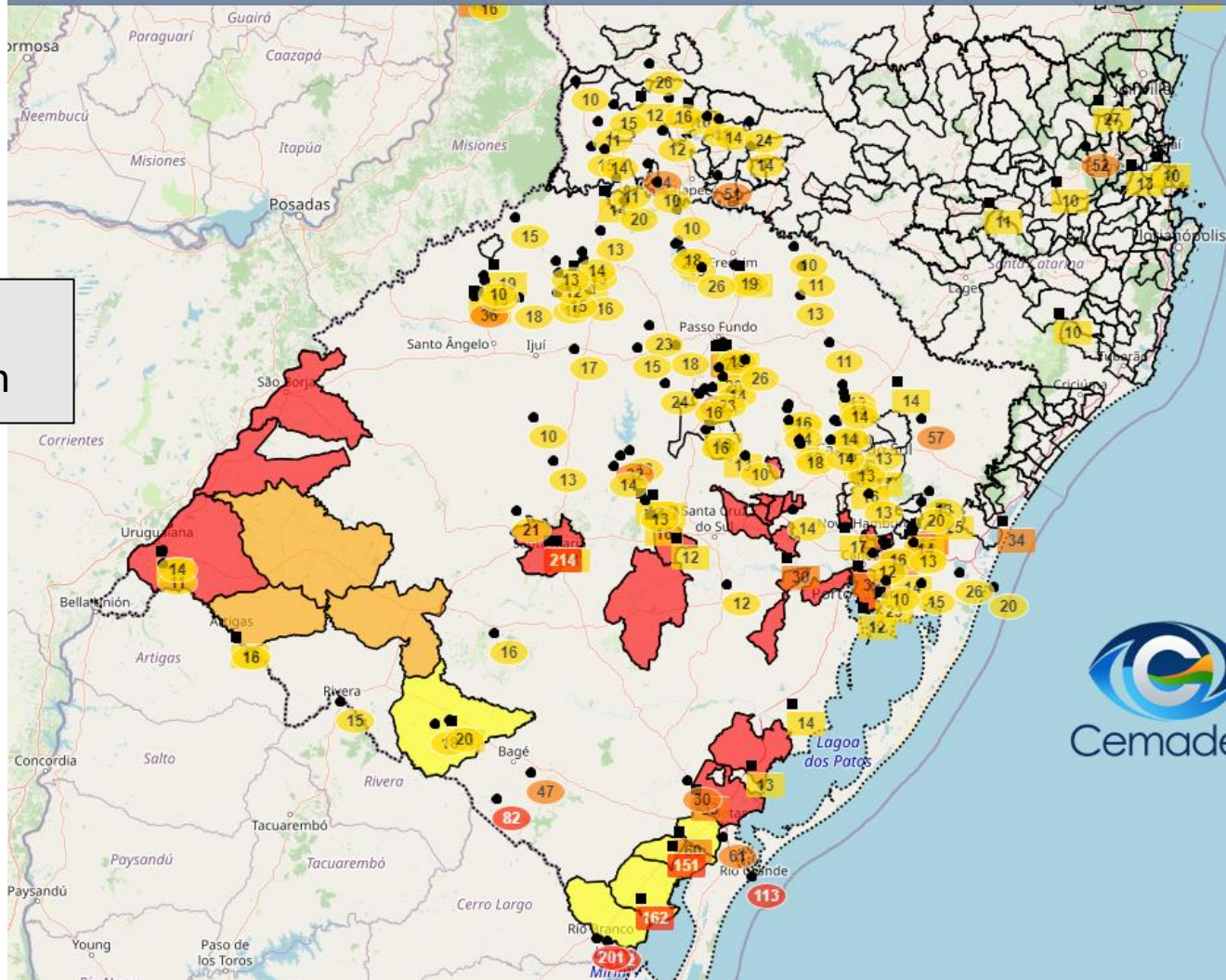
**Extraordinária**

09 de Maio de 2024



# Chuva últimos 4 dias

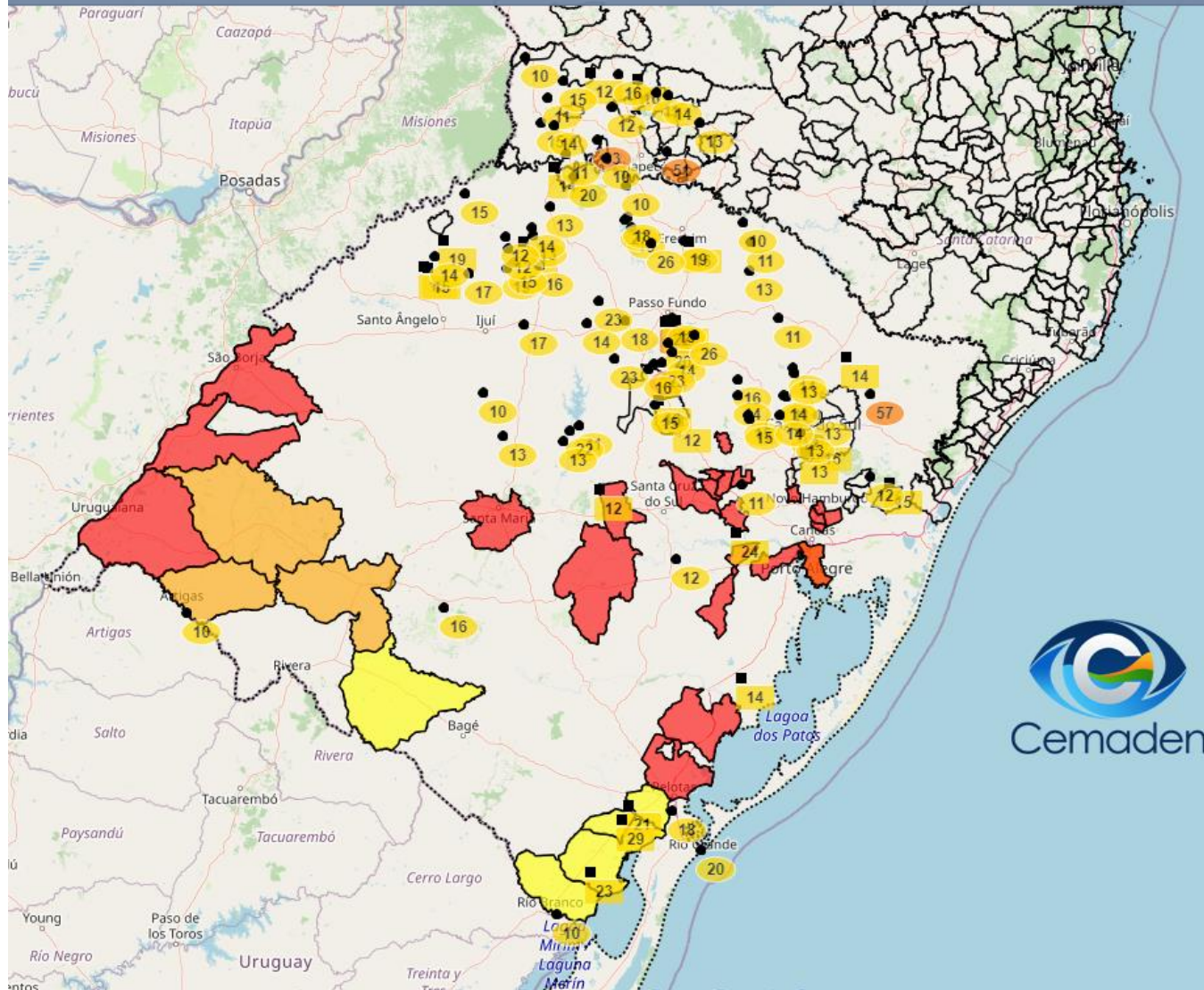
Sistema de Alerta e Visualização de Áreas de Risco (Salvar)



apenas chuva  
acima de 10 mm

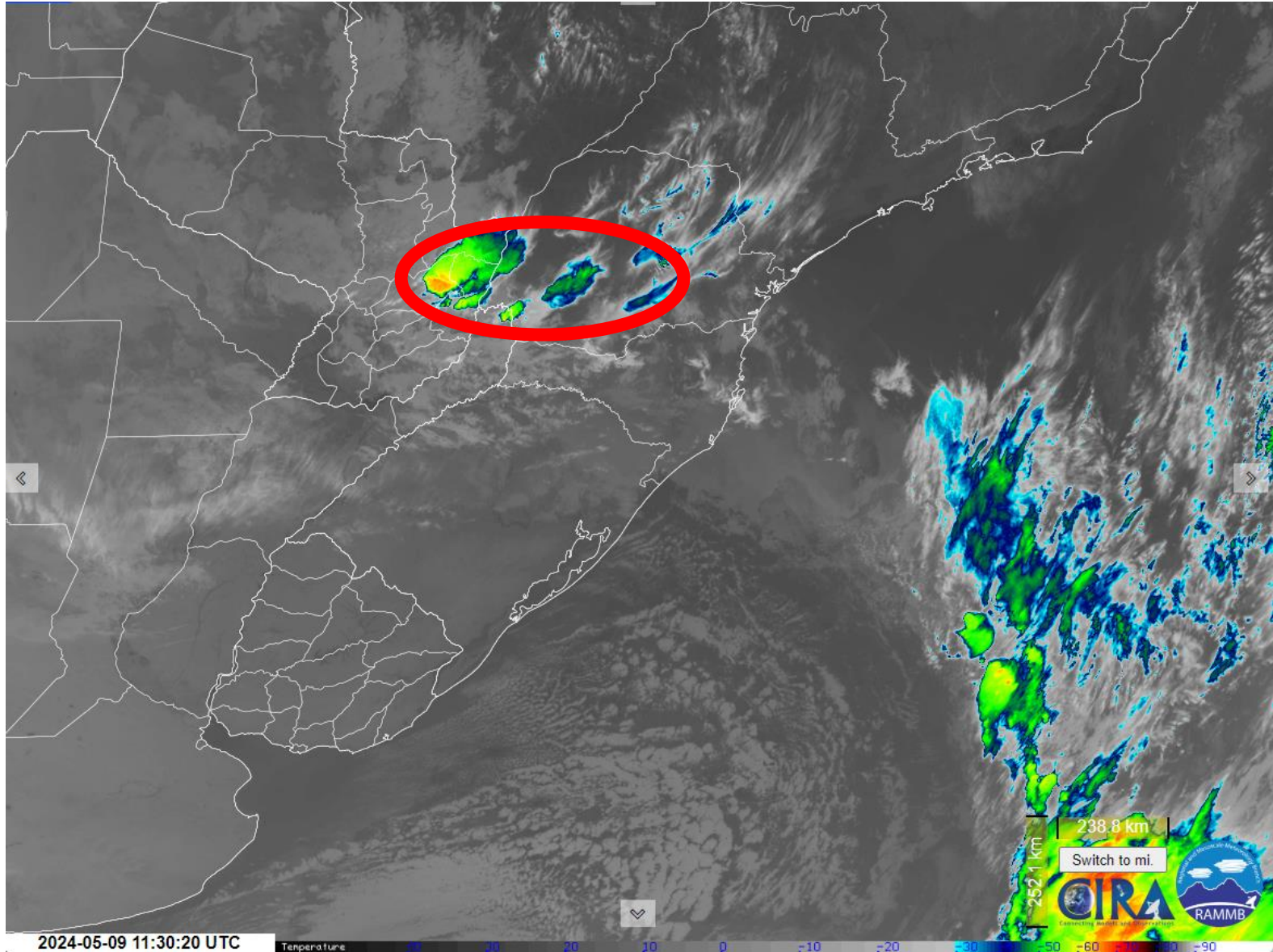
# Chuva últimas 24 horas

Sistema de Alerta e Visualização de Áreas de Risco (Salvar)

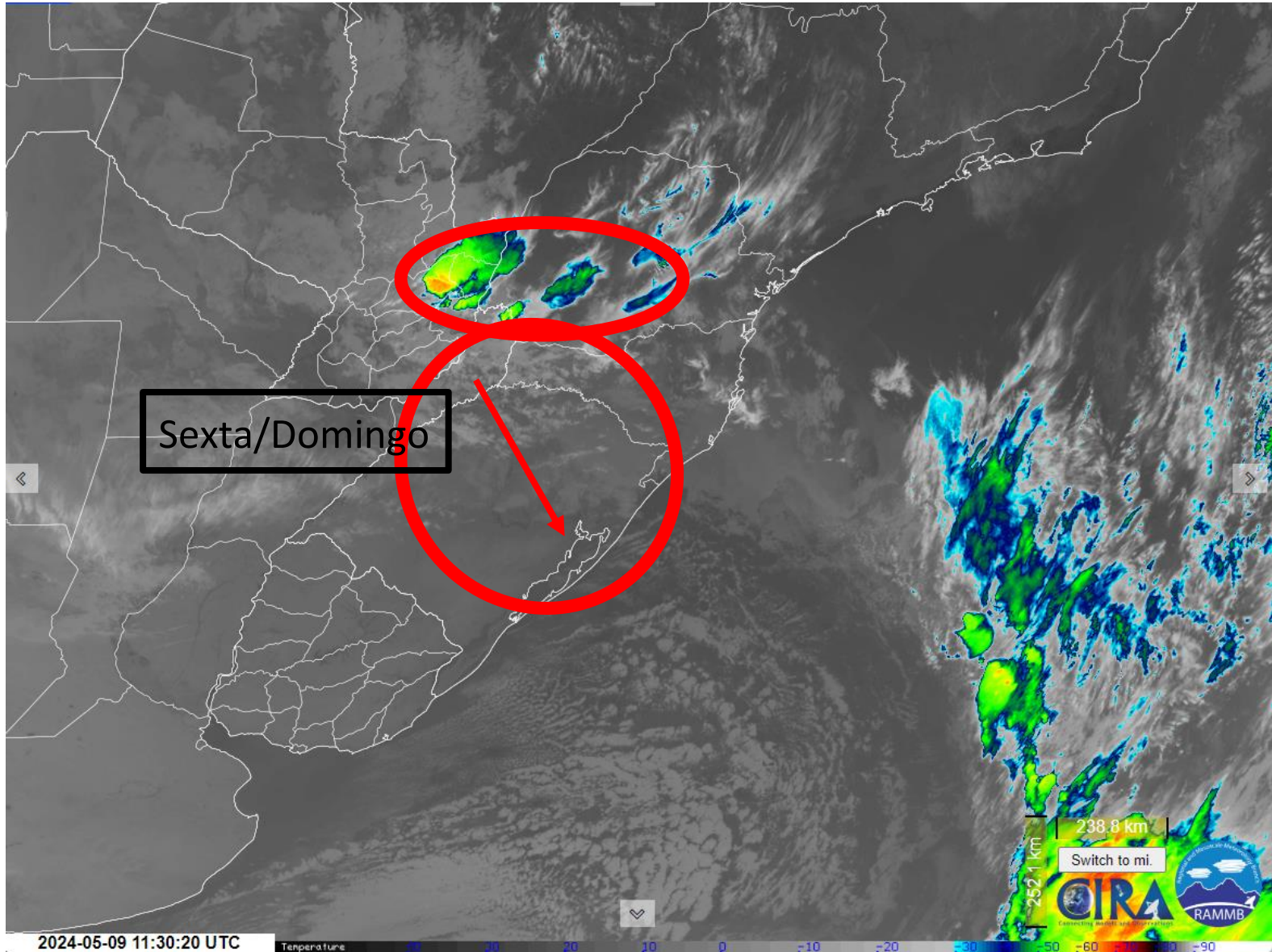


apenas chuva  
acima de 10 mm

# Situação meteorológica atual

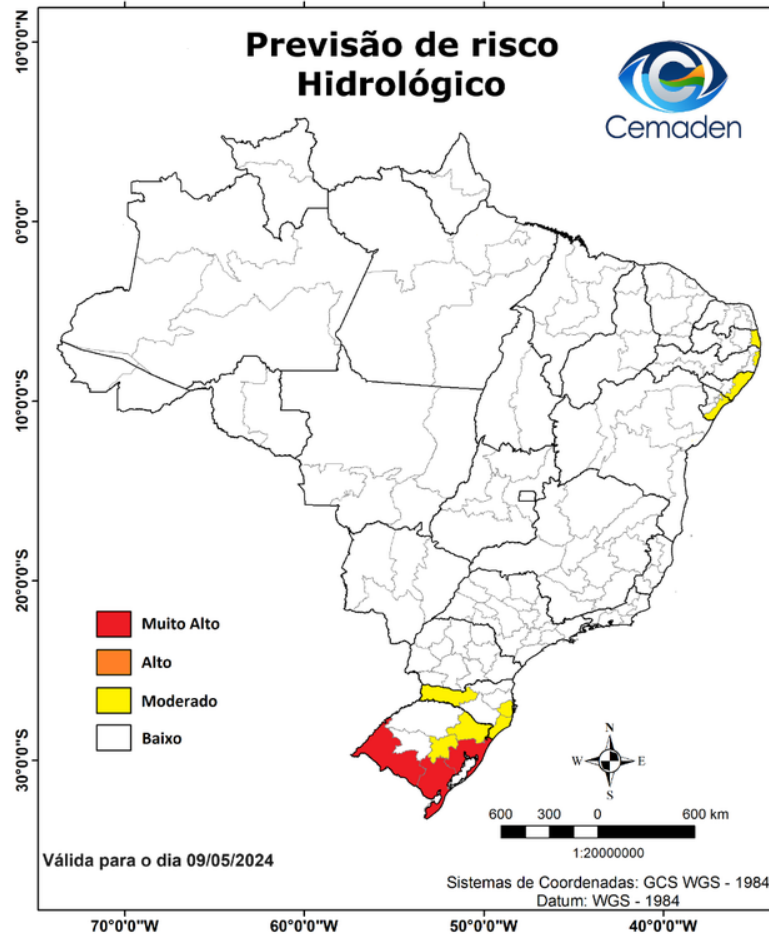


# Situação meteorológica atual

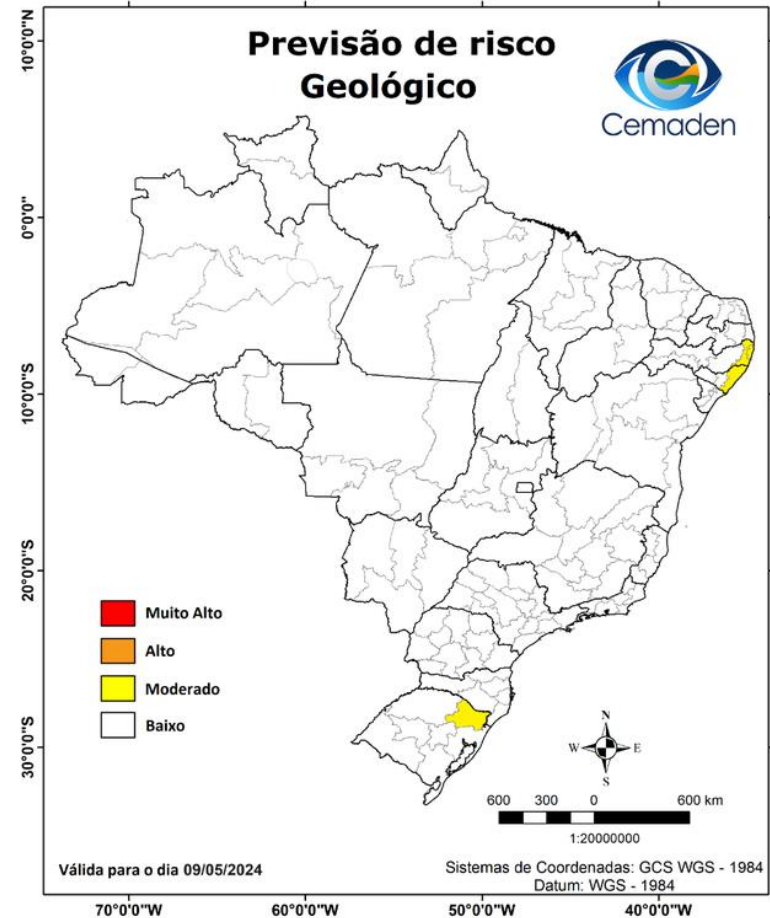


# Previsão de Riscos - HOJE

## Inundação

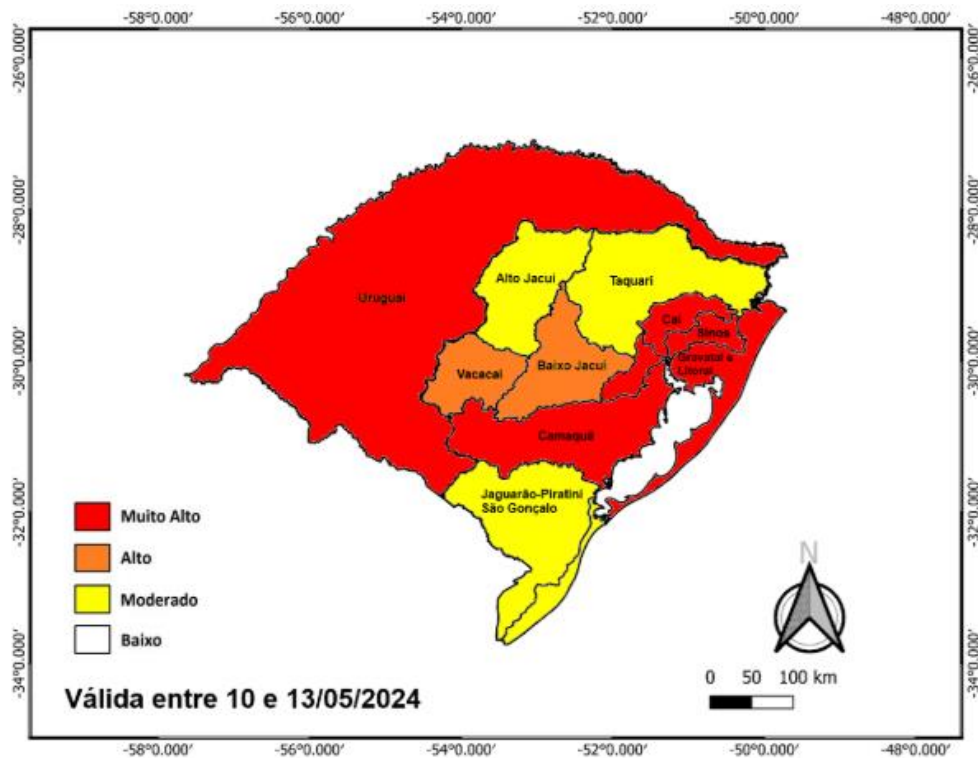


## Movimento Massa

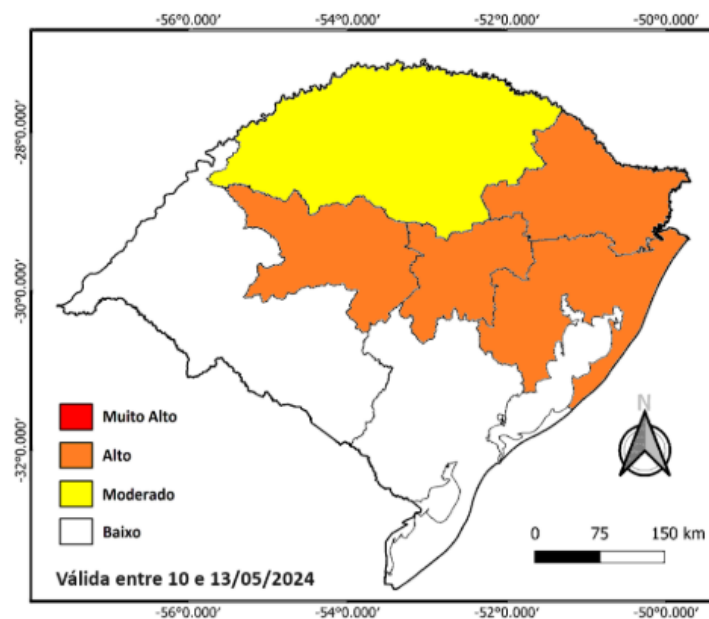


# Previsão de Riscos - **SEXTA** a **DOMINGO**

## Inundação

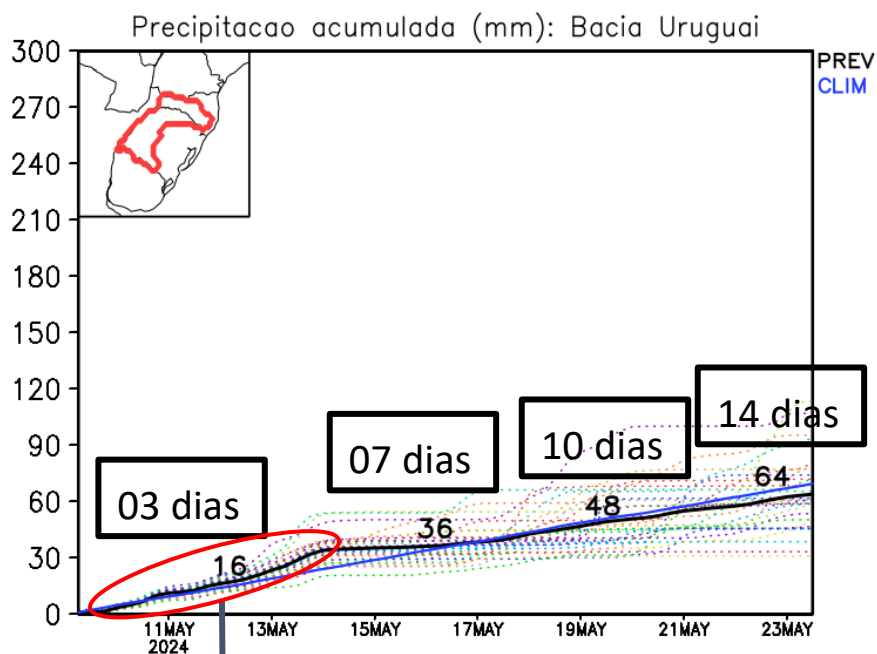


## Movimento Massa



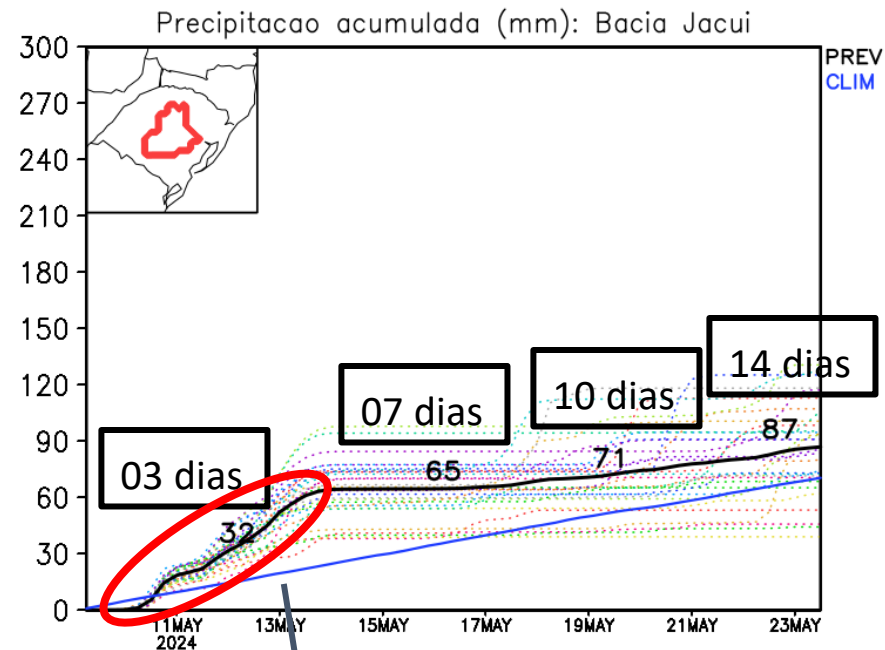
# Evolução da Chuva: 3 dias, 7 dias e 10 dias

## Bacia Rio Uruguai



**chuva nos próximos 3 dias**

## Bacia Rio Jacuí

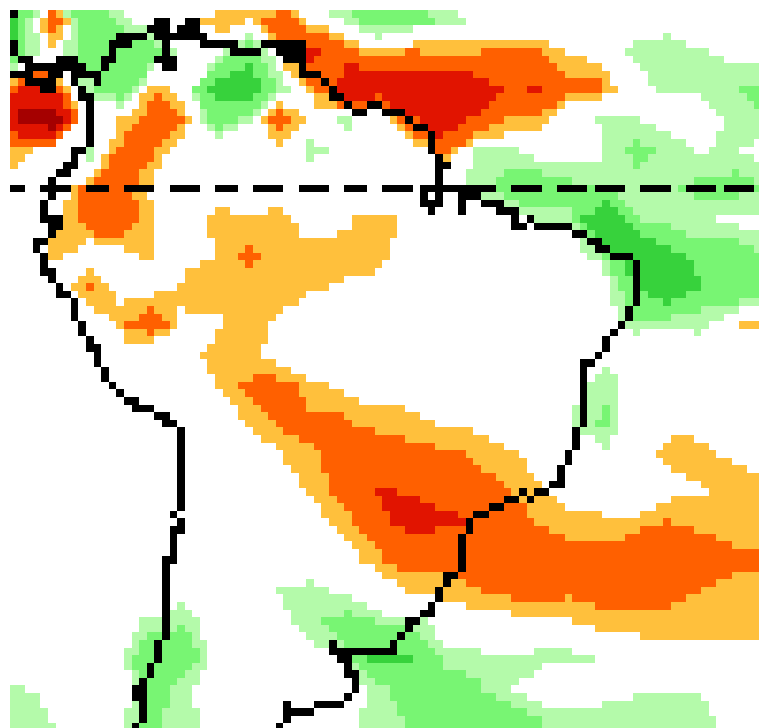


**bastante chuva nos próximos 3 dias**

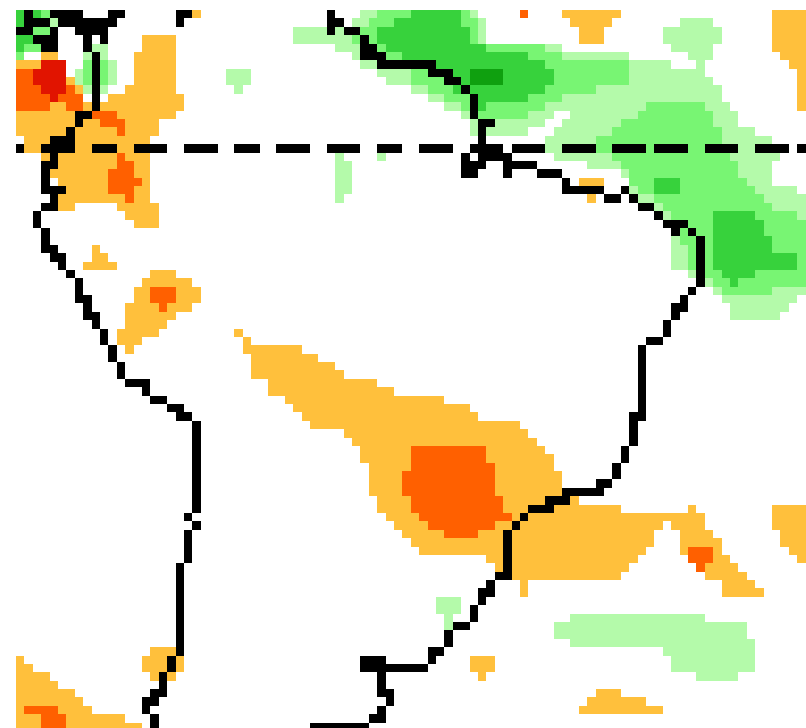


# Tendência 3a e 4a semanas

23 a 29 MAIO

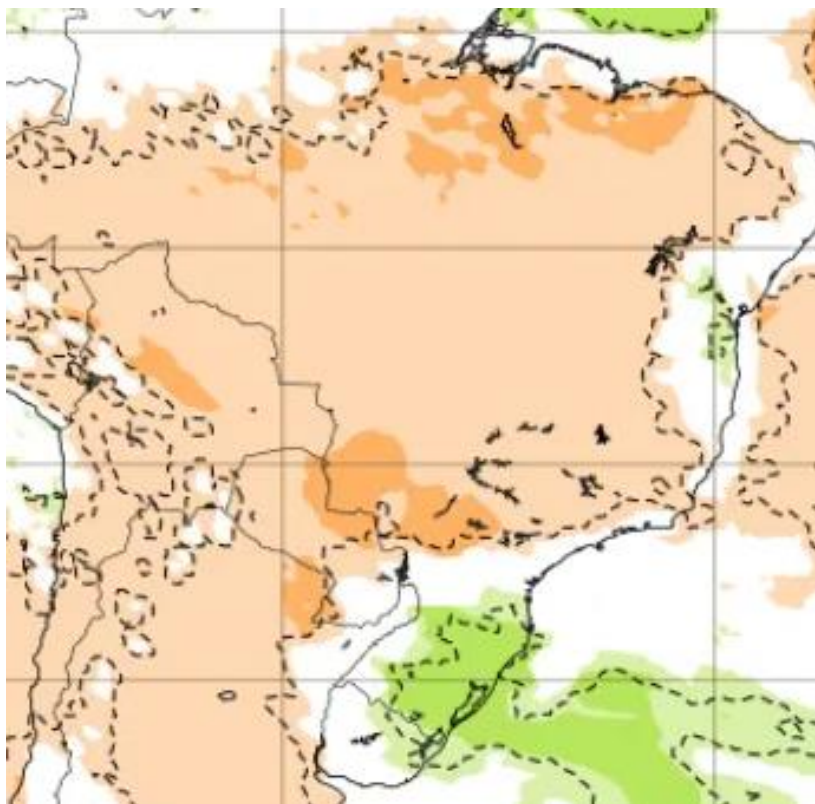


30 MAIO a 05 JUNHO



# Tendência para 3ª e 4ª semanas

20 a 26 MAIO



27 MAIO a 02 JUNHO

