

ANEXO

MAPAS DAS ÁREAS DE PASTAGENS DEGRADADAS POR ESTADO

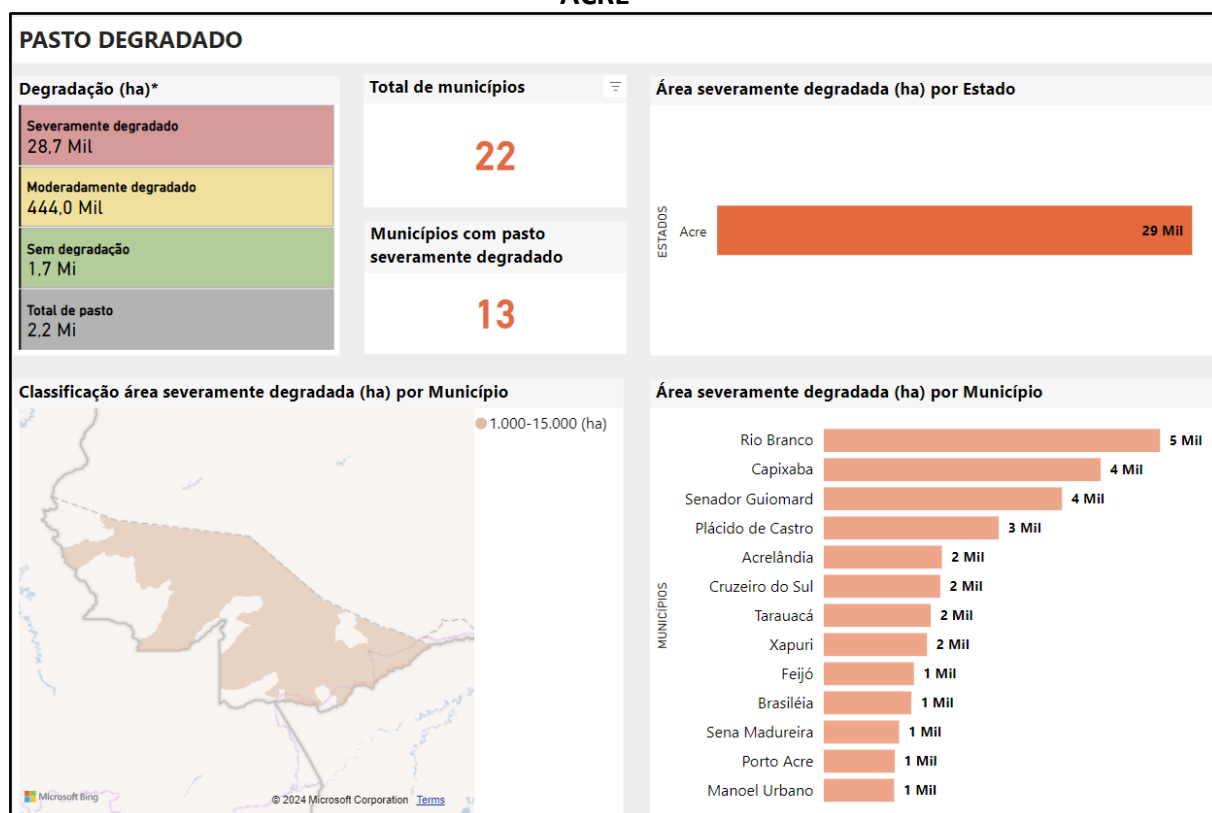
REDE FLORESTA + INICIATIVA CONEXÃO FLORESTAL

Foram desenvolvidos pelo Departamento de Reflorestamento e Recuperação de Áreas Degradadas (DEFLO) da Secretaria de Inovação, Desenvolvimento Sustentável, Irrigação e Cooperativismo (SDI) do Ministério da Agricultura e Pecuária (Mapa), mapas com as áreas de pastagens degradadas, dividindo-se nos níveis sem degradação, moderadamente e severamente degradado.

Para o Edital de Chamamento Público foi considerado o nível de maior degradação (severamente), sendo expostas neste Edital como áreas onde os projetos poderão ser executados.

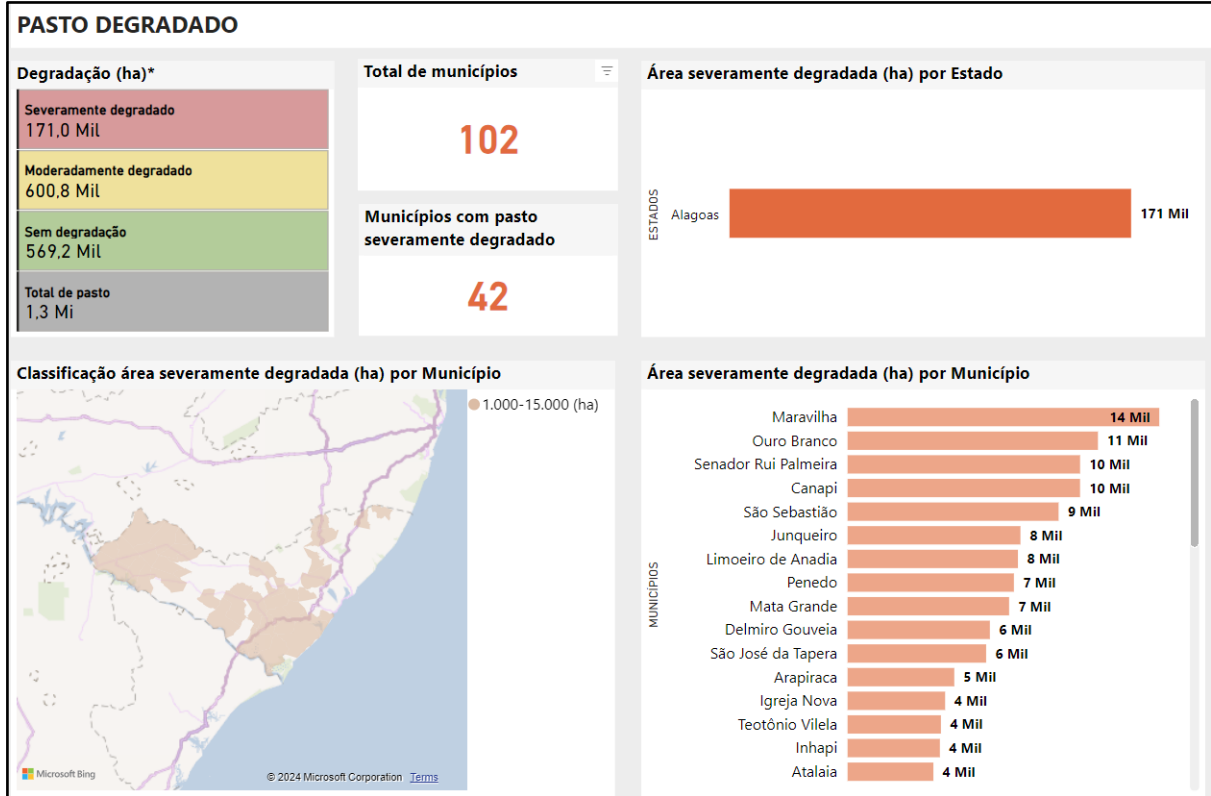
As imagens estão divididas por estado, sendo possível identificar os municípios com os maiores quantitativos em hectares (ha) de pastagens severamente degradadas.

ACRE



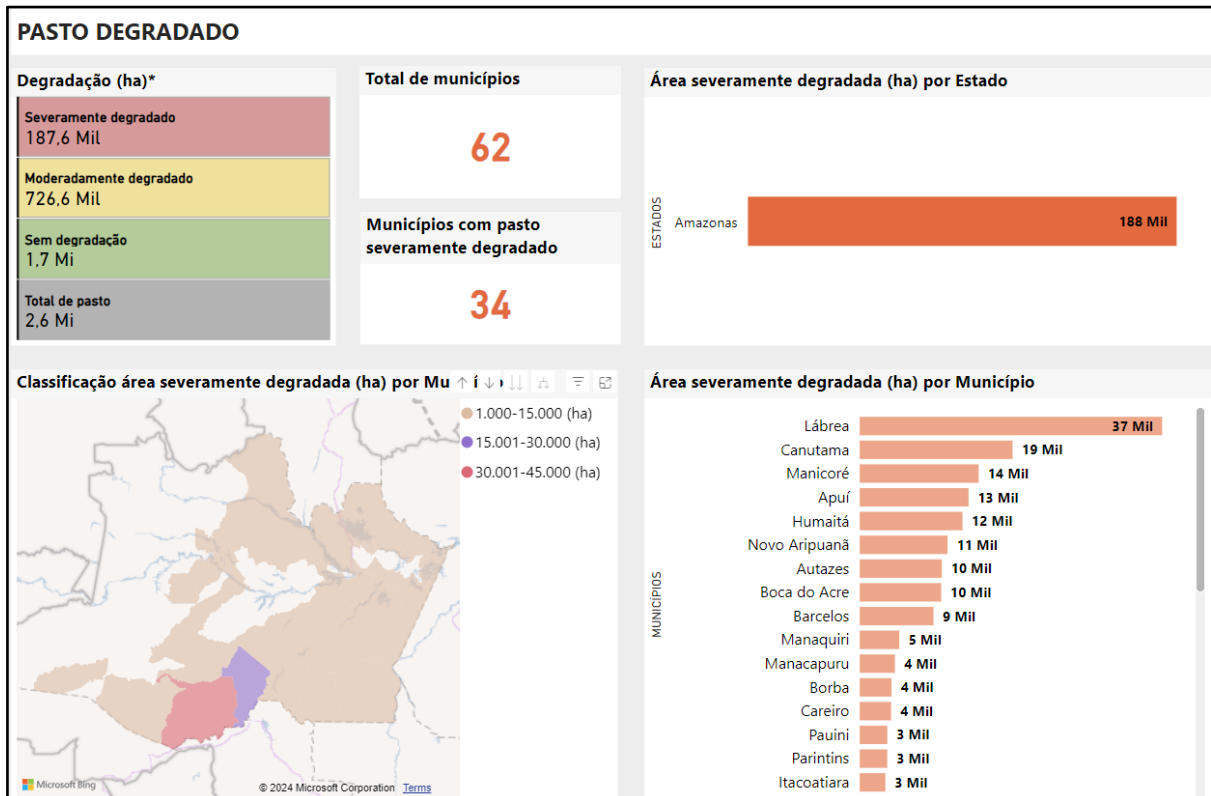
Fonte: Deflo/SDI/Mapa.

ALAGOAS



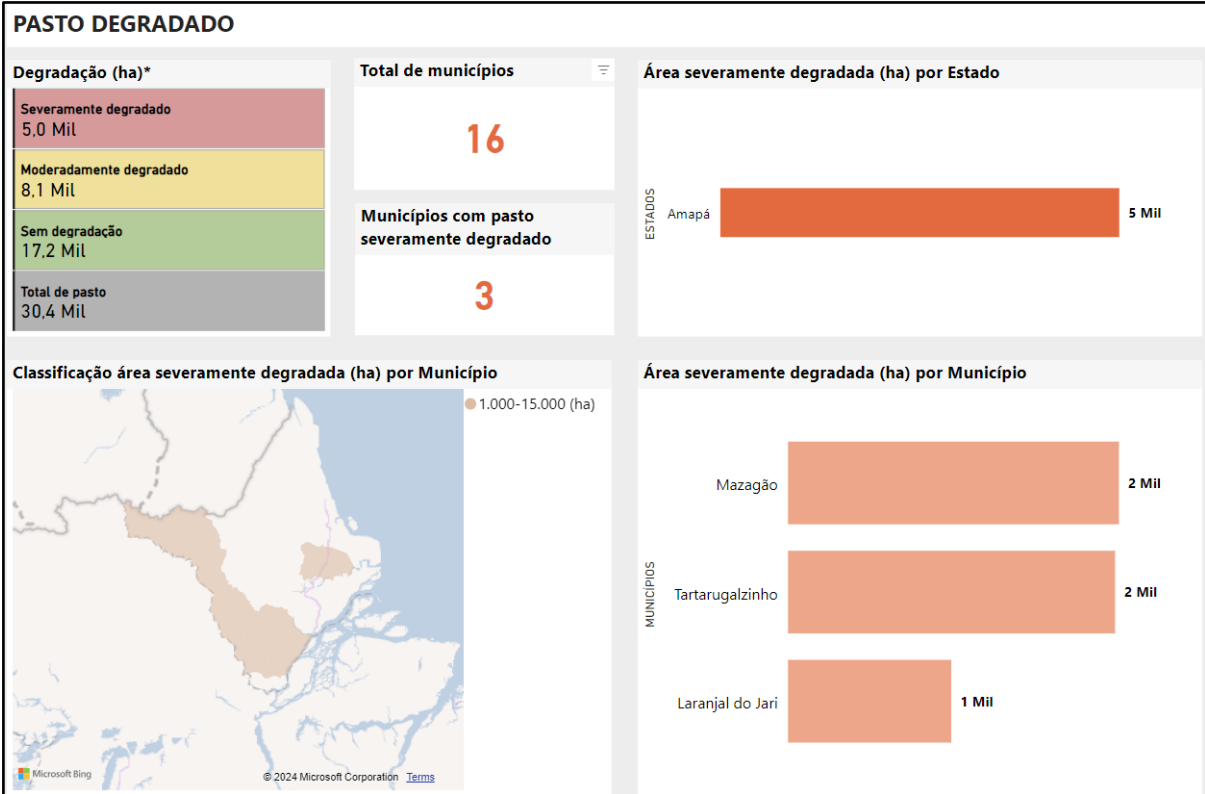
Fonte: Deflo/SDI/Mapa.

AMAZONAS



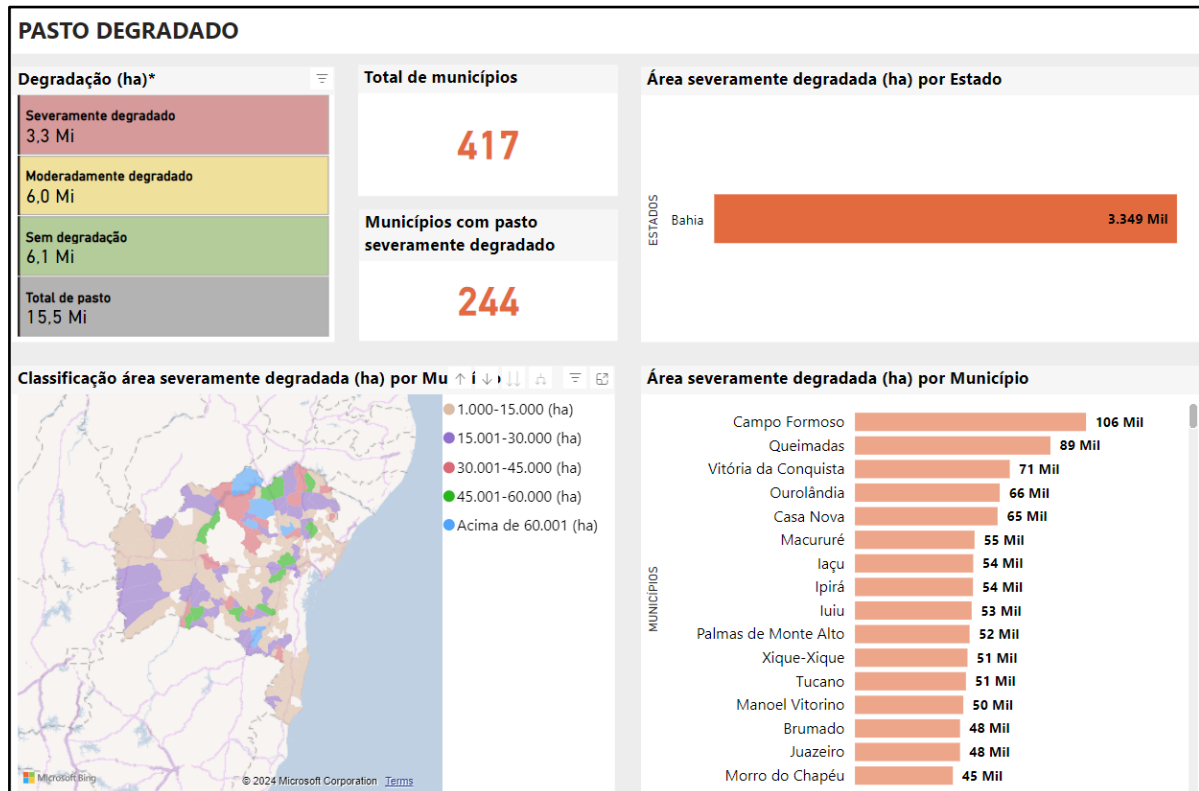
Fonte: Deflo/SDI/Mapa.

AMAPÁ



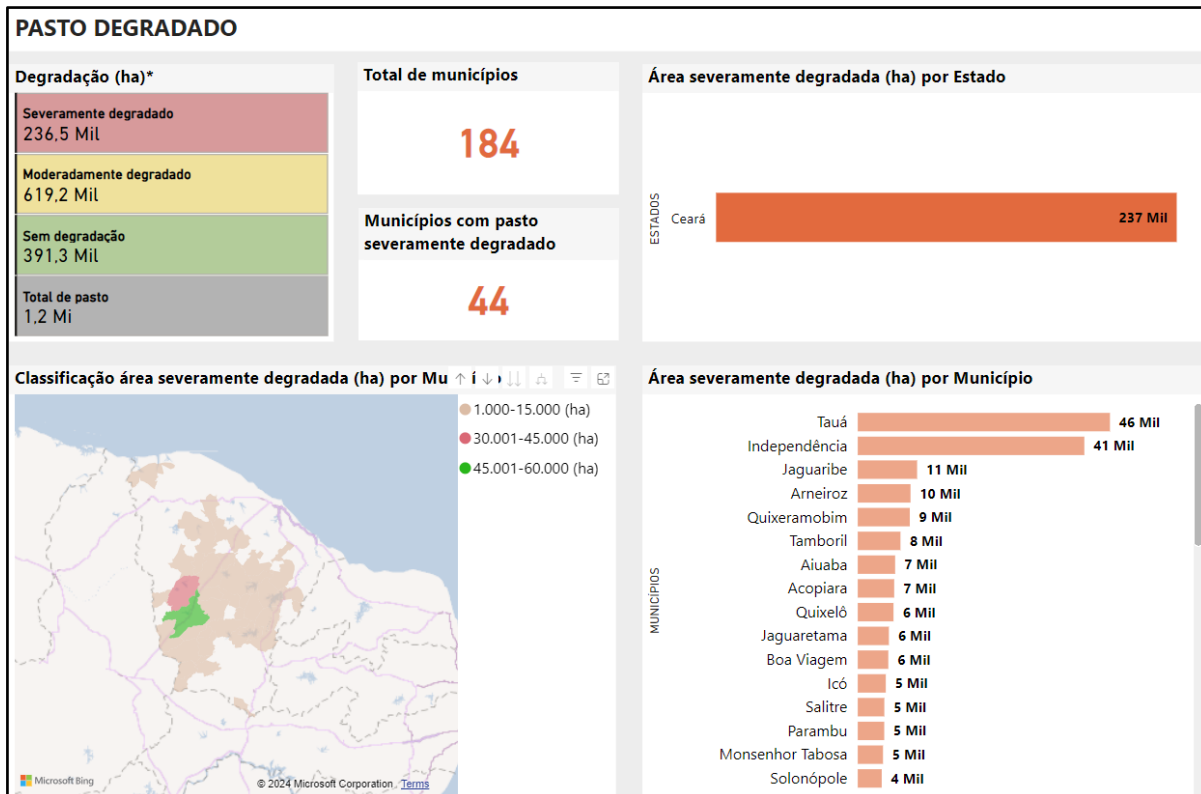
Fonte: Deflo/SDI/Mapa.

BAHIA



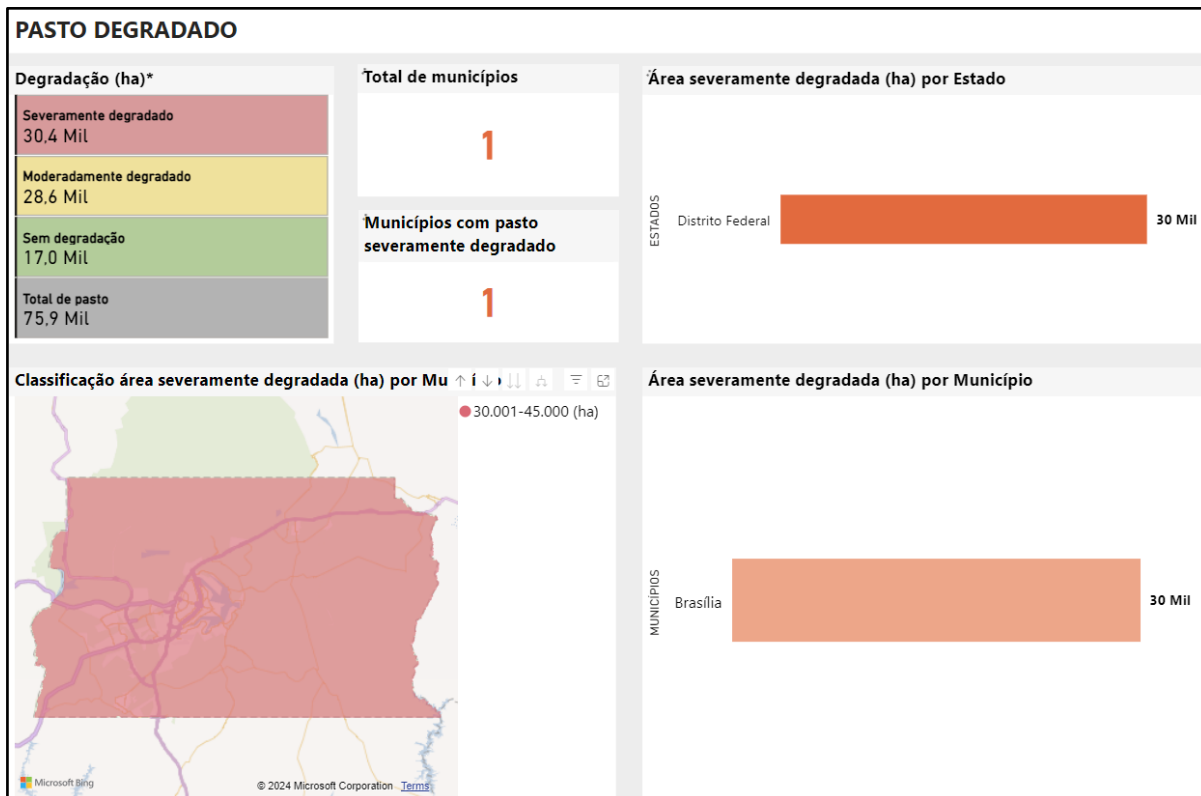
Fonte: Deflo/SDI/Mapa.

CEARÁ



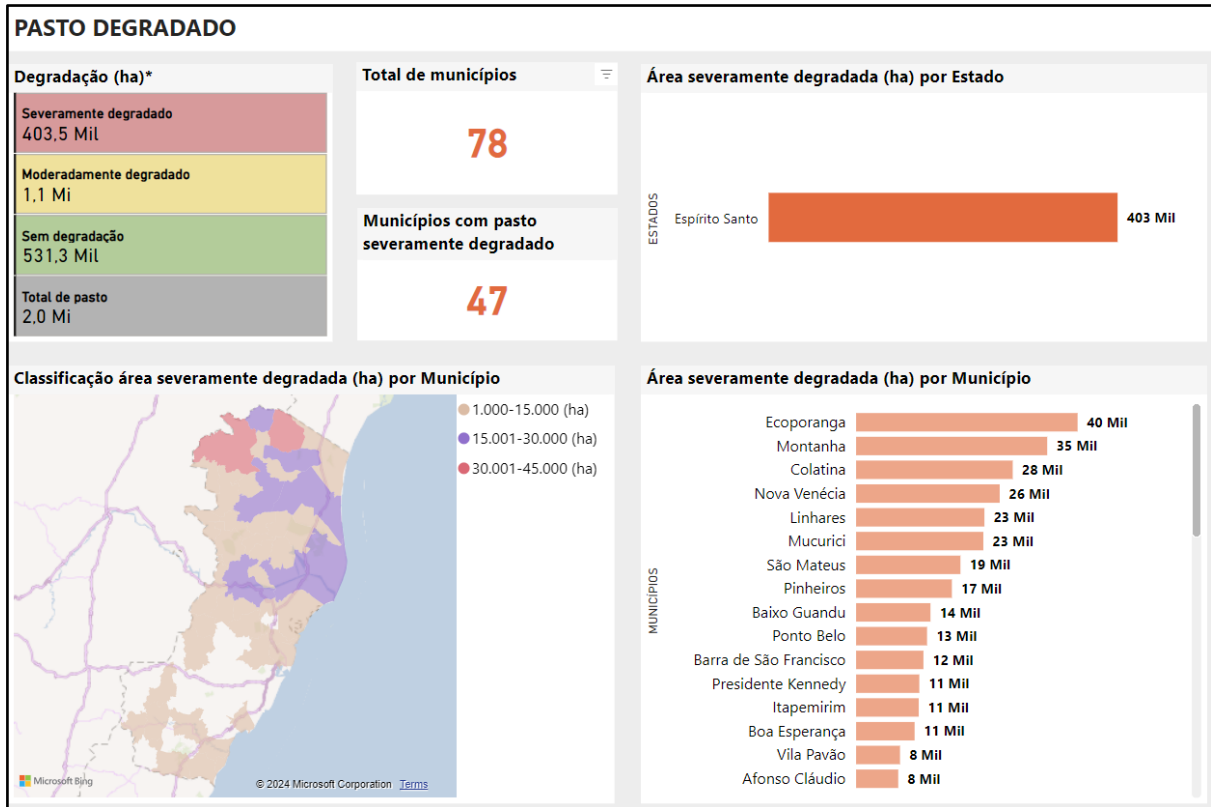
Fonte: Deflo/SDI/Mapa.

DISTRITO FEDERAL



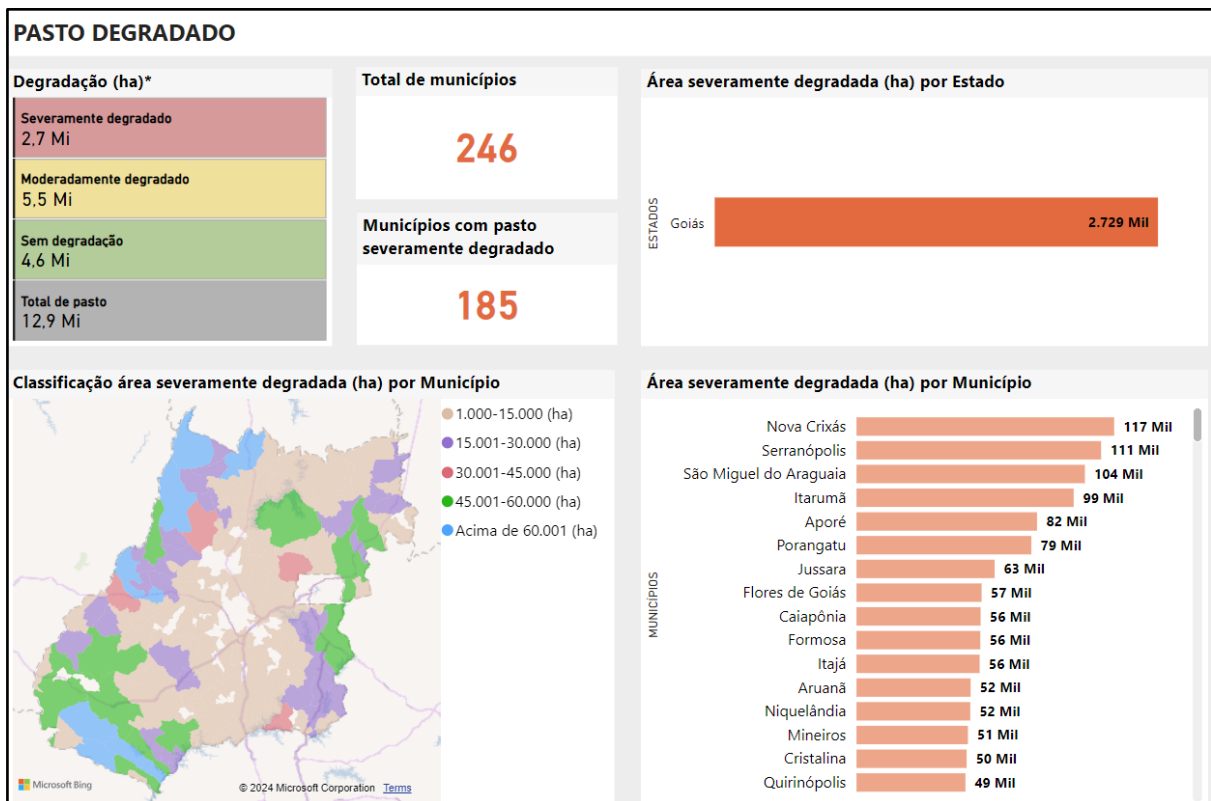
Fonte: Deflo/SDI/Mapa.

ESPÍRITO SANTO



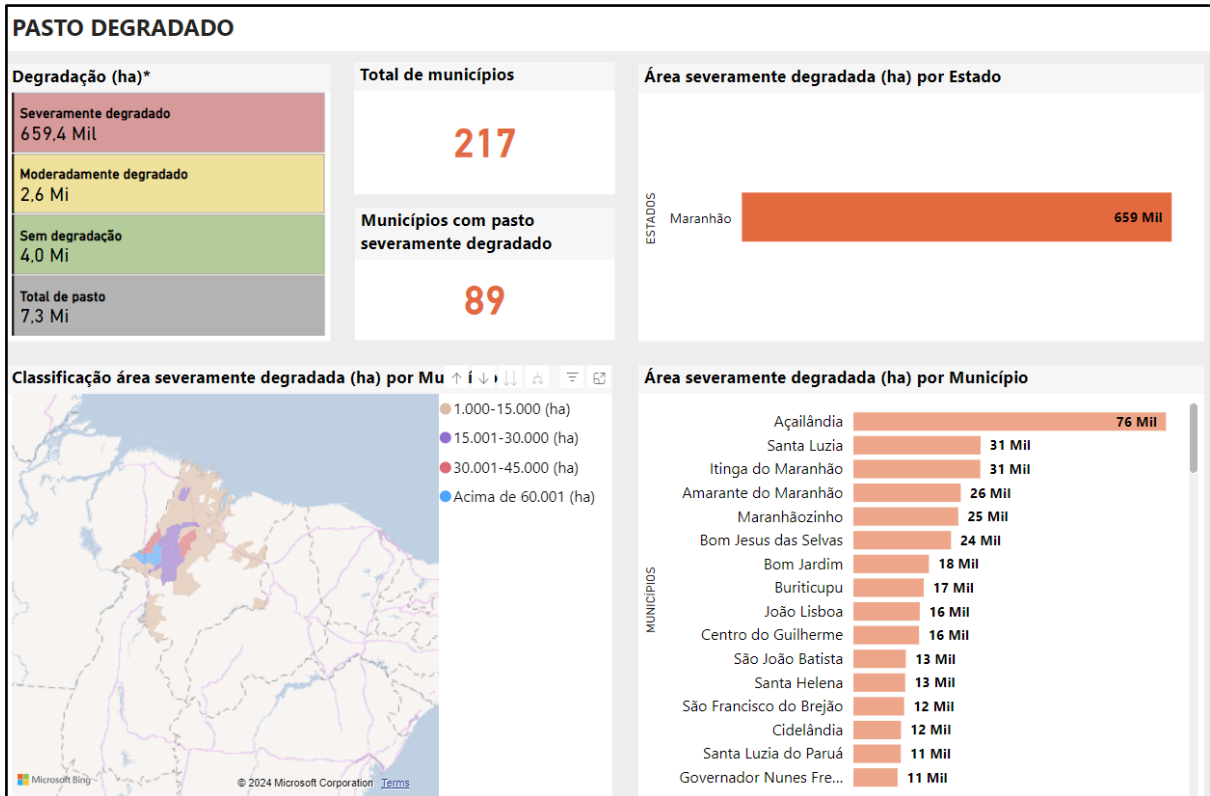
Fonte: Deflo/SDI/Mapa.

GOIÁS



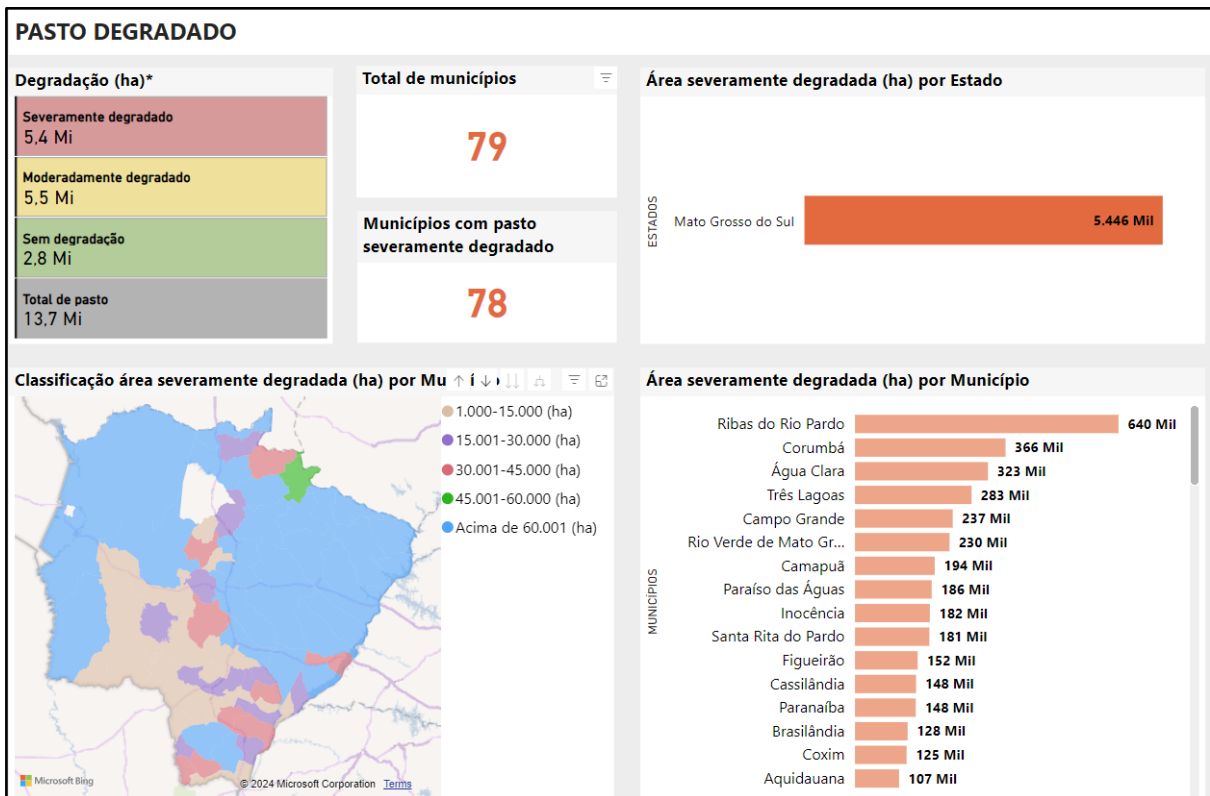
Fonte: Deflo/SDI/Mapa.

MARANHÃO



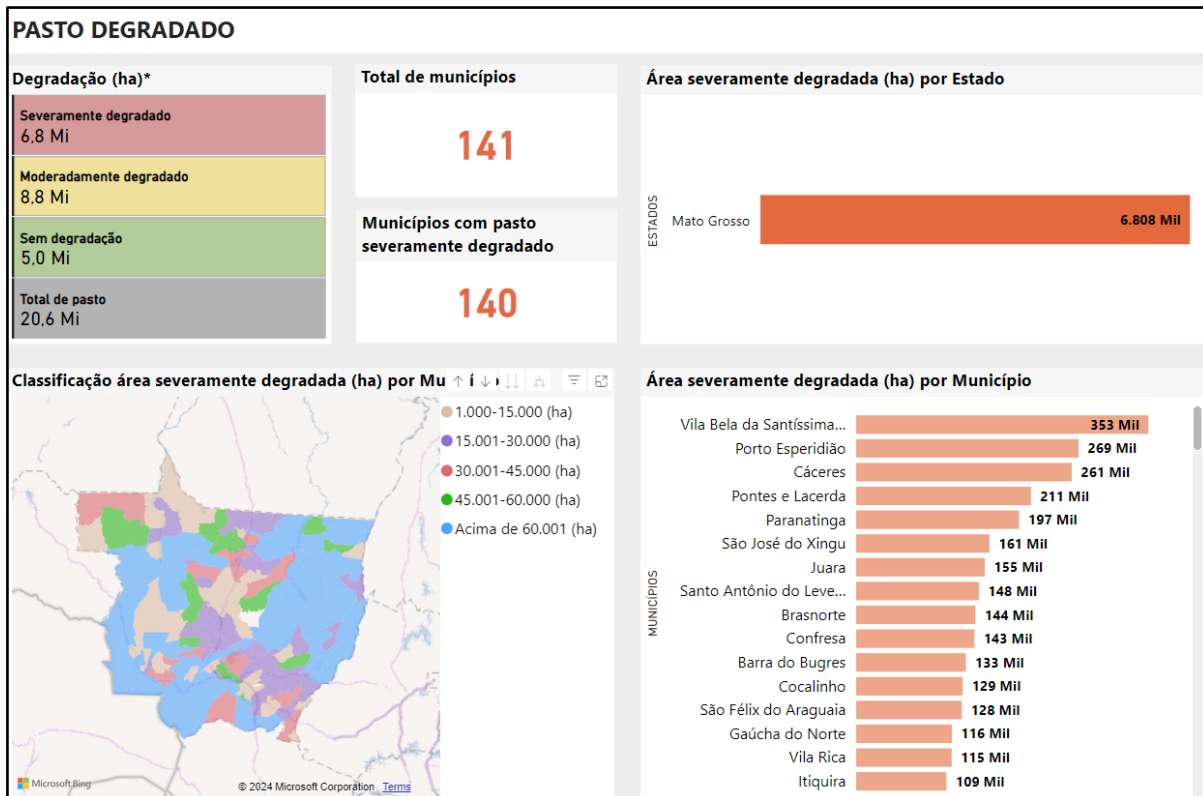
Fonte: Deflo/SDI/Mapa.

MATO GROSSO DO SUL



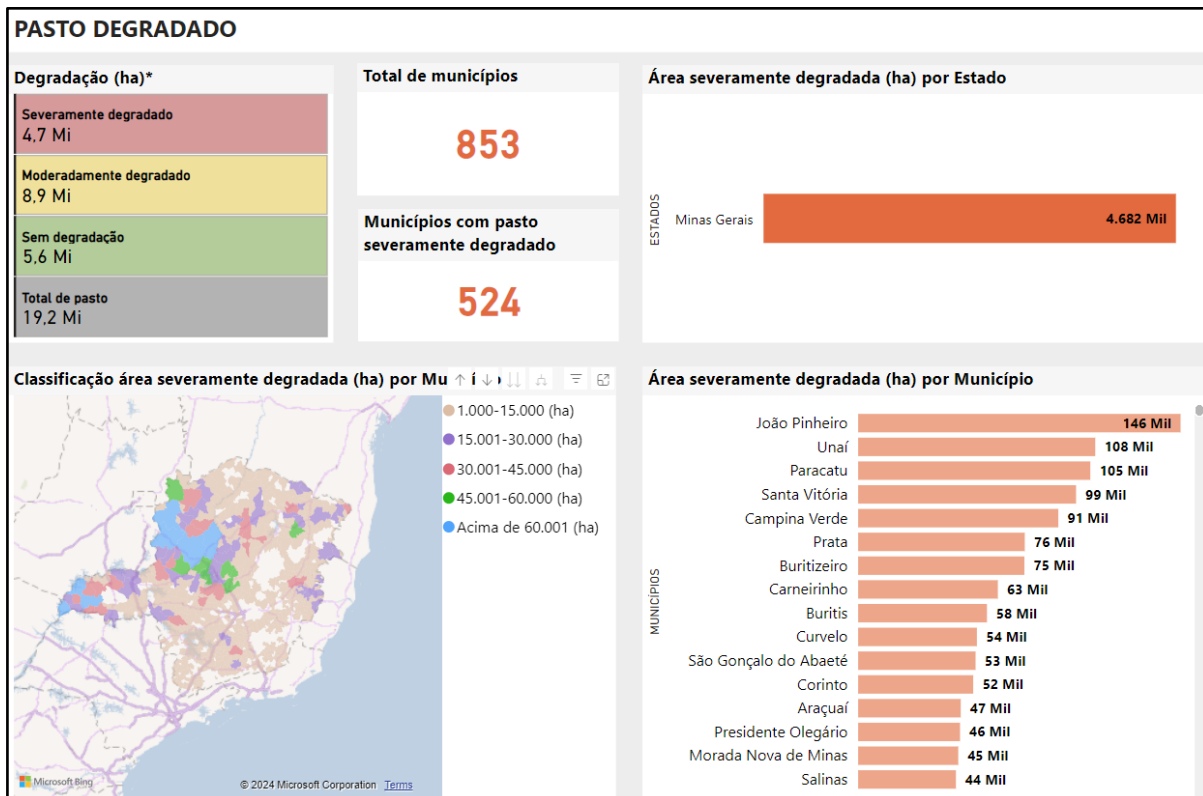
Fonte: Deflo/SDI/Mapa.

MATO GROSSO



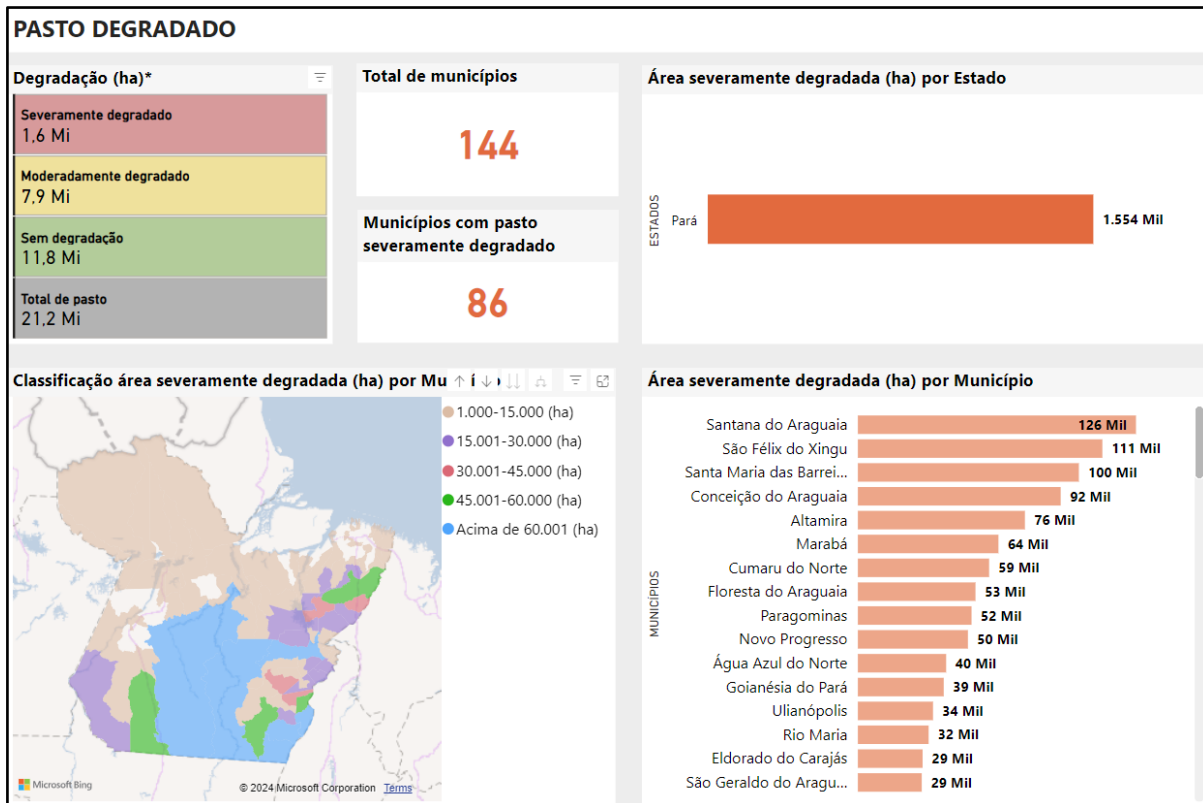
Fonte: Deflo/SDI/Mapa.

MINAS GERAIS



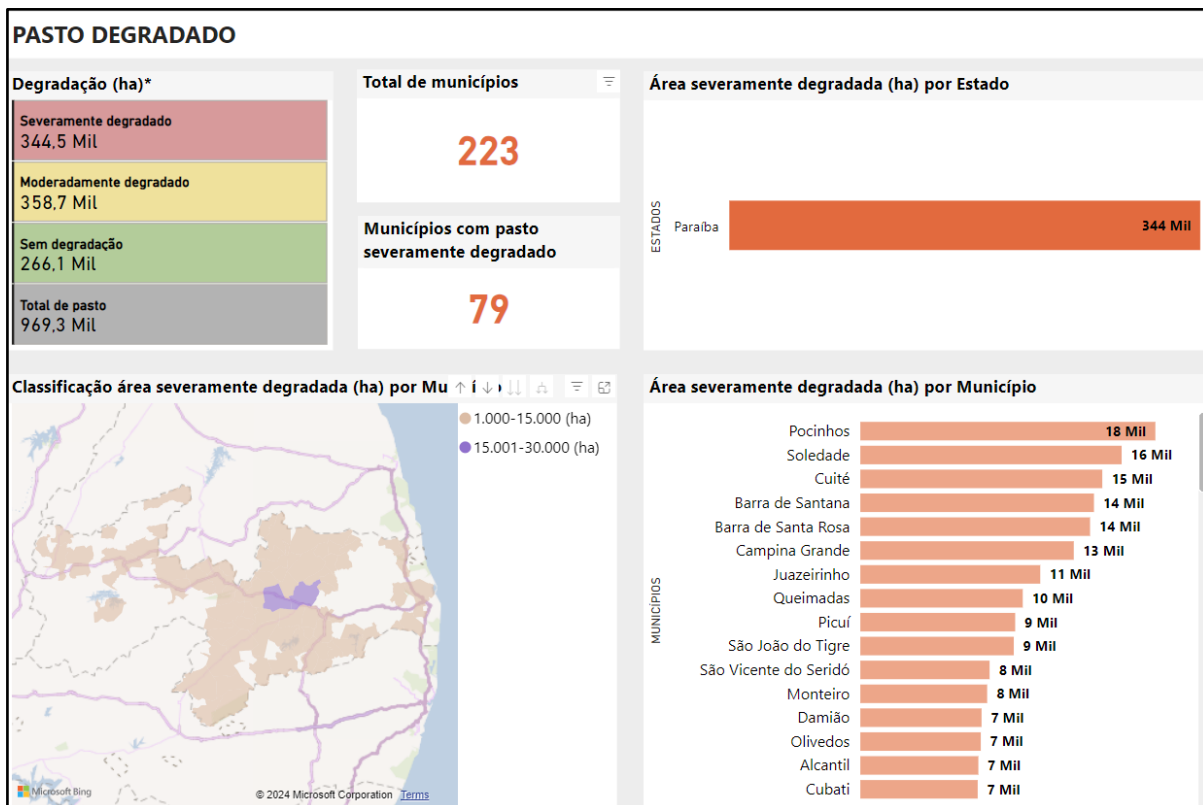
Fonte: Deflo/SDI/Mapa.

PARÁ



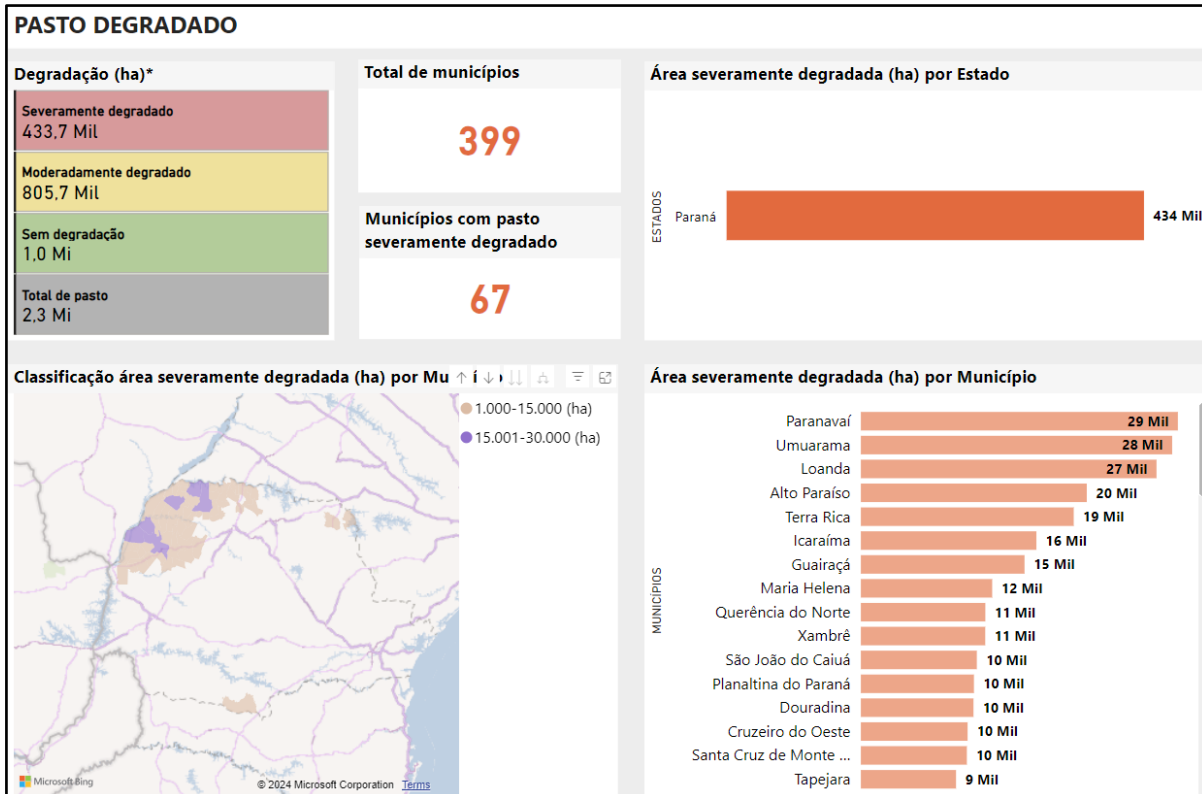
Fonte: Deflo/SDI/Mapa.

PARAÍBA



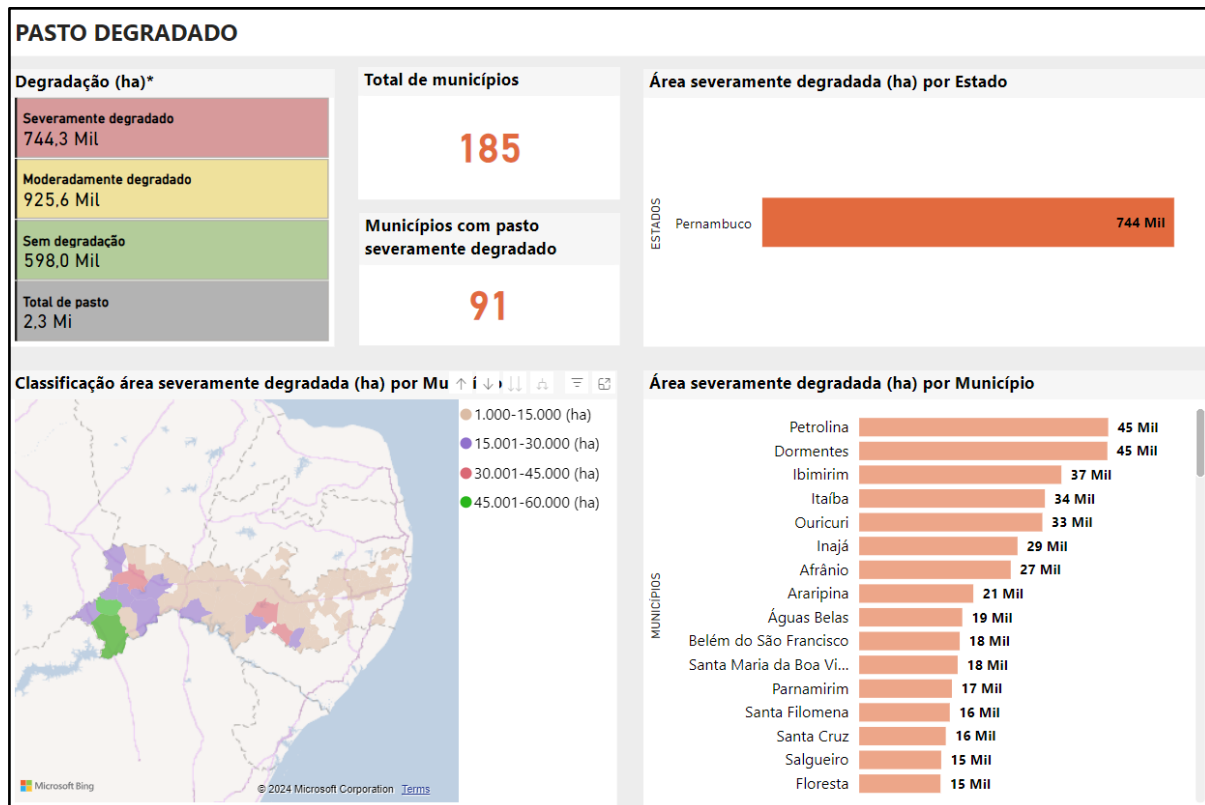
Fonte: Deflo/SDI/Mapa.

PARANÁ



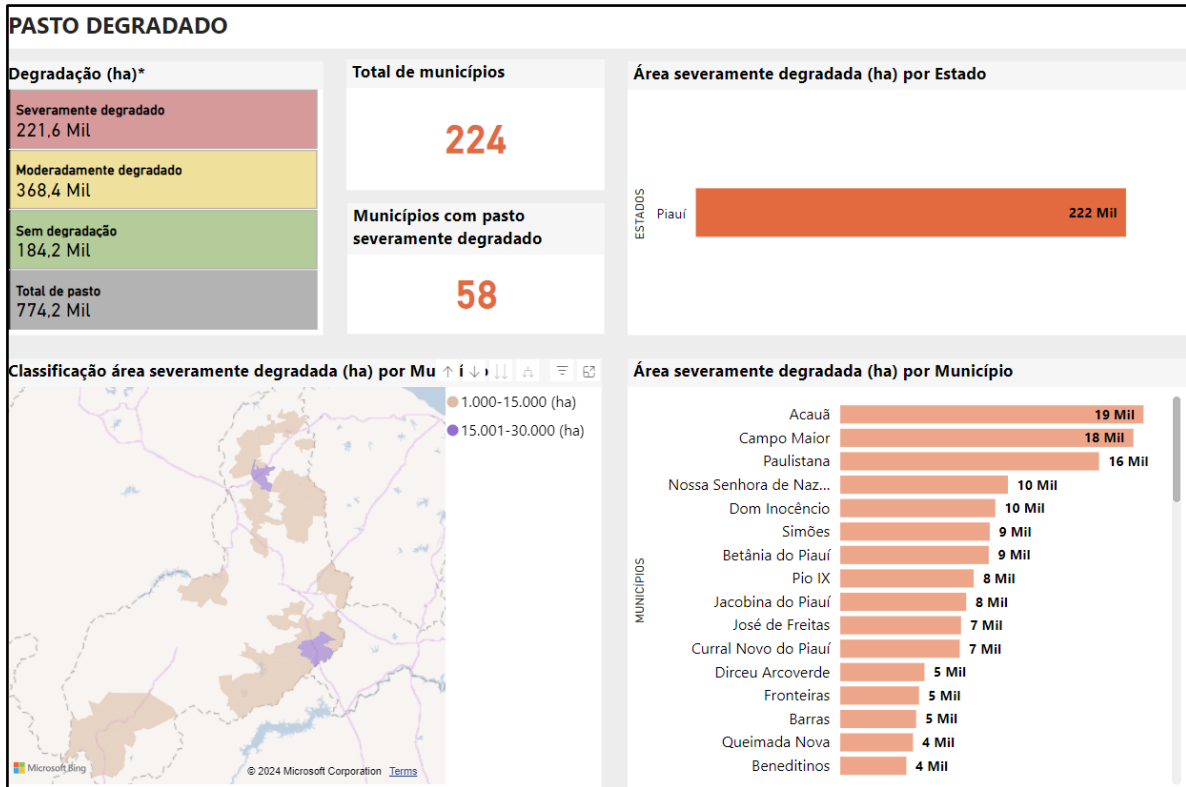
Fonte: Deflo/SDI/Mapa.

PERNAMBUCO



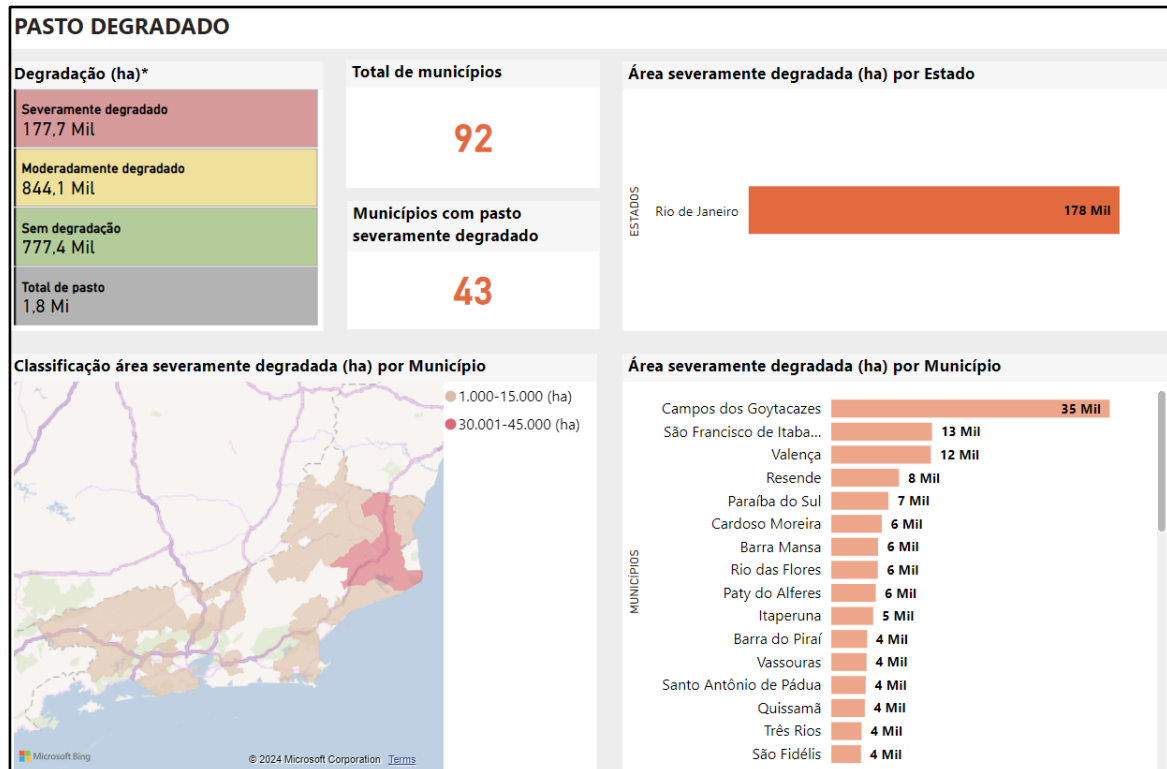
Fonte: Deflo/SDI/Mapa.

PIAUI



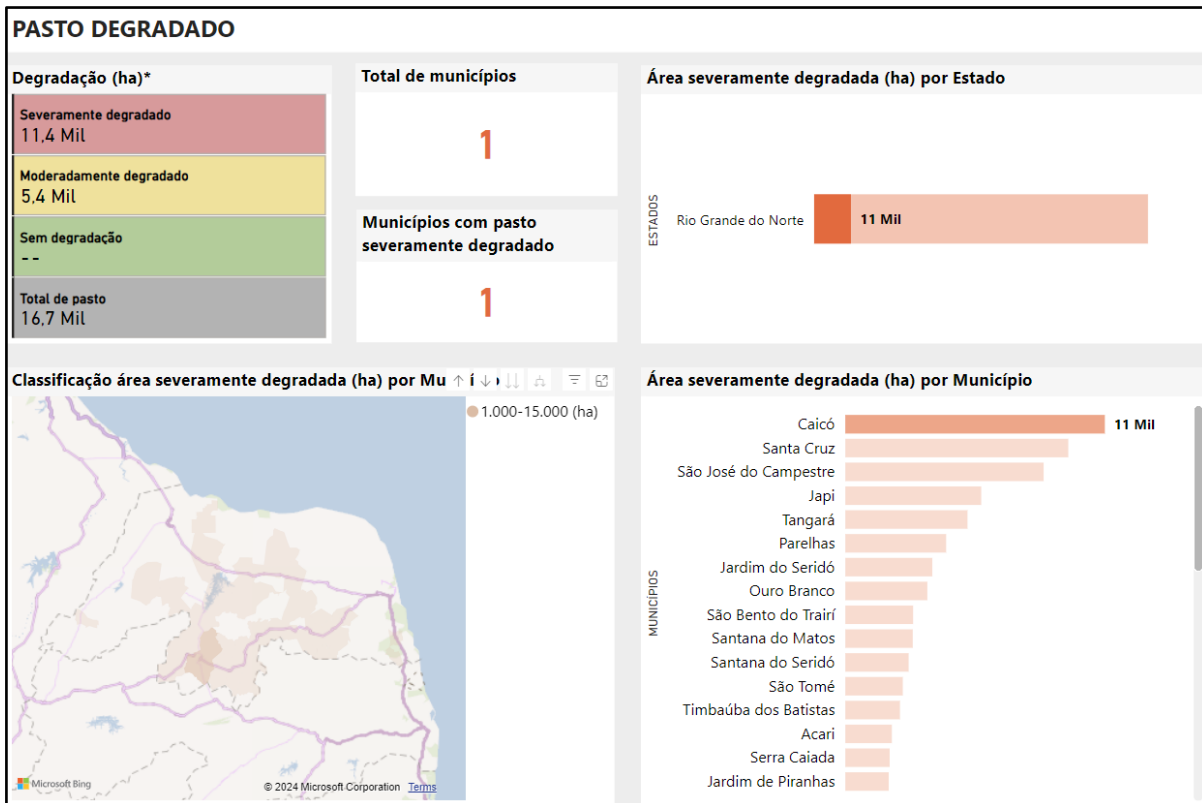
Fonte: Deflo/SDI/Mapa.

RIO DE JANEIRO



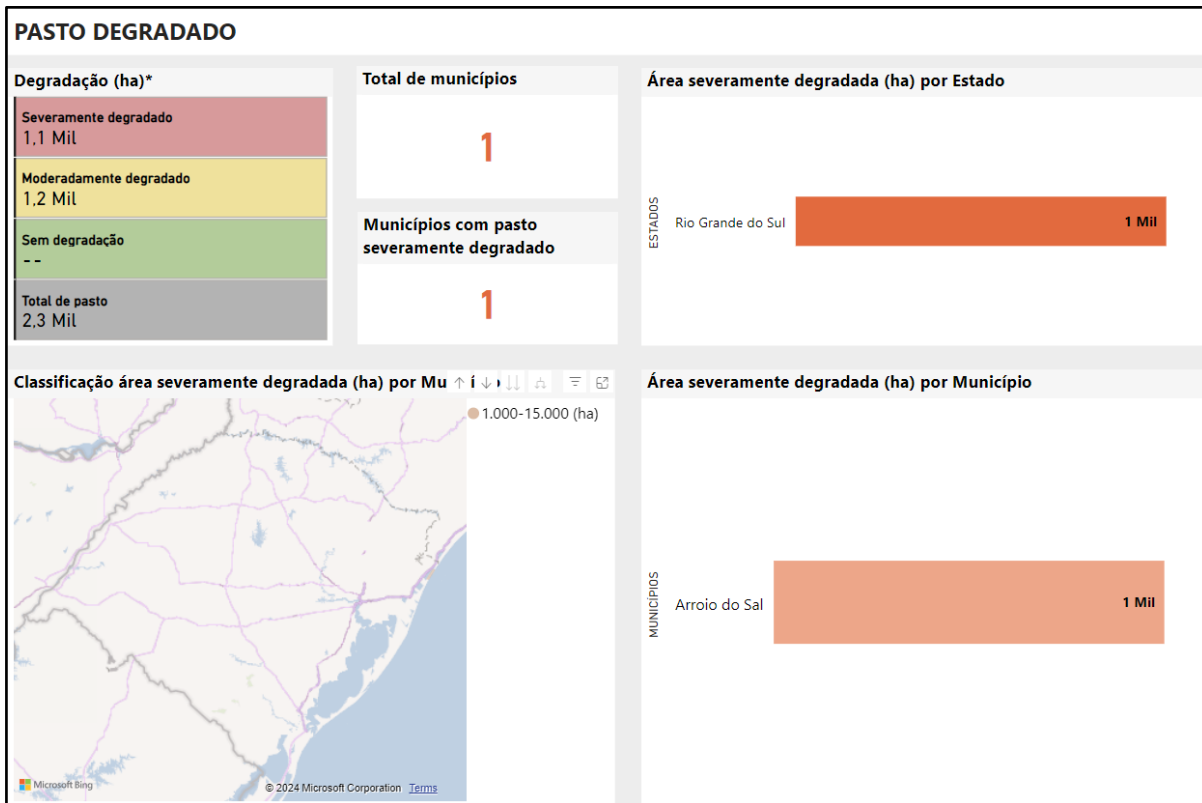
Fonte: Deflo/SDI/Mapa.

RIO GRANDE DO NORTE



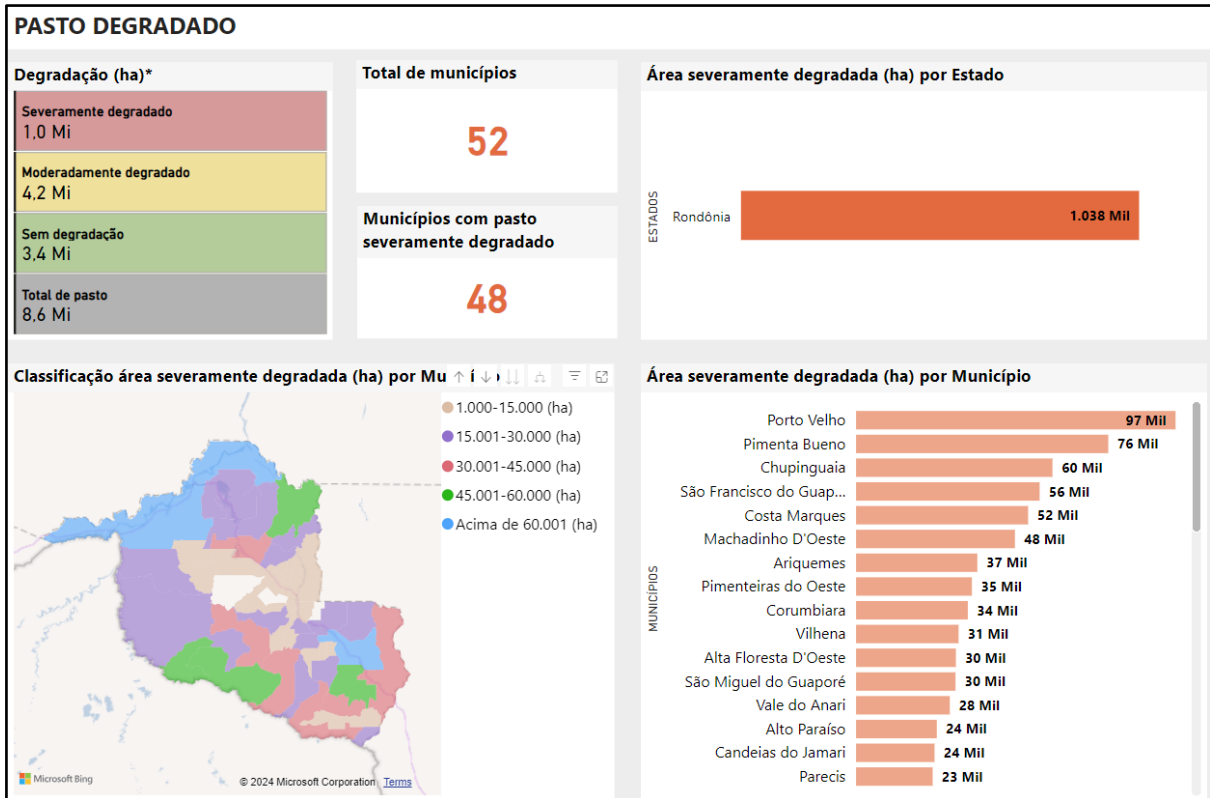
Fonte: Deflo/SDI/Mapa.

RIO GRANDE DO SUL



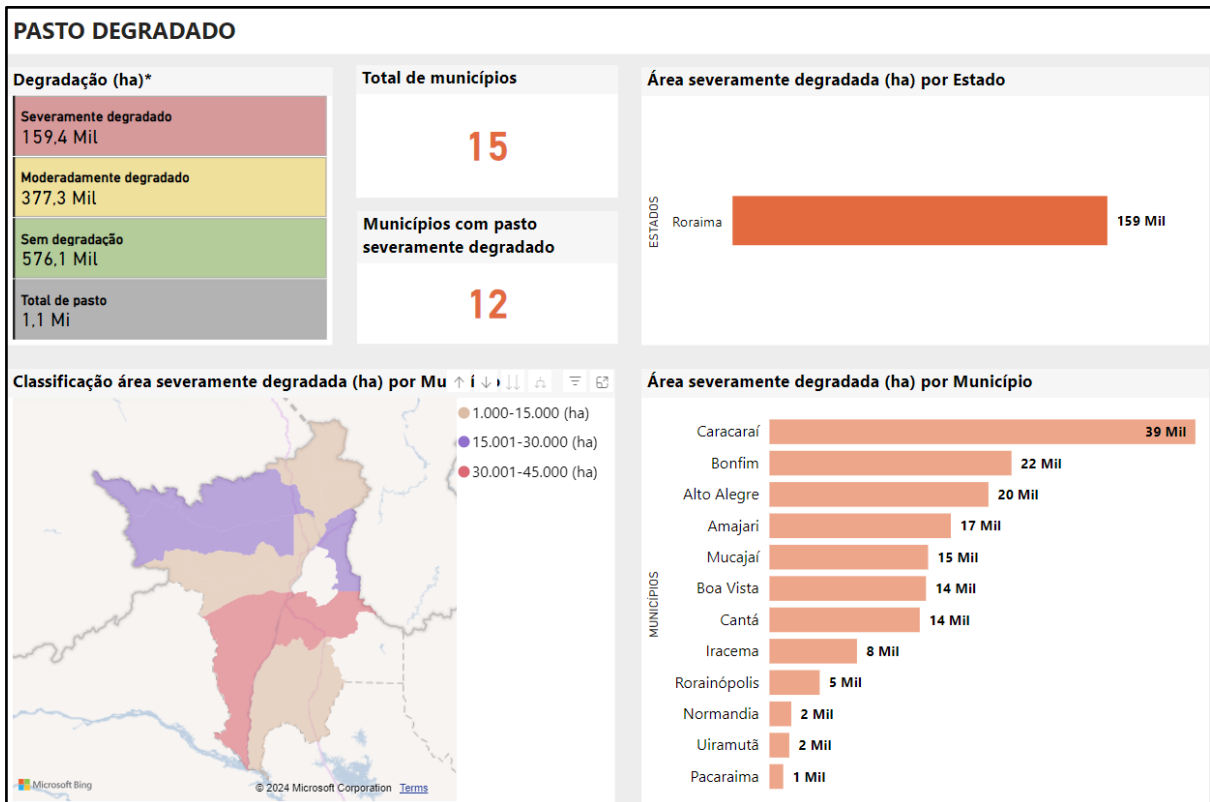
Fonte: Deflo/SDI/Mapa.

RONDÔNIA



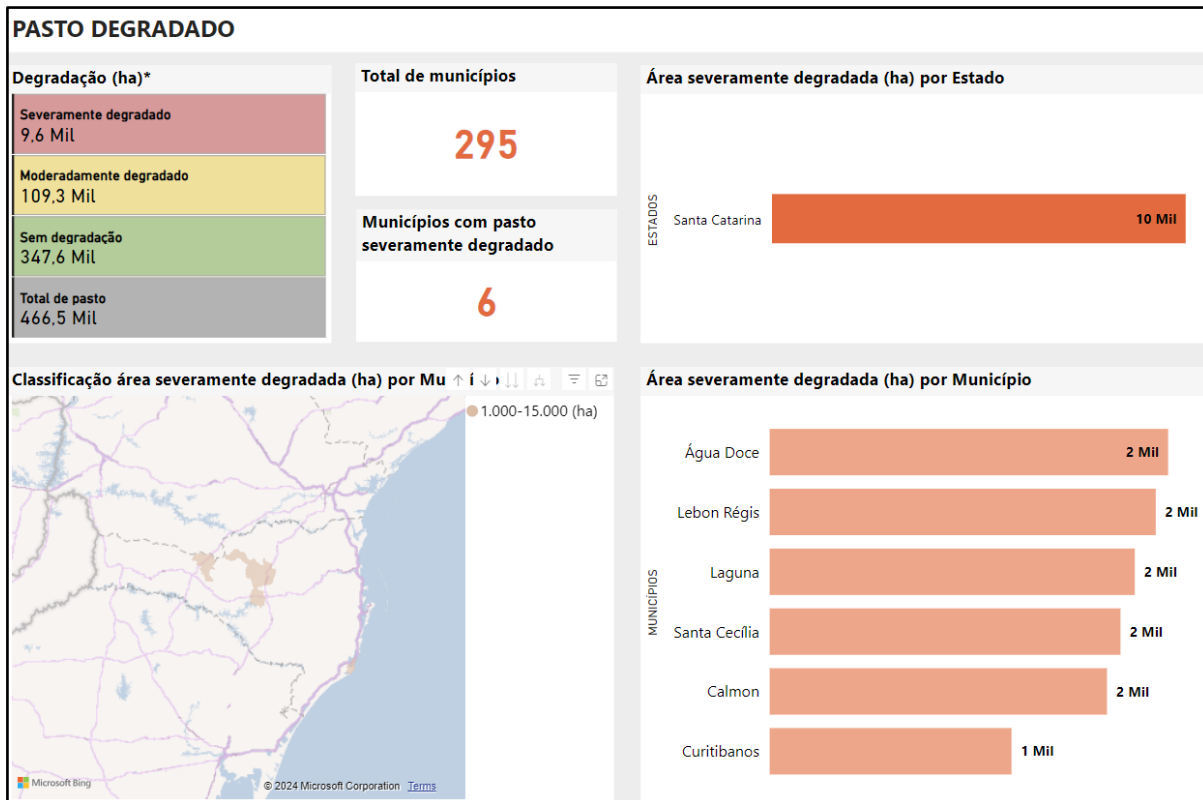
Fonte: Deflo/SDI/Mapa.

RORAIMA



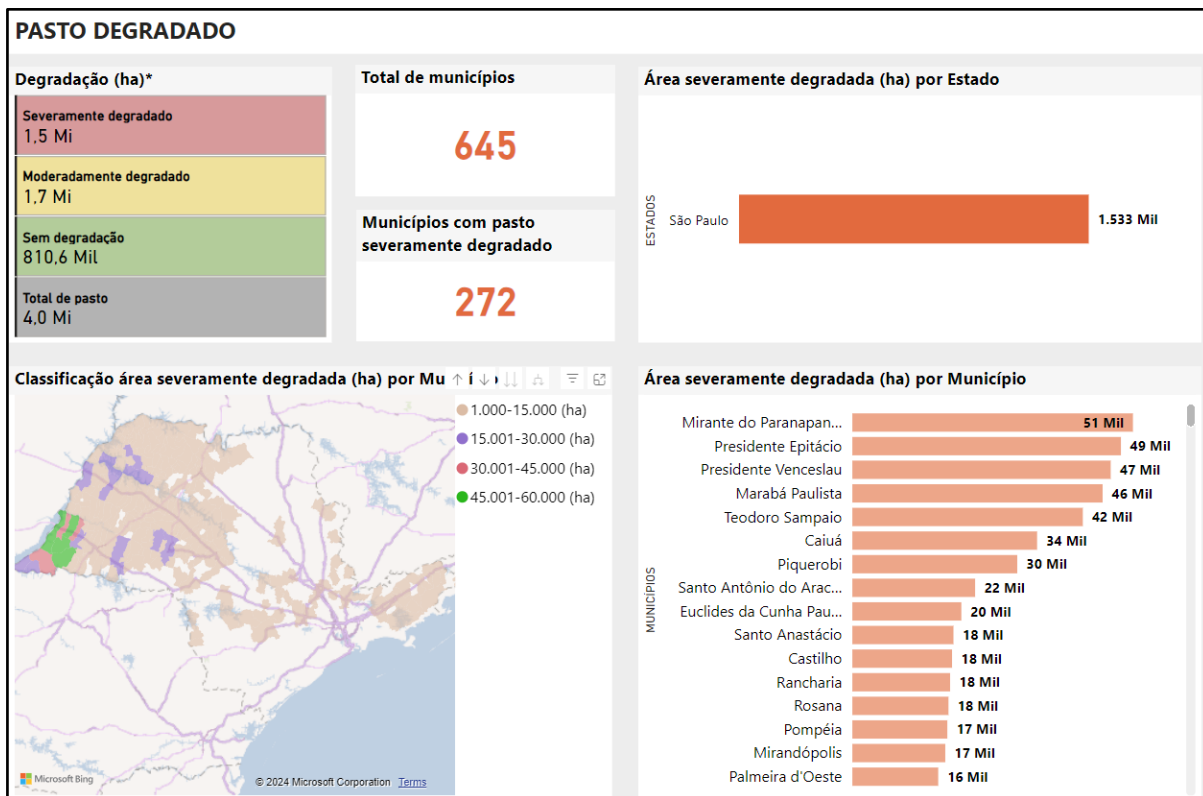
Fonte: Deflo/SDI/Mapa.

SANTA CATARINA



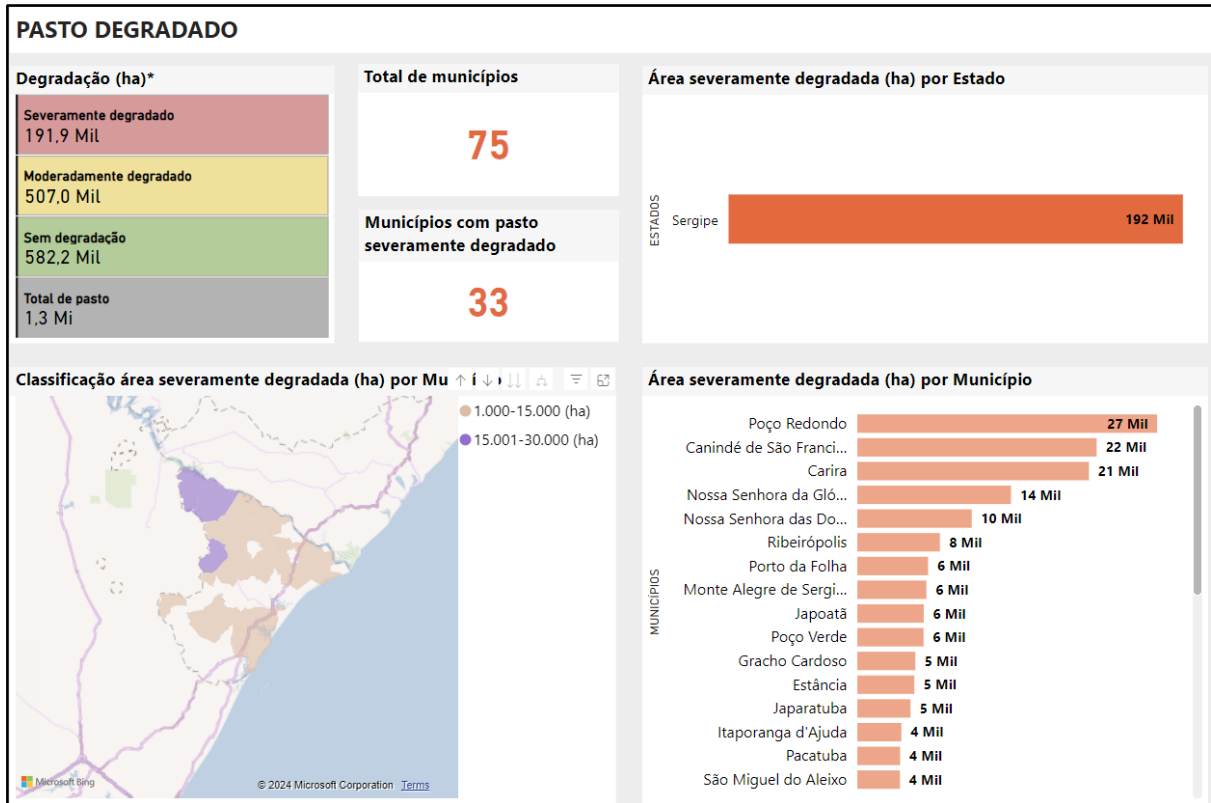
Fonte: Deflo/SDI/Mapa.

SÃO PAULO



Fonte: Deflo/SDI/Mapa.

SERGIPE



TOCANTINS

