



Manual de orientação
Mapa de Produção do Emalhe Anilhado

SisTainha 2020

MINISTÉRIO DA
AGRICULTURA, PECUÁRIA
E ABASTECIMENTO



PÁTRIA AMADA
BRASIL
GOVERNO FEDERAL

I. CADASTRO DE USUÁRIO DO SISTEMA

- a. Tela de cadastro de usuário do sistema (**Link:** <https://antigo.agricultura.gov.br/sisrgp-cadastrousuario>);

MINISTÉRIO DA
AGRICULTURA, PECUÁRIA
E ABASTECIMENTO



PÁTRIA AMADA
BRASIL
GOVERNO FEDERAL

Cadastro de Usuário

Grupo de Trabalho

SisTainha

Tipo de Usuário

Emalhe Anilhado

Responsável pela Embarcação

Responsável pela Embarcação

Telefone para Contato

Telefone do Responsável

Natureza do Responsável Pela Embarcação

Selecione

E-mail

E-mail do proprietário

Nome da Embarcação

Nome da Embarcação

Número do RGP

Número do RGP

Inscrição na Marinha - TIE

TIE

Nome do Endereço

Endereço Completo do Responsável

CEP

CEP

Endereço

Endereço

Número

Nº do Endereço

Bairro

Bairro

Cidade

Nome da Cidade

Estado

Sigla do Estado

Complemento

Complemento do Endereço

Salvar

b. Campos da tela do cadastro de usuário:

- 1. Grupo de trabalho:** Deve ser sempre selecionada a opção “SisTainha”;
- 2. Tipo de usuário:** Deve ser selecionada a opção “Emalhe Anilhado”;
- 3. Responsável pela embarcação:** Nome do responsável pela embarcação;
- 4. Telefone para contato:** Telefone do responsável pela embarcação;
- 5. Natureza do responsável pela embarcação:** Indicação de se pessoa física ou jurídica;
- 6. CPF do responsável*:** CPF do responsável pela embarcação;
- 7. CNPJ do responsável*:** CNPJ da empresa responsável pela embarcação;
- 8. E-mail:** E-mail do responsável pela embarcação;
- 9. Nome da embarcação:** Nome da embarcação pesqueira;
- 10. Número de RGP:** Número de registro da embarcação na secretaria de pesca;
- 11. Inscrição na Marinha – TIE:** Número de registro da embarcação na marinha do Brasil;
- 12. Nome do endereço:** Endereço completo do responsável pela embarcação;
- 13. CEP:** Código de endereço postal do responsável pela embarcação;
- 14. Endereço:** Endereço do responsável pela embarcação obtido através do CEP;
- 15. Número:** Número do endereço do responsável pela embarcação;
- 16. Bairro:** Bairro de endereço do responsável pela embarcação;
- 17. Cidade:** Cidade de endereço do responsável pela embarcação;
- 18. Estado:** Estado de endereço do responsável pela embarcação;
- 19. Complemento:** Complemento de endereço do responsável pela embarcação;

* : O campo a ser apresentado dependerá da indicação no campo 5;

II. ACESSO AO SISTEMA

- a. Tela de acesso ao SisTainha (**Link:** <https://antigo.agricultura.gov.br/sap-sisrgp>);



MINISTÉRIO DA
AGRICULTURA, PECUÁRIA
E ABASTECIMENTO



PÁTRIA AMADA
BRASIL
GOVERNO FEDERAL

1 Usuário

2 Senha

3 Manter Conectado

5

4 [Não lembro minha senha](#)



b. Campos da tela de acesso ao sistema:

- 1. Campo para inserção da informação de usuário recebida por e-mail (O USUÁRIO DE ACESSO AO SISTEMA DA EMBARCAÇÃO SERÁ O NÚMERO DE RGP DA EMBARCAÇÃO PRECEDIDO DA SIGLA “ST” E ESCRITO SOMENTE COM LETRAS E NUMEROS. EX: STSC00000000);**
2. Campo para inserção da **senha** provisória recebida por e-mail, enviado após a confirmação de acesso do usuário registrado;
3. Opção de indicação de que o usuário que está acessando o sistema deseja permanecer logado no sistema, mesmo após 60 (sessenta) minutos de inatividade;
4. Link para direcionamento para página de recuperação de senha de acesso;
5. Botão de acesso ao sistema;

III. RECUPERAR A SENHA

a. Clicando no campo 4 da tela de acesso do sistema, o usuário será direcionado para a tela de recuperar senha:



MINISTÉRIO DA AGRICULTURA, PECUÁRIA E ABASTECIMENTO



Recuperar senha

1

2

VOLTAR ENVIAR

3 4

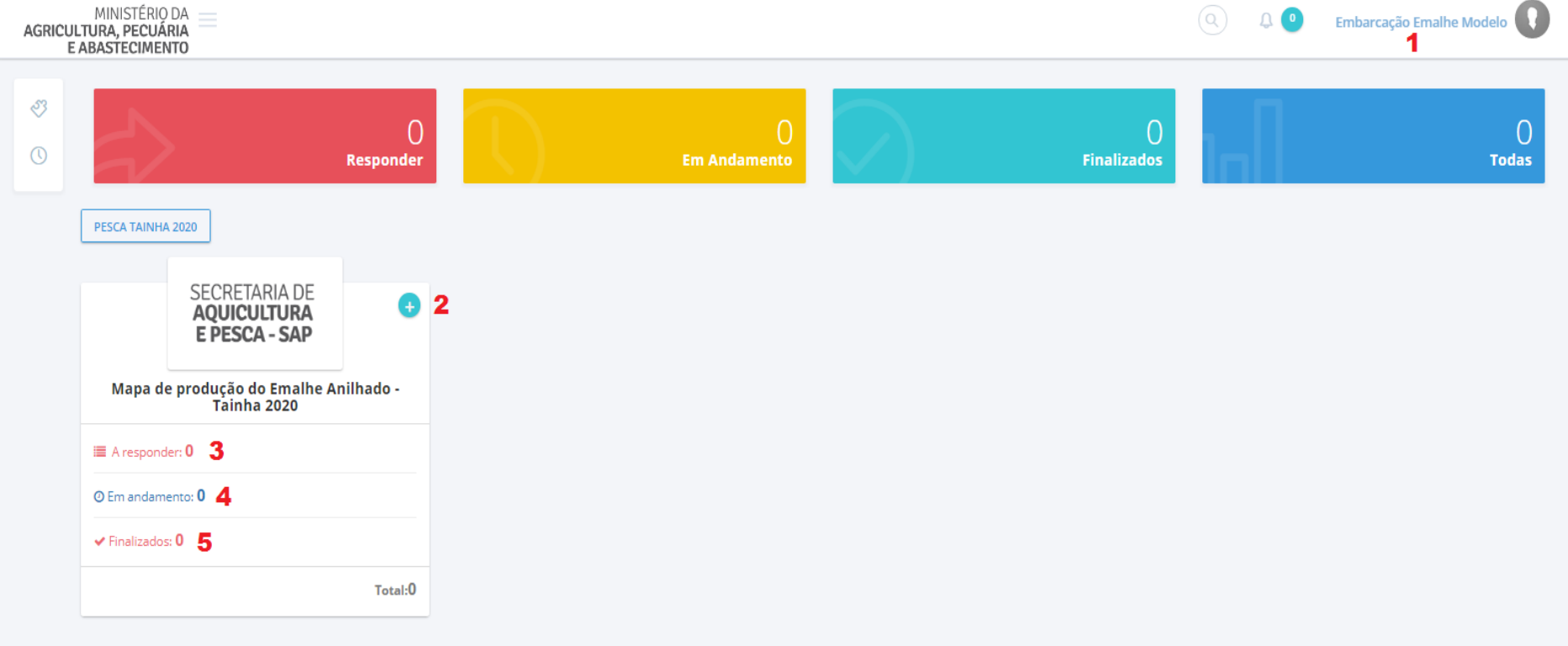


b. Campos da tela de recuperar senha:

- 1. Campo para inserção do usuário (O USUÁRIO DE ACESSO AO SISTEMA DA EMBARCAÇÃO SERÁ O NÚMERO DE RGP DA EMBARCAÇÃO PRECEDIDO DA SIGLA “ST” E ESCRITO SOMENTE COM LETRAS E NUMEROS. EX: STSC00000000);**
2. Campo para inserção do e-mail registrado pelo usuário no momento do cadastro de usuário do sistema;
3. Botão para retornar para a tela principal de acesso ao sistema;
4. Botão para envio das informações para recuperação de senha;

IV. TELA INICIAL

a. Tela inicial após o acesso com login e senha;



MINISTÉRIO DA AGRICULTURA, PECUÁRIA E ABASTECIMENTO

Embarcação Emalhe Modelo **1**

Responder 0

Em Andamento 0

Finalizados 0

Todas 0

PESCA TAINHA 2020

SECRETARIA DE AQUICULTURA E PESCA - SAP **+ 2**

Mapa de produção do Emalhe Anilhado - Tainha 2020

A responder: 0	3
Em andamento: 0	4
Finalizados: 0	5
Total: 0	



b. Campos da tela inicial após o login:

1. Nome de usuário logado no sistema. Com um clique sobre este nome é possível sair do sistema;
2. Botão “+” para iniciar o preenchimento de um novo mapa de produção do emalhe anilhado “+”;
3. Indicador de mapas de produção armazenados em rascunho que ainda não tiveram seu preenchimento finalizado. Com um clique neste campo é possível ter acesso ao registro e dar continuidade ao seu preenchimento;
4. Indicador de mapas de produção já enviados para a secretaria de aquicultura e pesca – SAP. Com um clique neste campo é possível ter acesso aos mapas enviados para **apenas visualização** das informações enviadas;
5. Indicador de mapas de produção finalizados no sistema SisTainha. Com um clique neste campo é possível ter acesso aos mapas enviados para **apenas visualização** das informações;

V. FORMULÁRIO MAPA DE PRODUÇÃO

a. Aba de identificação e dados da embarcação;

MINISTÉRIO DA
AGRICULTURA, PECUÁRIA
E ABASTECIMENTO

Identificação da embarcação

Dados da produção do dia

Dados do responsável pelo preenchimento

Todas as embarcações dessa modalidade (EMALHE ANILHADO) que forem contempladas com autorizações de captura para temporada 2020 da tainha, deverão entregar até 72 horas após cada atracação da embarcação, um mapa de produção referente à pesca realizada.

O encerramento da temporada de pesca será iniciado quando for atingido 90% da cota de captura - 1.096 (um mil e noventa e seis) toneladas. A SAP publicará a norma declarando encerrada a temporada de pesca do emalhe anilhado em 2020. Após encerrada, ficará proibido o desembarque de tainha por todas as embarcações que operam com o emalhe anilhado.

-Os dados fornecidos serão mantidos confidenciais e serão de uso restrito à pesquisa.

-A obrigatoriedade do fornecimento das informações sobre as pescarias está prevista no Decreto nº 4.810, de 19 de agosto de 2003. O não cumprimento ou o fornecimento de informações falsas implicará sanções que vão desde multas até o cancelamento das permissões de pesca e registro.

Nome da embarcação: **1**

Pescador/Mestre: **2**

RGP da embarcação: **3**

Número de inscrição marinha (TIE): **4**

Porto de saída: **5**

Porto de chegada: **6**

Capacidade de carga (kg): **7**

Comprimento da rede (m): **8**

Altura da rede (m): **9**



b. Campos da tela do mapa de produção:

- 1. Nome da Embarcação:** Campo onde será apresentado o nome da embarcação pesqueira (**Preenchido pelo sistema e não editável**);
- 2. Pescador/Mestre:** Campo onde será inserido o nome do pescador ou mestre responsável pela embarcação;
- 3. RGP da Embarcação:** Campo onde será apresentado o número de registro RGP da embarcação (**Preenchido pelo sistema e não editável**);
- 4. Número de inscrição marinha (TIE):** Campo onde será apresentado o número de registro TIE da embarcação (**Preenchido pelo sistema e não editável**);
- 5. Porto de Saída:** Campo onde será inserido o porto de onde a embarcação irá sair para o cruzeiro de pesca;
- 6. Porto de Chegada:** Campo onde será inserido o porto de onde a embarcação retornou do cruzeiro de pesca;
- 7. Capacidade de carga (Kg):** Campo onde será inserida a capacidade de armazenamento de pescador do porão da embarcação;
- 8. Comprimento da rede (m):** Campo onde será inserido o comprimento da rede a ser utilizada na pesca;
- 9. Altura da rede (m):** Campo onde será inserida a altura da rede a ser utilizada na pesca;

MANUAL DE ORIENTAÇÃO SISTAINHA 2020
MODALIDADE DO EMALHE ANILHADO



c. Aba de informações de pesca do dia;

MINISTÉRIO DA
AGRICULTURA, PECUÁRIA
E ABASTECIMENTO

Identificação da embarcação

Dados da produção do dia

Dados do responsável pelo preenchimento

Observe que a produção deve ser informada em separado para cada dia da semana. Caso não tenha saído para pescar, basta informar a data, a opção de "Não" na pergunta seguinte, e a produção de 0kg de Tainha e outras espécies.

Preenchimento do dia

Data: **1**

A embarcação saiu para pesca neste dia?: **2**

Hora de saída: **3**

Hora de retorno: **4**

Captura total de tainha (kg): **5**

Captura total de outras espécies (kg): **6**



d. Campos da tela de dados da produção do dia:

- 1. Data:** Campo onde é sinalizada a data de referência do registro de pesca a ser inserido no mapa de produção (**Preenchido pelo sistema e não editável**);
- 2. A embarcação saiu para pesca neste dia?:** Campo onde o usuário irá indicar se houve ou não pesca no dia informado;
- 3. Hora de saída:** Campo onde o usuário irá inserir a hora de saída para o cruzeiro de pesca;
- 4. Hora de retorno:** Campo onde o usuário irá inserir a hora de retorno do cruzeiro de pesca;
- 5. Captura total de tainha (Kg):** Campo onde o usuário irá inserir a quantidade em quilos da tainha pescada durante o cruzeiro do dia;
- 6. Captura total de outras espécies (Kg):** Campo onde o usuário irá inserir a quantidade em quilos de outras espécies pescadas durante o cruzeiro do dia;

e. Aba de inserção dos dados do responsável pelo preenchimento;

CONCLUÍDO 5

MINISTÉRIO DA
AGRICULTURA, PECUÁRIA
E ABASTECIMENTO

Identificação da embarcação Dados da produção do dia **Dados do responsável pelo preenchimento**

É de responsabilidade do declarante fornecer endereço de e-mail para envio de comprovante de inserção de dados do mapa de produção. O não preenchimento deste campo impedirá que o declarante receba seu comprovante de entrega.

Responsável pelo preenchimento: **1**

CPF do responsável pelo preenchimento: **2**

Telefone celular: **3**

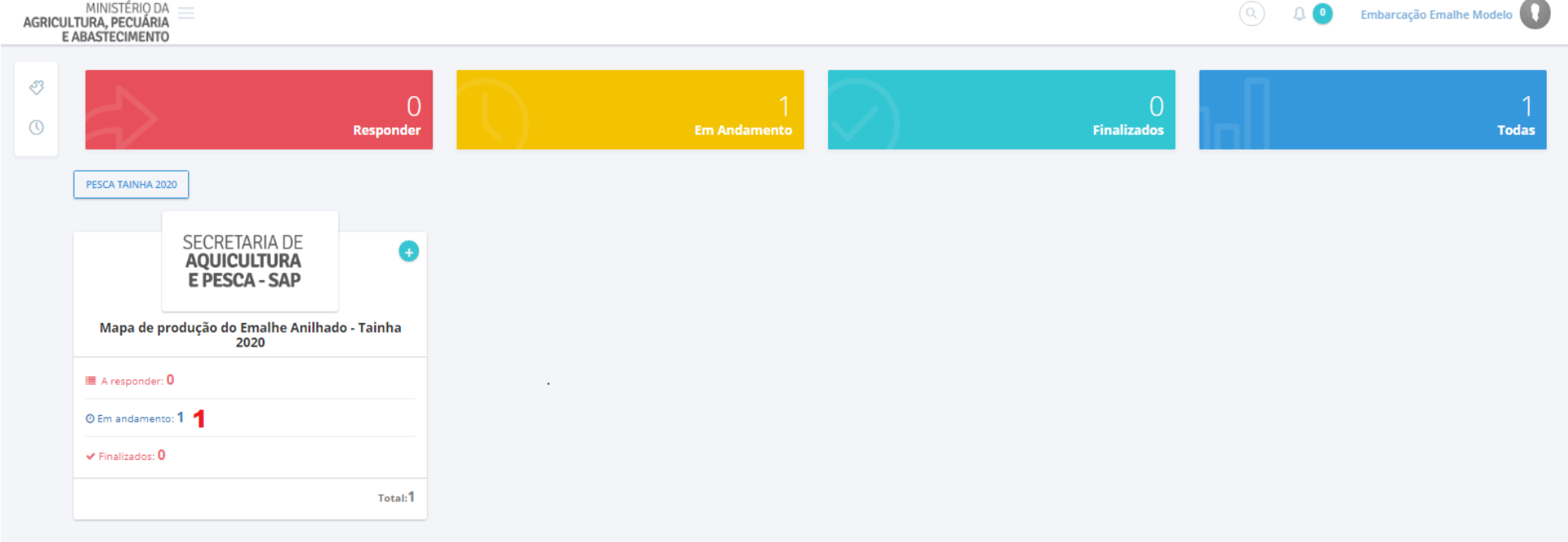
E-mail: **4**

f. Campos da tela de dados do responsável pelo preenchimento:

- 1. Responsável pelo preenchimento:** Campo onde o usuário irá inserir o nome completo do responsável pelo preenchimento do mapa de produção;
- 2. CPF do responsável pelo preenchimento:** Campo onde o usuário irá inserir o CPF do responsável pelo preenchimento do mapa de produção;
- 3. Telefone celular:** Campo onde o usuário irá inserir o telefone de contato do responsável pelo preenchimento do mapa de produção;
- 4. E-mail:** Campo onde o usuário irá inserir o e-mail de contato do responsável pelo preenchimento do mapa de produção;
- 5. Botão “CONCLUÍDO”:** Botão para envio do mapa de produção do emalhe anilhado para secretaria de aquicultura e pesca – SAP;

VI. ACOMPANHAMENTO DE MAPA DE PRODUÇÃO ENVIADOS

a. Visualização de mapas de produção enviados:



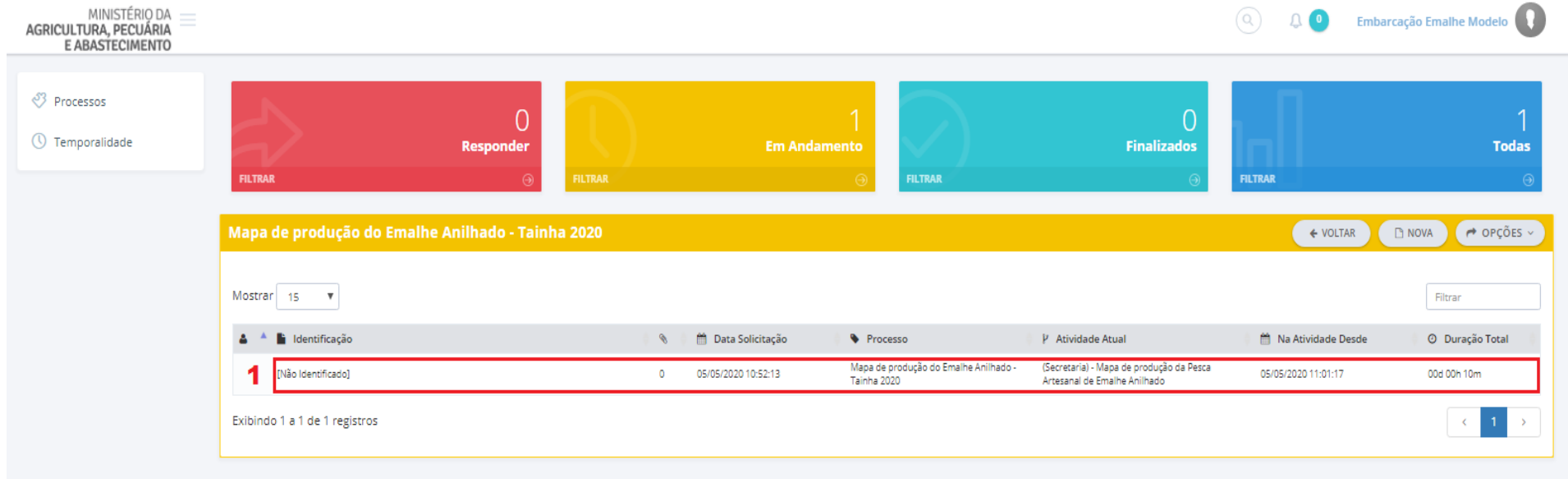
The screenshot displays the SisTainha interface for tracking production maps. At the top left, it shows the logo of the 'MINISTÉRIO DA AGRICULTURA, PECUÁRIA E ABASTECIMENTO'. On the top right, there are search, notification, and user profile icons, with the text 'Embarcação Emalhe Modelo' next to the user icon. Below the header, there is a navigation bar with four colored buttons: 'Responder' (red, 0), 'Em Andamento' (yellow, 1), 'Finalizados' (teal, 0), and 'Todas' (blue, 1). A dropdown menu is open under 'PESCA TAINHA 2020', showing a card for 'SECRETARIA DE AQUICULTURA E PESCA - SAP' with the title 'Mapa de produção do Emalhe Anilhado - Tainha 2020'. The card contains a summary table:

A responder:	0
Em andamento:	1
Finalizados:	0
Total:	1

b. Campos da tela:

- 1. Em Andamento:** Clicando neste campo o usuário será direcionado para a tela de listagem de mapas de produção já enviados;

c. Tela de listagem de mapas de produção enviados:



The screenshot displays the SisTainha web application interface. At the top left, it shows the logo for 'MINISTÉRIO DA AGRICULTURA, PECUÁRIA E ABASTECIMENTO'. The top right contains a search icon, a notification bell with '0', and the text 'Embarcação Emalhe Modelo' with a user profile icon. Below the header, there are four status cards: 'Responder' (0), 'Em Andamento' (1), 'Finalizados' (0), and 'Todas' (1). Each card has a 'FILTRAR' button. The main content area is titled 'Mapa de produção do Emalhe Anilhado - Tainha 2020' and includes navigation buttons for 'VOLTAR', 'NOVA', and 'OPÇÕES'. A table below shows a single record with the following data:

Identificação	Data Solicitação	Processo	Atividade Atual	Na Atividade Desde	Duração Total
1 [Não Identificado]	05/05/2020 10:52:13	Mapa de produção do Emalhe Anilhado - Tainha 2020	(Secretaria) - Mapa de produção da Pesca Artesanal de Emalhe Anilhado	05/05/2020 11:01:17	00d 00h 10m

At the bottom of the table, it indicates 'Exibindo 1 a 1 de 1 registros' and a pagination control showing '1'.

d. Campos da tela:

1. Os registros enviados serão apresentados em lista. Para consulta a suas informações, basta o usuário clicar sobre um registro e suas informações do mapa de produção serão apresentadas em tela e **não poderão ser editadas**;

VII. OBSERVAÇÕES GERAIS ACERCA DO MAPA DE PRODUÇÃO DO EMALHE ANILHADO

- a. As informações do mapa de produção do emalhe anilhado devem ser enviadas diariamente pelas embarcações liberadas para a temporada de tainha 2020 a partir do dia 15 de maio de 2020 até o dia 31 de julho de 2020;
- b. As embarcações que ficarem até 7 (sete) dias sem inserir informações de mapas de produção serão notificadas via e-mail acerca da necessidade de cumprimento do envio de informações;
- c. As embarcações que ficarem 14 (quatorze) dias ou mais sem inserir informações de mapas de produção poderão ter suas vagas de embarcações credenciadas para a pesca da temporada de tainha 2020 suspensas e poderão ser substituídas por embarcações suplentes;
- d. Erros de preenchimento no mapa de produção do emalhe anilhado deverão ser informados pelo endereço de e-mail (safra.tainha@agricultura.gov.br), com a identificação do erro, data do registro e informações complementares de identificação;

BOA TEMPORADA A TODOS!

SECRETARIA DE AQUICULTURA E PESCA – SAP

MINISTÉRIO DA AGRICULTURA, PECUÁRIA E ABASTECIMENTO - MAPA