

CODEVASF



**Companhia de Desenvolvimento do
Vale do São Francisco e Parnaíba**

***AÇÕES DE CONVIVÊNCIA COM A
SECA NO SEMIÁRIDO NORDESTINO***

Brasília, 15 de abril de 2013

A EMPRESA

- Pública, vinculada ao Ministério da Integração Nacional.
- Criada em 1974 para atender a região do Vale do São Francisco. Teve sua área ampliada no ano de 2000 para o Vale do Parnaíba, e em 2010, para os vales dos rios Itapecuru e Mearim, no Maranhão.
- Área de Atuação: 1.150.000 km² (cerca de 13% do território nacional)
- Abrangência: 09 Estados e o Distrito Federal (894 municípios)
- População: 23,3 milhões de habitantes



BACIA HIDROGRÁFICA	SR´s	ESTADOS	Nº DE MUNICÍPIOS	ÁREA (km ² mil)	POPULAÇÃO (habit. mil)
SÃO FRANCISCO	1ª SR	Minas Gerais	240	234,8	9.252,9
		Distrito Federal	1	1,4	-
		Goiás	3	3,1	139,6
	2ª SR	Bahia	89	221,2	1.988,2
	3ª SR	Pernambuco	69	69,2	1.935,6
	4ª SR	Sergipe	27	7,3	352,9
	5ª SR	Alagoas	49	14,3	1.154,9
	6ª SR	Bahia	26	85,1	1.032,0
	TOTAL		504	636,3	15.856,2
PARNAÍBA	7ª SR	Ceará	20	23,1	373,6
		Maranhão	36	88,4	958,2
		Piauí	223	251,3	3.053,2
	TOTAL		279	362,8	4.385,1
ITAPECURU	(*)	Maranhão	55	53,2	1.542,0
	TOTAL		55	53,2	1.542,0
MEARIM	(*)	Maranhão	85	98,9	1.563,7
	TOTAL		85	98,9	1.563,7
TOTAL CODEVASF			894	1.151,1	23.346,9

MISSÃO

Promover o desenvolvimento e a revitalização das bacias dos rios São Francisco, Parnaíba, Itapecuru e Mearim com a utilização sustentável dos recursos naturais e estruturação de atividades produtivas para a inclusão econômica e social.

VISÃO DE FUTURO

Ser reconhecida nacional e internacionalmente por pessoas, empresas e governos como a referência: na utilização sustentável dos recursos naturais; na estruturação de atividades produtivas; na liderança do processo de articulação para o desenvolvimento das regiões aonde atua.



PARTICIPAÇÃO SOCIAL

- Por meio do Plano Brasil Sem Miséria no acesso à água e inclusão produtiva;
- Compromisso na integração entre governo e sociedade civil nas bacias hidrográficas onde atua, voltada para o desenvolvimento regional;
- Fortalecimento da agricultura familiar, por meio do incentivo a produção de alimentos e incremento na renda;
- Na implantação do Programa Água para Todos, como elemento de empoderamento social;

CONVIVÊNCIA COM A SECA A PARTIR DA VISÃO DA CODEVASF

- Ações emergenciais
- Ações de inclusão produtiva
- Projetos estruturantes
 - . Infraestrutura hídrica
 - . Projetos de irrigação
- Perspectivas de novos projetos

Meio: através do Programa Água Para Todos
Plano Brasil sem Miséria
Objetivo: universalização da água

Programa Água Para Todos
Público alvo: população em situação de extrema
pobreza
Renda inicial: R\$ 70,00 Renda atual: R\$ 140,00

PLANO BRASIL SEM MISÉRIA ***ÁGUA PARA TODOS***



***270 mil cisternas
já instaladas***


***101 mil para
2013***

Ações Prioritárias:

- ✓ Construção de cisternas para captação da água da chuva (750.000 un. sendo 300.000 unid. através do MI e 450.000 por outros órgãos) – 270 mil já instaladas
- ✓ Sistemas simplificados de abastecimento de água com aproveitamento e/ou perfuração de poços (6.000 unid.)
- ✓ Barreiros: 3.000 unid.
- ✓ Kits de Irrigação: 20.000 unid.
- ✓ Inclusão Produtiva (150 milhões para atendimento a cerca de 20.000 famílias)
- ✓ Limpeza de aguadas e barragens

CONCEITO: Execução de ações de apoio aos Arranjos Produtivos Locais – APL´s considerando o potencial do território para a atividade e a vocação das comunidades envolvidas visando o desenvolvimento regional sustentável


- Capacitação de Produtores
- Produção de material técnico orientativo
- Manutenção do Centro de Capacitação em Bases Tecnológicas para o Semi Árido – CEBATSA



Caatinga Período das Chuvas



Caatinga Período da Seca



Manejo de animais



Forrageira alternativa

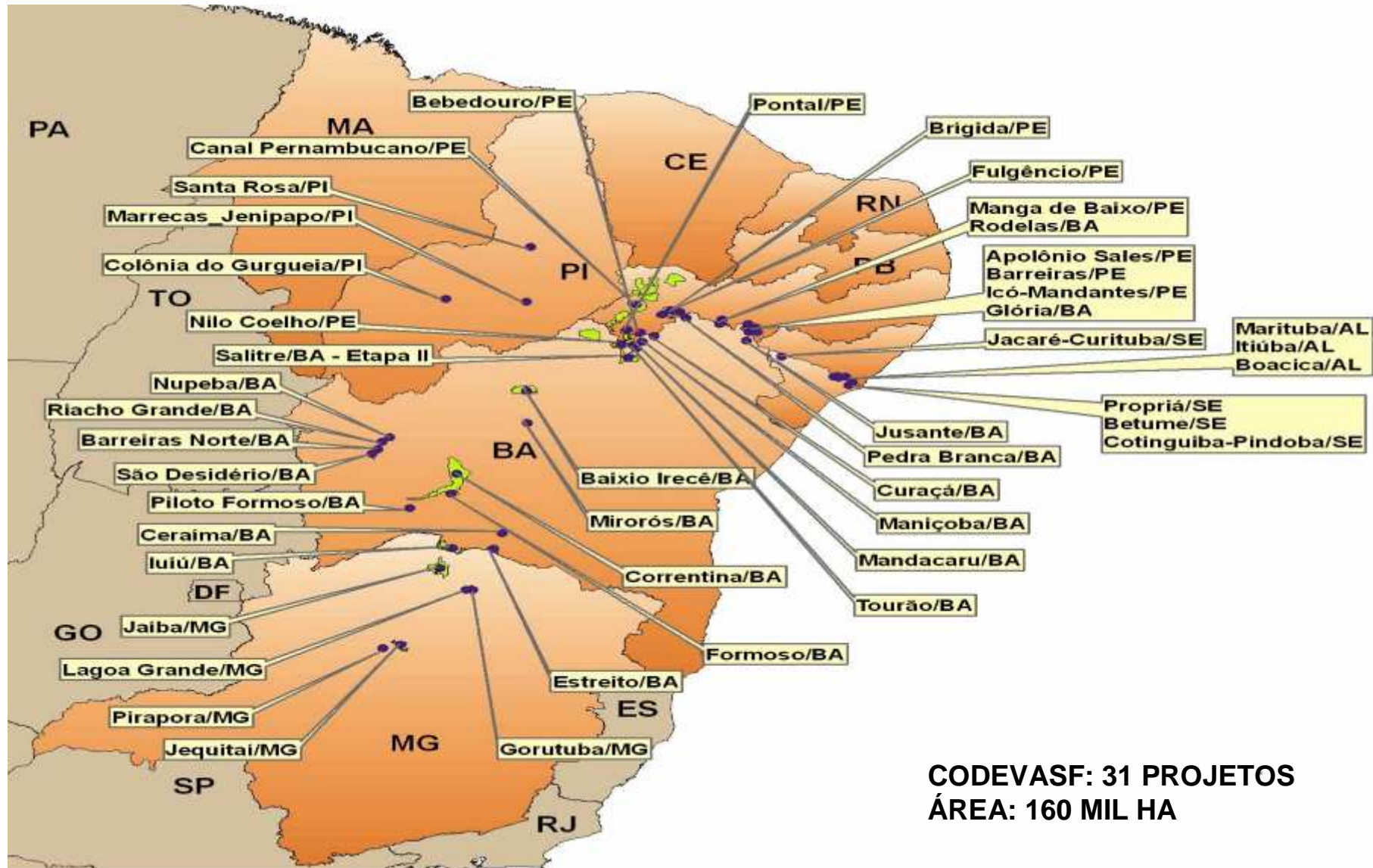


Capacitação

- Foco: pequeno e médio agricultor.
- Área necessária: 2 a 10 hectares
- Excelente alternativa de atividade para área de sequeiro
- Já foram distribuídas cerca de 7 milhões de mudas, envolvendo uma área plantada de 32 mil hectares.



- **Infraestrutura Hídrica**
- **Projetos de Irrigação**



CODEVASF: 31 PROJETOS
ÁREA: 160 MIL HA

Implantação de estrutura de abastecimento



**Adutoras e Barragens -
28 Projetos**

Implantação de infra estrutura hídrica



R\$ 1 bilhão de investimento público, dos quais R\$ 850 milhões até 2014

R\$ 2,7 bilhões de investimentos privados*

R\$ 89 milhões de investimento público até 2014

Eixo 1 – Novo Modelo de Irrigação

Concessão da exploração agrícola e da operação

8 projetos = 189.401 ha

NOVO MODELO

Eixo 2 – Implantação e revitalização de projetos

13 projetos = 133.503 ha

Eixo 4 – Estudos e Projetos

16 projetos = 154.198 ha

Eixo 3 – Projetos de Interesse Social

27 projetos = 60.762 ha

R\$ 1 bilhão de investimento público, dos quais R\$ 803 milhões até 2014

R\$ 1 bilhão de investimento público, dos quais R\$ 686 milhões até 2014

INVESTIMENTO TOTAL: 10 BILHÕES

Obrigada!

Área de Irrigação

Gerência de Apoio à Produção

valeria.lopes@codevasf.gov.br